
2021_CBS_00537 Nieuw aanvullend reglement van de politie op het wegverkeer - gemeenteweg - IJzerweglaan - nieuwe verkeersmaatregelen - Goedkeuring

Beslissing: Goedgekeurd in besloten vergadering van 8 juli 2021

Zijn aanwezig bij de beslissing van dit punt:

de heer Mathias De Clercq, burgemeester-voorzitter
de heer Filip Watteeuw, schepen; mevrouw Sofie Bracke, schepen; mevrouw Elke Decruynaere, schepen; mevrouw Astrid De Bruycker, schepen; de heer Sami Souguir, schepen; mevrouw Tine Heyse, schepen; mevrouw Isabelle Heyndrickx; mevrouw Annelies Storms, schepen; de heer Bram Van Braeckevelt, schepen; de heer Rudy Coddens, schepen
mevrouw Mieke Hullebroeck, algemeen directeur; de heer Luc Kupers, adjunct-algemeendirecteur; de heer Danny Van Campenhout, adjunct-algemeendirecteur

Bevoegd: Filip Watteeuw

Betrokken: Mathias De Clercq

Juridisch kader

De volgende bepalingen zijn van toepassing inzake de bevoegdheid:

- De Nieuwe Gemeentewet 24 juni 1988, artikel 119;
- Het Decreet over het lokaal bestuur van 22 december 2017, artikel 41, 2°;
- Het Decreet van 16 mei 2008 betreffende de aanvullende reglementen op het wegverkeer en de plaatsing en bekostiging van verkeerstekens, artikel 4, § 1, 2de lid en artikel 5, § 1, 2de lid.
- Het gemeenteraadsbesluit van 14 december 2015, houdende de delegatie van de vaststellingsbevoegdheid inzake gemeentelijke aanvullende reglementen op het wegverkeer.

De beslissing wordt genomen op grond van:

- Wet betreffende de politie over het wegverkeer, gecoördineerd bij Koninklijk Besluit van 16 maart 1968;
- Decreet van 16 mei 2008 betreffende de aanvullende reglementen op het wegverkeer en de plaatsing en bekostiging van de verkeerstekens;
- Koninklijk Besluit van 1 december 1975 houdende algemeen reglement op de politie van het wegverkeer en van het gebruik van de openbare weg;
- Ministerieel Besluit van 11 oktober 1976 waarbij de minimumafmetingen en de bijzondere plaatsingsvoorwaarden van de verkeerstekens worden bepaald;
- Uitvoeringsbesluit van 23 januari 2009 betreffende de aanvullende reglementen op het wegverkeer en de plaatsing en bekostiging van de verkeerstekens;
- Omzendbrief MOB/2009/1 van 3 april 2009;
- Het reglement houdende de voorwaarden tot het toekennen van parkeerplaatsen voor personen met een handicap, goedgekeurd in de gemeenteraad van 25 april 2016.

Motivering

Bij dit besluit worden diverse verkeersmaatregelen geregulariseerd en nieuwe verkeersmaatregelen getroffen in het kader van de heraanleg van de Burggravenlaan. Het signaleren van de dubbelrichtingsfietspaden en voorrangregelingen op de doorsteken tussen de Ijzerweglaan en het Marie Sassepad en tussen de Ijzerweglaan en Achilles Heyndrickxlaan en Burggravenlaan alsook parkeerverboden door het verdwijnen van de asmarkering.

Bijgevoegde bijlage(n):

- Aanvullend reglement Ijzerweglaan dossier P-223222 (deel van de beslissing)
- Signalisatieplan Ijzerweglaan dossier P-223222 (deel van de beslissing)
- Historiek Ijzerweglaan dossier P-223222

Beslissing

Beslist het volgende:

Artikel 1:

Keurt goed het bijgevoegd aanvullend reglement van de politie op het wegverkeer betreffende de gemeenteweg Ijzerweglaan.

Aanvullend reglement van de politie op het wegverkeer - gemeenteweg – IJzerweglaan

Goedgekeurd in het College van Burgemeester en Schepenen van

Bekendgemaakt op

Geldig vanaf

Referentienummer

Reglement

- Artikel 1.** Op de IJzerweglaan ter hoogte van het kruispunt met de Gaston Crommenlaan geldt: op de IJzerweglaan ter hoogte van het kruispunt met de doorsteek naar het Marie Sassepad wordt volgende maatregel ingevoerd:
op de IJzerweglaan ter hoogte van het kruispunt met de doorsteek ter hoogte van het fietspad in de richting naar de Achilles Hendrickxlaan wordt volgende maatregel ingevoerd:
- de bestuurders moeten voorrang verlenen;
 - de plaats waar de bestuurders, zo nodig, moeten stoppen om voorrang te verlenen, wordt aangeduid.
- Dit wordt gesignaleerd door:
- verkeersborden B1
 - wegmarkeringen overeenkomstig art.76.2 van de wegcode
- Artikel 2.** Op de IJzerweglaan vanaf het viaduct in de richting van de Meierij geldt: de toegang is verboden voor bestuurders van voertuigen waarvan de hoogte, lading inbegrepen, groter is dan 3,80 meter.
- Dit wordt gesignaleerd door:
- verkeersborden C29
- Artikel 3.** Op de IJzerweglaan op de fietsdoorsteek tussen Achilles Hendrickxlaan/Burggravenlaan van de Achilles Hendrickxlaan en Burggravenlaan tot de IJzerweglaan en op de doorsteek vanaf verlichtingspaal nr. 492 en het Marie Sassepad langs beide zijden van de weg wordt volgende maatregel ingevoerd:
- fietsers en bestuurders van tweewielige bromfietsen klasse A moeten het dubbelrichtings-fietspad volgen, voor zover het in de door hen gevolgde rijrichting is gesignaleerd.
- Dit wordt gesignaleerd door:
- verkeersborden D7

Artikel 4. Op de IJzerweglaan van het kruispunt met de Gaston Crommenlaan tot de Meierij langs beide zijden van de weg wordt volgende maatregel ingevoerd:

het parkeren is verboden;

het einde van de parkeerreglementering wordt aangeduid;

het begin van de parkeerreglementering wordt aangeduid.

Dit wordt gesignaleerd door:

- verkeersborden E1

- de verkeersborden worden aangevuld met x-borden Xb, Xa

Artikel 5. Op de IJzerweglaan vanaf het kruispunt met de Meierij over een lengte van 50 meter geldt:

op de IJzerweglaan van Meierij tot 50 meter noordelijker tot aan de oversteekplaats voor voetgangers en over een lengte van 20 meter ten oosten van de oversteekplaats voor voetgangers aan de doorsteek naar het Marie Sassepad geldt:

het is iedere bestuurder verboden de doorlopende streep te overschrijden, alsook links van de streep te rijden wanneer deze de twee rijrichtingen scheidt.

Dit wordt gesignaleerd door:

- wegmarkeringen overeenkomstig art.72.2 van de wegcode

Artikel 6. Op de IJzerweglaan van het kruispunt met de Gaston Crommenlaan tot het kruispunt met het E3-plein aan de westelijke zijde van de weg;

op de Gaston Crommenlaan ter hoogte van de overkant van huisnummers 1-48, over een afstand van 19 meter geldt:

het parkeren op de rijbaan is verboden.

Dit wordt gesignaleerd door:

- wegmarkeringen overeenkomstig art.75.1.2° van de wegcode

Artikel 7. Op de IJzerweglaan ter hoogte van de doorsteek naar het Marie Sassepad wordt volgende maatregel ingevoerd:

voetgangers moeten de oversteekplaats volgen om de rijbaan over te steken.

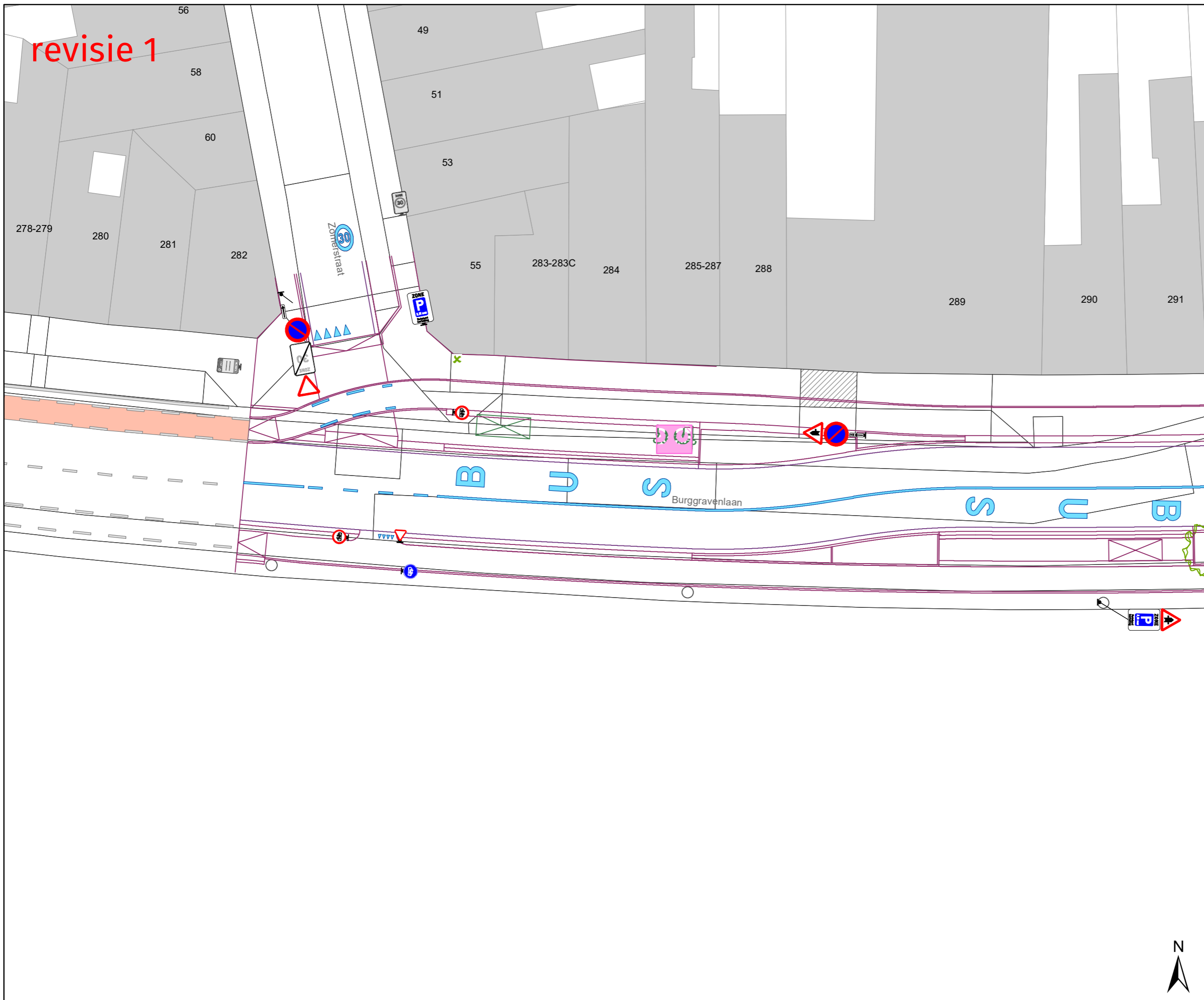
Dit wordt gesignaleerd door:

- wegmarkeringen overeenkomstig art.76.3 van de wegcode




(einde reglement)





revisie 1






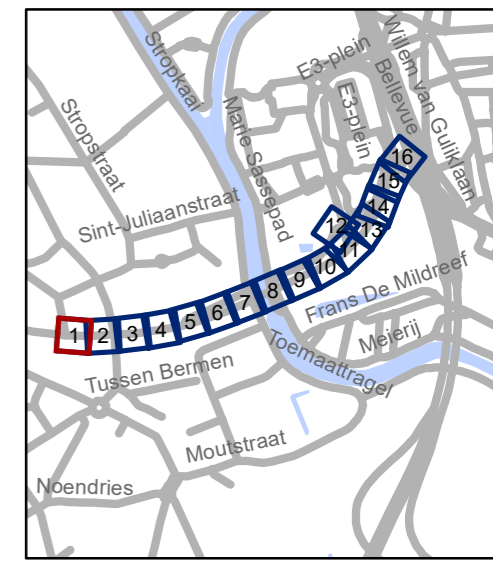
Legende

-  Bestaande verkeersborden
-  Geplande verkeersborden schaal x2
-  Te verwijderen verkeersborden

-  Bestaande wegmarkeringen
-  Geplande wegmarkeringen

Overige

-  Ander gepland dossier
-  Geplande fietsenstalling
-  Ontwerp heraanleg



gent: Mobiliteitsbedrijf stad Gent
Verkeerstechnische taken

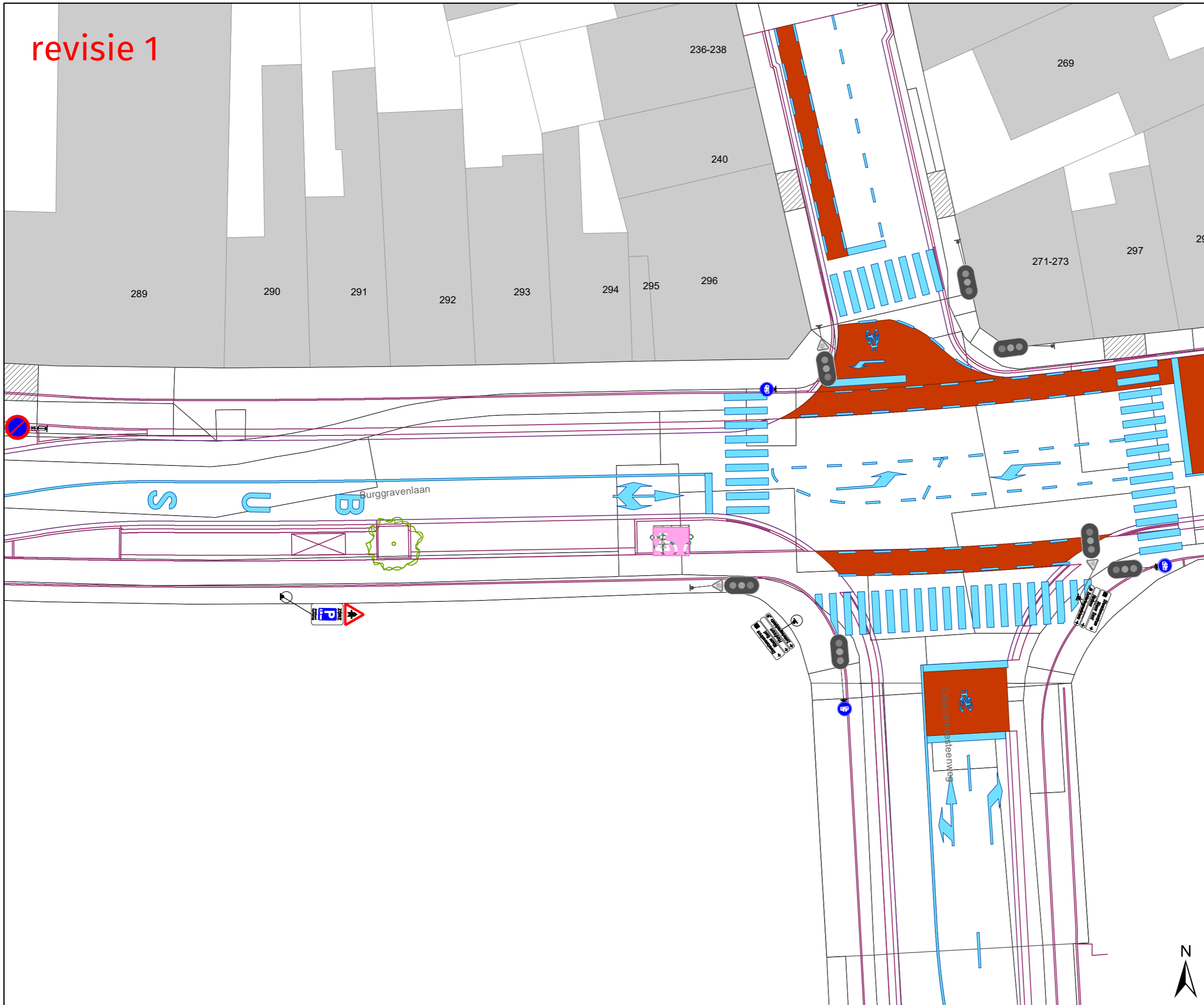
**Burggravenlaan
heraanleg**

Dossiernummer MB-18-08278




DATUM	SCHAAL	PLAN	ADVISEUR	TEKENAAR	PF
29/06/2021	1/250	1/16	PB	baetenel	A3





revisie 1






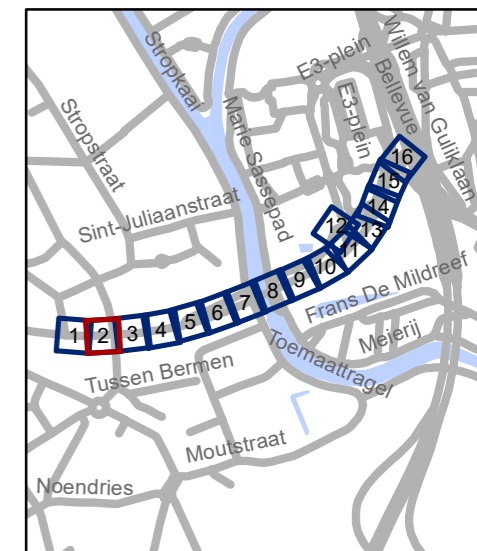
Legende

-  Bestaande verkeersborden
-  Geplande verkeersborden schaal x2
-  Te verwijderen verkeersborden

-  Bestaande wegmarkeringen
-  Geplande wegmarkeringen

Overige

-  Ander gepland dossier
-  Geplande fietsenstalling
-  Ontwerp heraanleg



gent: Mobiliteitsbedrijf stad Gent
Verkeerstechnische taken

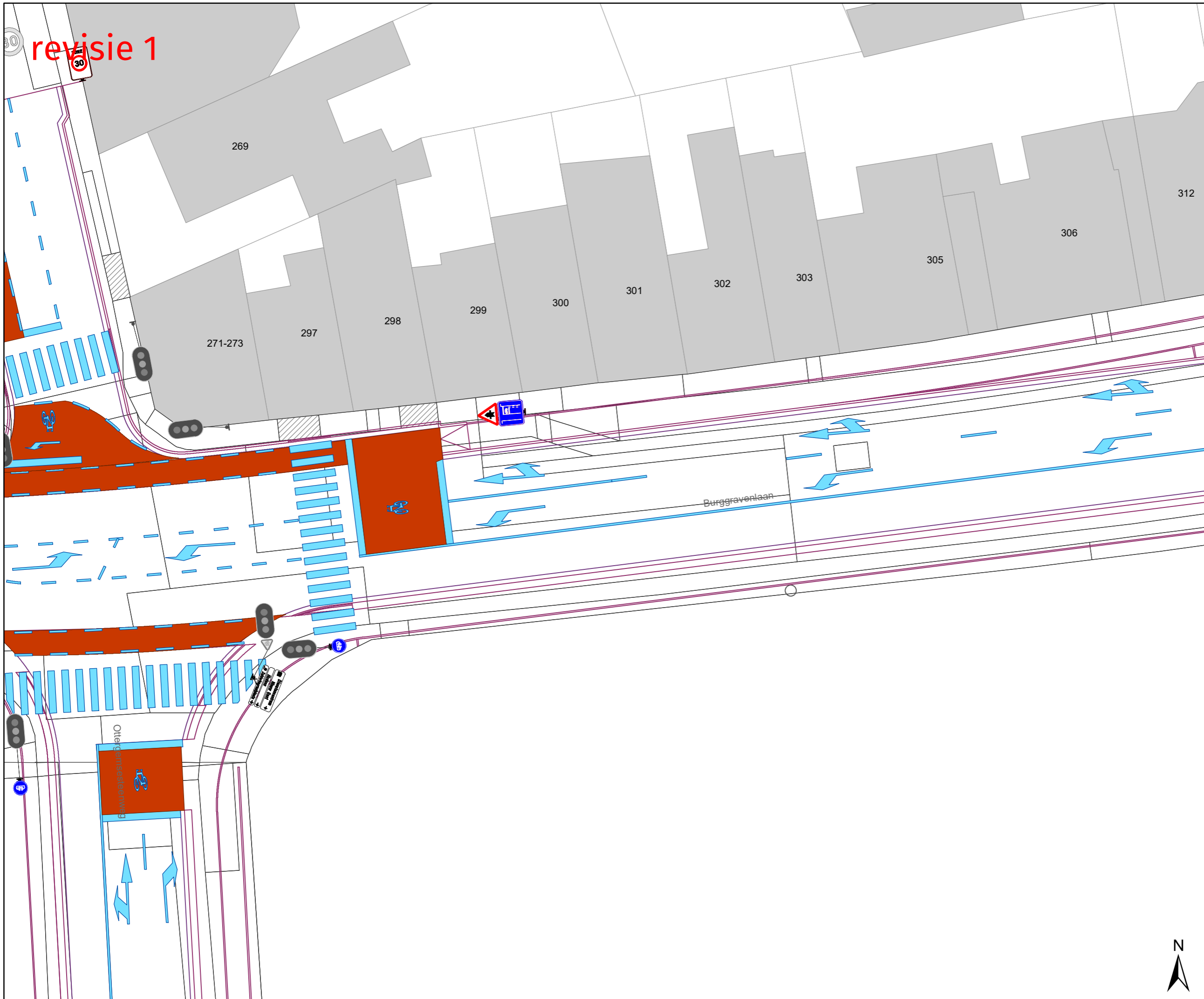
**Burggravenlaan
heraanleg**

Dossiernummer MB-18-08278




DATUM	SCHAAL	PLAN	ADVISEUR	TEKENAAR	PF
29/06/2021	1/250	2/16	PB	baetenel	A3





revisie 1






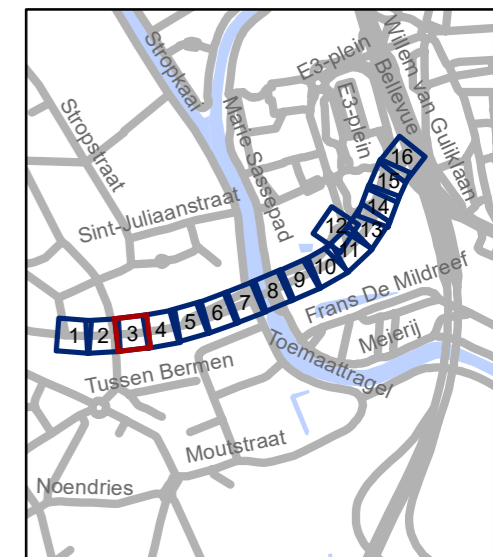
Legende

-  Bestaande verkeersborden
-  Geplande verkeersborden schaal x2
-  Te verwijderen verkeersborden

-  Bestaande wegmarkeringen
-  Geplande wegmarkeringen

Overige

-  Ander gepland dossier
-  Geplande fietsenstalling
-  Ontwerp heraanleg



gent: Mobiliteitsbedrijf stad Gent
Verkeerstechnische taken

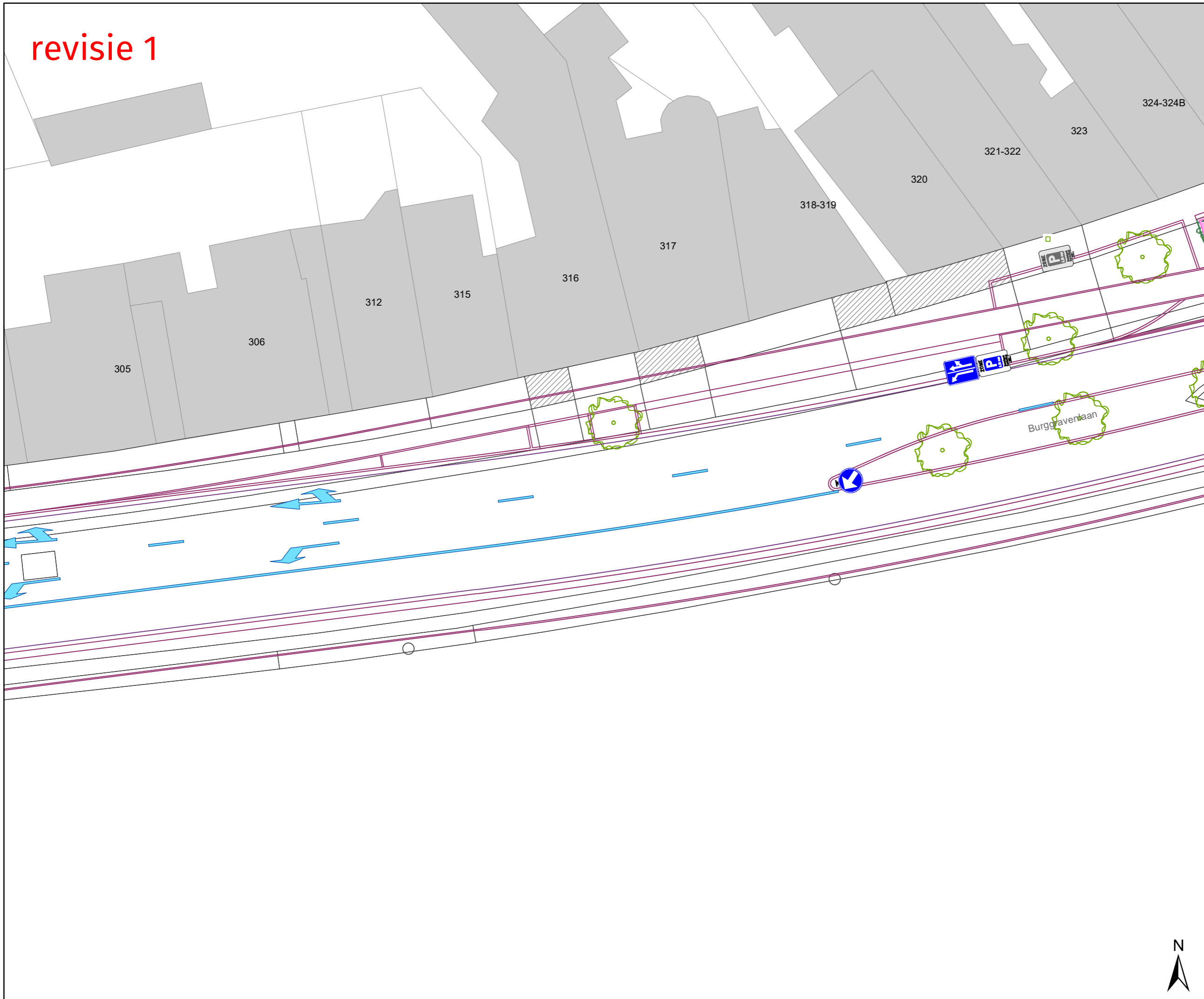
**Burggravenlaan
heraanleg**

Dossiernummer MB-18-08278




DATUM	SCHAAL	PLAN	ADVISEUR	TEKENAAR	PF
29/06/2021	1/250	3/16	PB	baetnel	A3





revisie 1






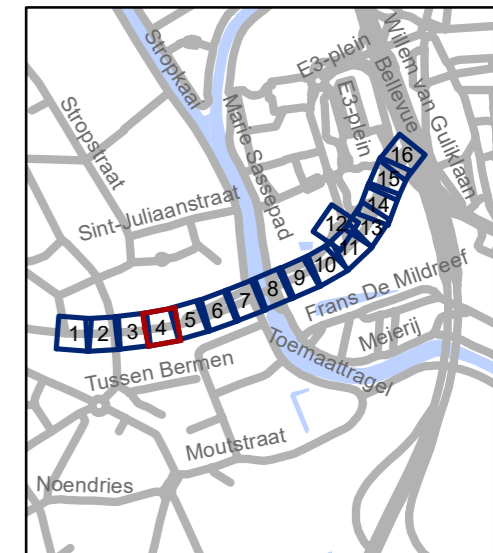
Legende

-  Bestaande verkeersborden
-  Geplande verkeersborden schaal x2
-  Te verwijderen verkeersborden

-  Bestaande wegmarkeringen
-  Geplande wegmarkeringen

Overige

-  Ander gepland dossier
-  Geplande fietsenstalling
-  Ontwerp heraanleg



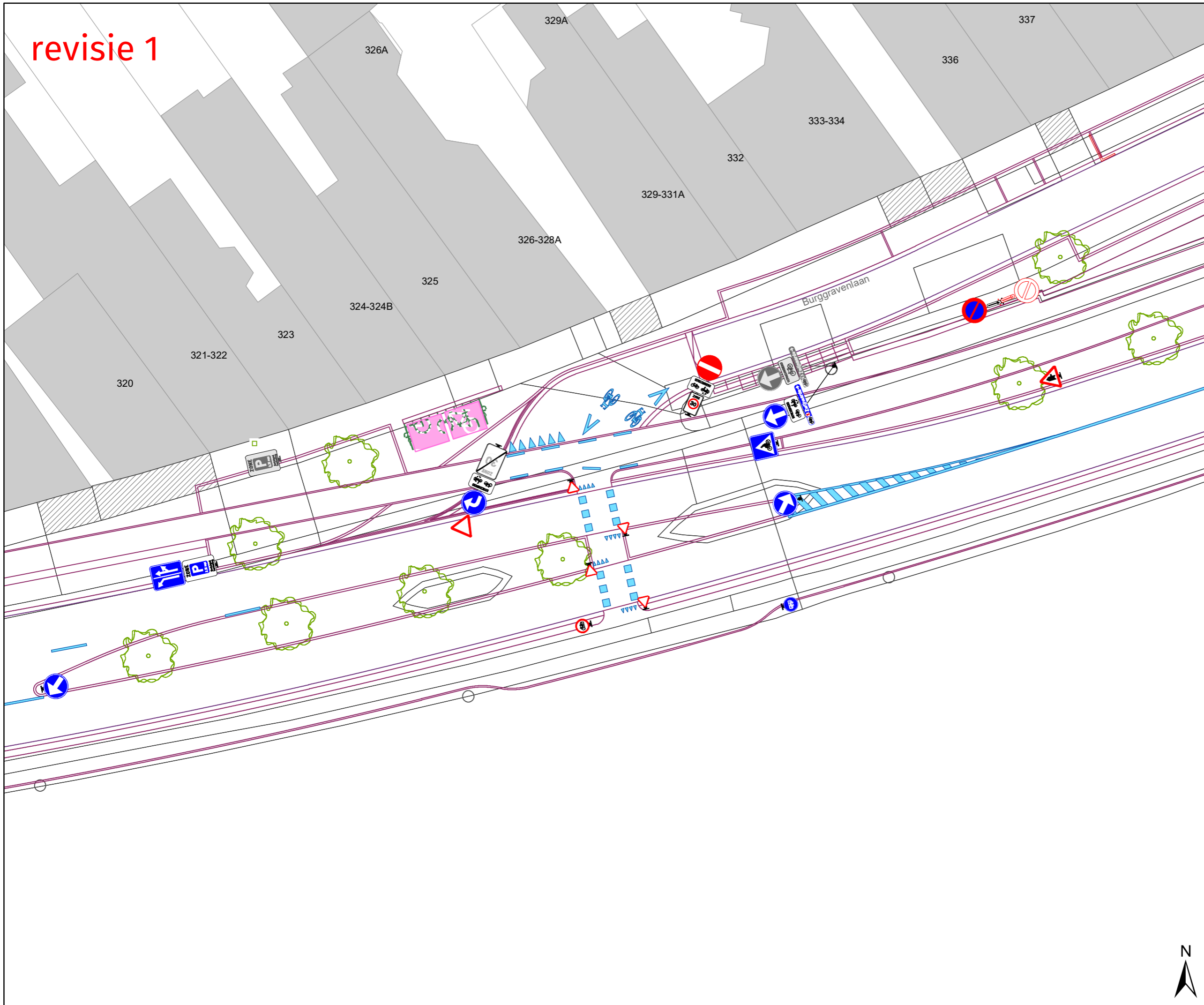
gent: Mobiliteitsbedrijf stad Gent
Verkeerstechnische taken

**Burggravenlaan
heraanleg**




Dossiernummer MB-18-08278



DATUM	SCHAAL	PLAN	ADVISEUR	TEKENAAR	PF
29/06/2021	1/250	4/16	PB	baetenel	A3

revisie 1






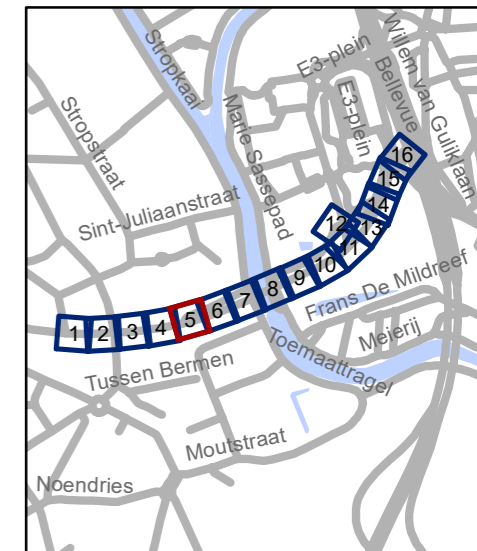
Legende

-  Bestaande verkeersborden
-  Geplande verkeersborden schaal x2
-  Te verwijderen verkeersborden

-  Bestaande wegmarkeringen
-  Geplande wegmarkeringen

Overige

-  Ander gepland dossier
-  Geplande fietsenstalling
-  Ontwerp heraanleg



gent: Mobiliteitsbedrijf stad Gent
Verkeerstechnische taken

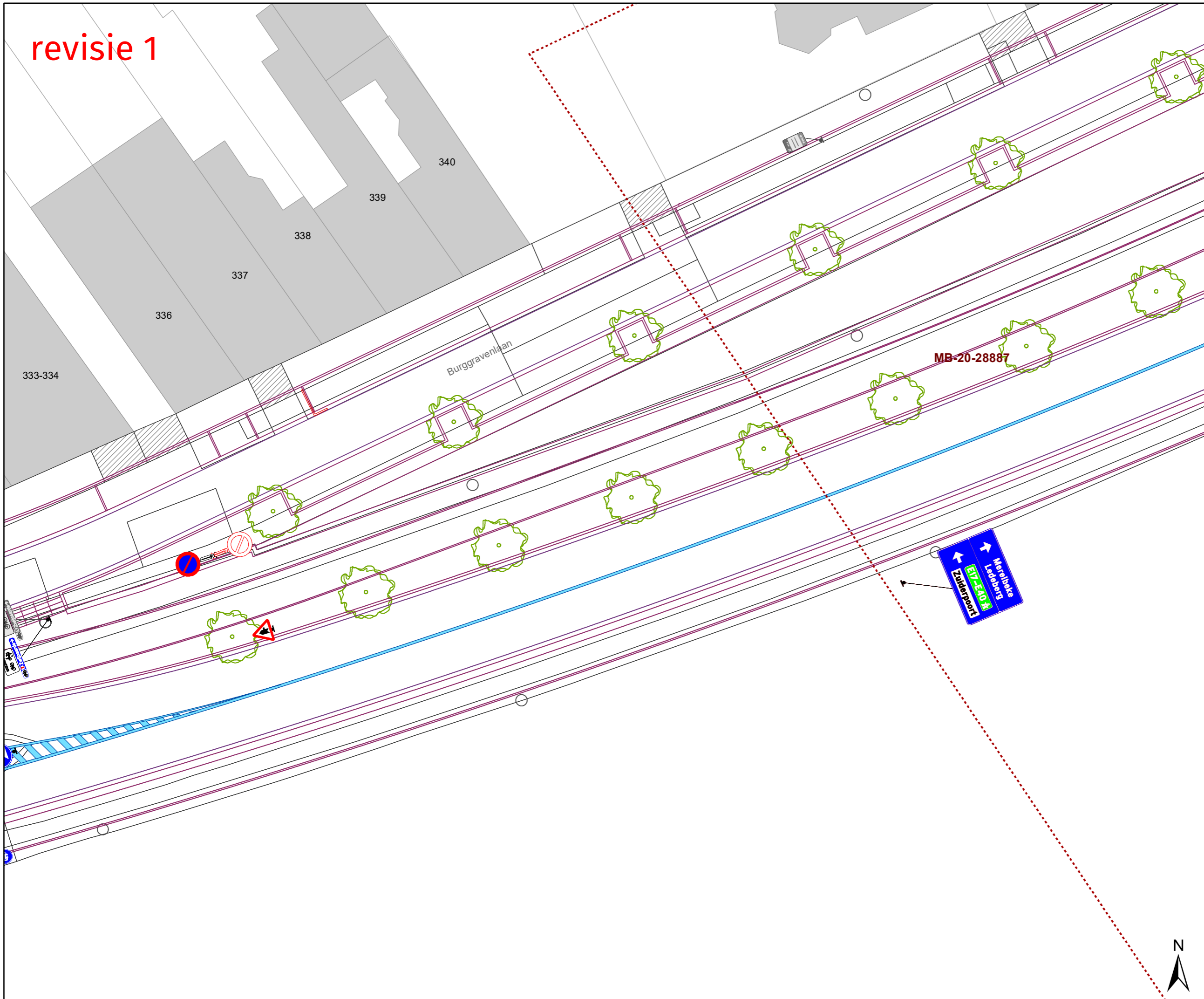
**Burggravenlaan
heraanleg**

Dossiernummer MB-18-08278




DATUM	SCHAAL	PLAN	ADVISEUR	TEKENAAR	PF
29/06/2021	1/250	5/16	PB	baetenel	A3





revisie 1






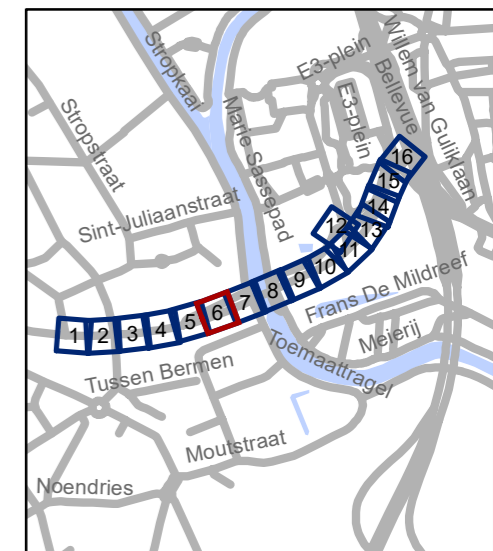
Legende

-  Bestaande verkeersborden
-  Geplande verkeersborden schaal x2
-  Te verwijderen verkeersborden

-  Bestaande wegmarkeringen
-  Geplande wegmarkeringen

Overige

-  Ander gepland dossier
-  Geplande fietsenstalling
-  Ontwerp heraanleg



gent: Mobiliteitsbedrijf stad Gent
Verkeerstechnische taken

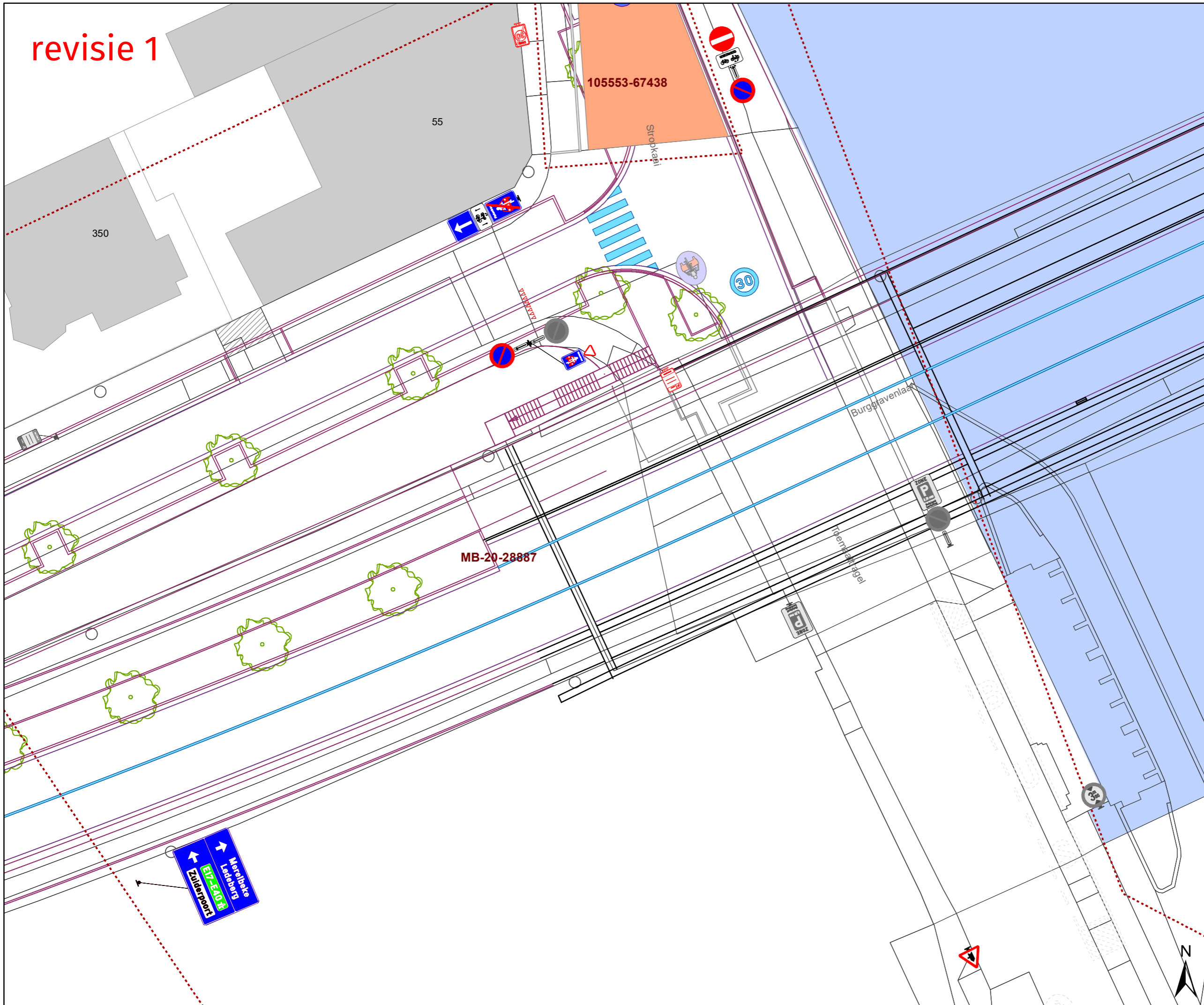
**Burggravenlaan
heraanleg**

Dossiernummer MB-18-08278




DATUM	SCHAAL	PLAN	ADVISEUR	TEKENAAR	PF
29/06/2021	1/250	6/16	PB	baetenel	A3





revisie 1






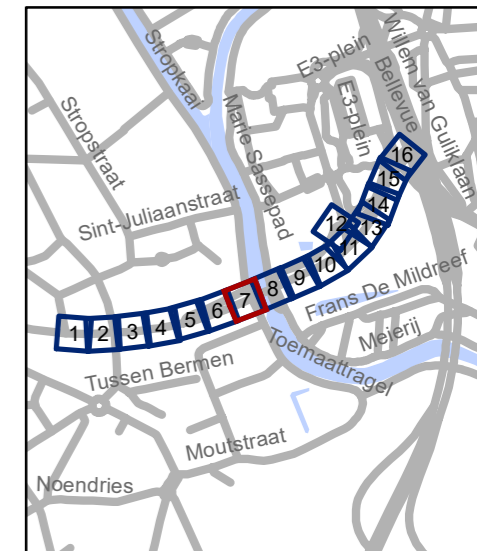
Legende

-  Bestaande verkeersborden
-  Geplande verkeersborden schaal x2
-  Te verwijderen verkeersborden

-  Bestaande wegmarkeringen
-  Geplande wegmarkeringen

Overige

-  Ander gepland dossier
-  Geplande fietsenstalling
-  Ontwerp heraanleg



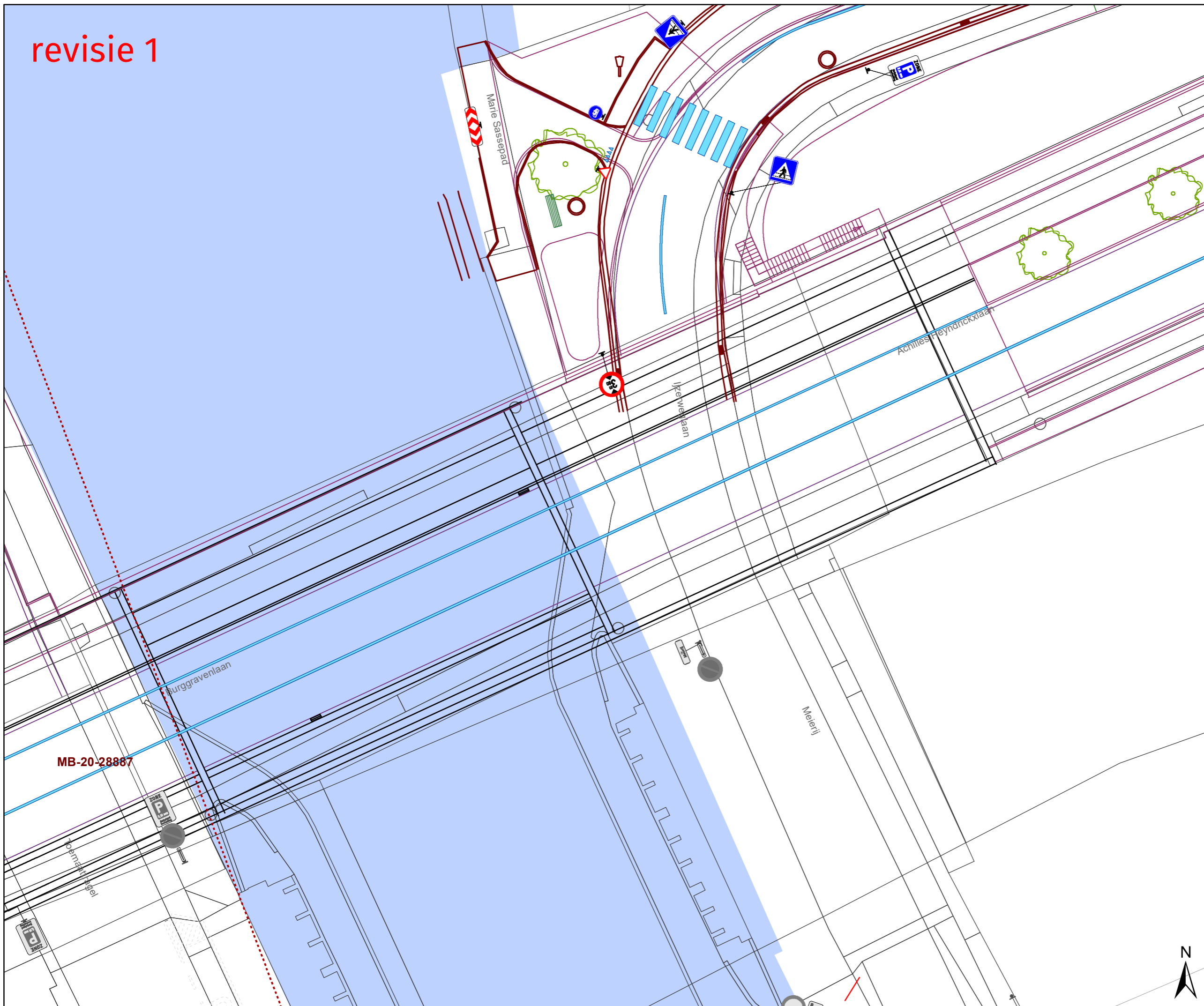
gent: Mobiliteitsbedrijf stad Gent
Verkeerstechnische taken

**Burggravenlaan
heraanleg**




Dossiernummer MB-18-08278



DATUM	SCHAAL	PLAN	ADVISEUR	TEKENAAR	PF
29/06/2021	1/250	7/16	PB	baetenel	A3

revisie 1






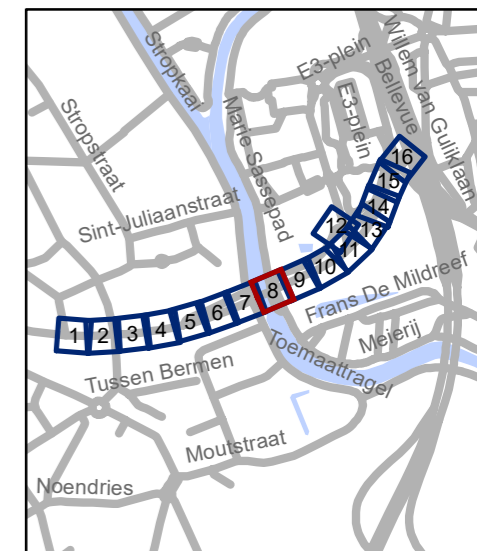
Legende

-  Bestaande verkeersborden
-  Geplande verkeersborden schaal x2
-  Te verwijderen verkeersborden

-  Bestaande wegmarkeringen
-  Geplande wegmarkeringen

Overige

-  Ander gepland dossier
-  Geplande fietsenstalling
-  Ontwerp heraanleg



gent: Mobiliteitsbedrijf stad Gent
Verkeerstechnische taken

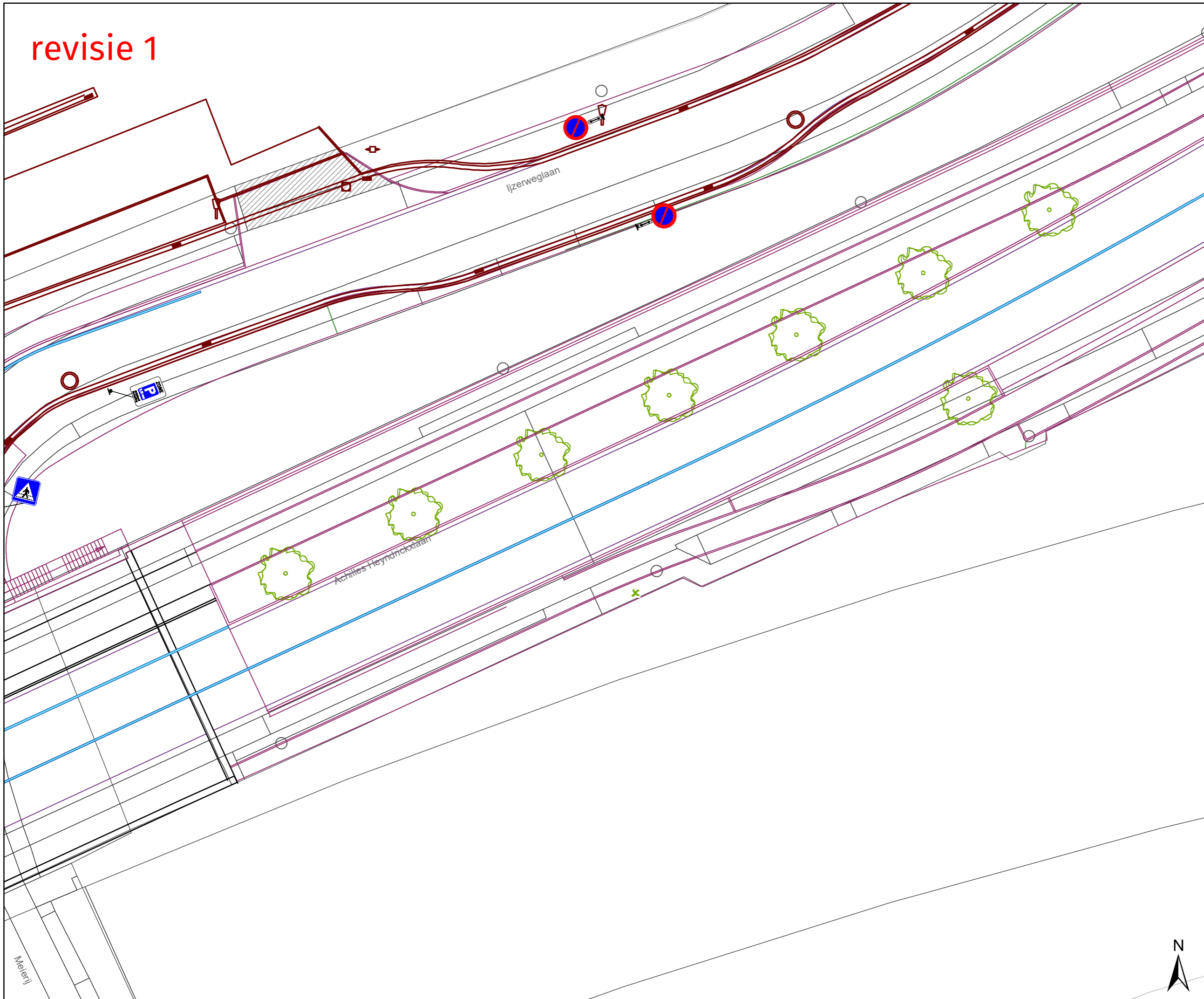
**Burggravenlaan
heraanleg**

Dossiernummer MB-18-08278




DATUM	SCHAAL	PLAN	ADVISEUR	TEKENAAR	PF
29/06/2021	1/250	8/16	PB	baetnel	A3





revisie 1






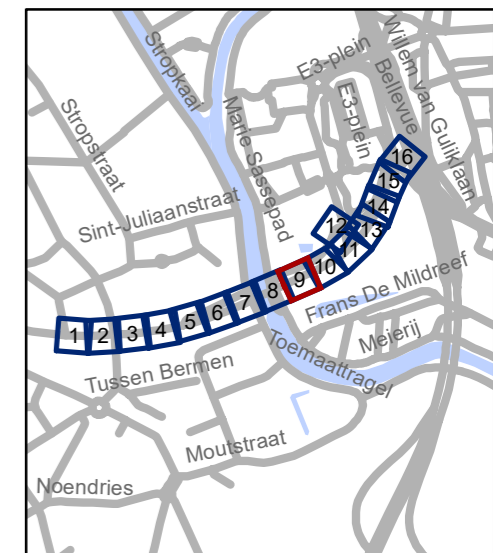
Legende

-  Bestaande verkeersborden
-  Geplande verkeersborden
schaal x2
-  Te verwijderen verkeersborden

-  Bestaande wegmarkeringen
-  Geplande wegmarkeringen

Overige

-  Ander gepland dossier
-  Geplande fietsenstalling
-  Ontwerp heraanleg



gent: Mobiliteitsbedrijf stad Gent
Verkeerstechnische taken

**Burggravenlaan
heraanleg**

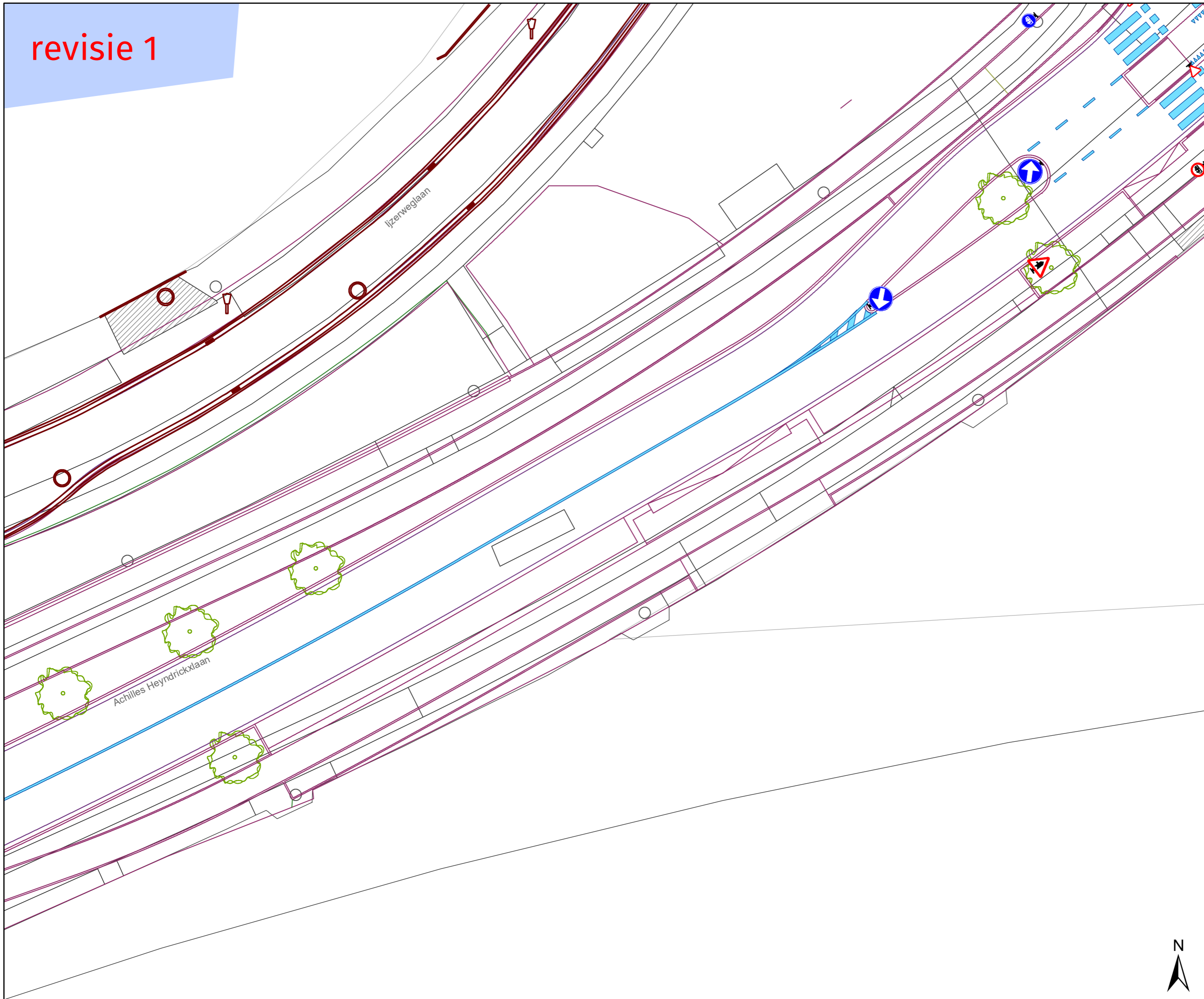
Dossiernummer MB-18-08278

DATUM	SCHAAL	PLAN	ADVISEUR	TEKENAAR	PF
29/06/2021	1/250	9/16	PB	baetenel	A3



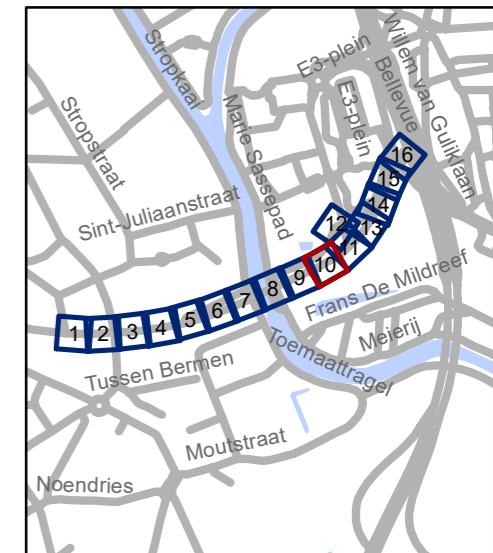
Melerij

revisie 1



Legende

- Bestaande verkeersborden
- Geplande verkeersborden schaal x2
- Te verwijderen verkeersborden
- Bestaande wegmarkeringen
- Geplande wegmarkeringen
- Overige**
- Ander gepland dossier
- Geplande fietsenstalling
- Ontwerp heraanleg



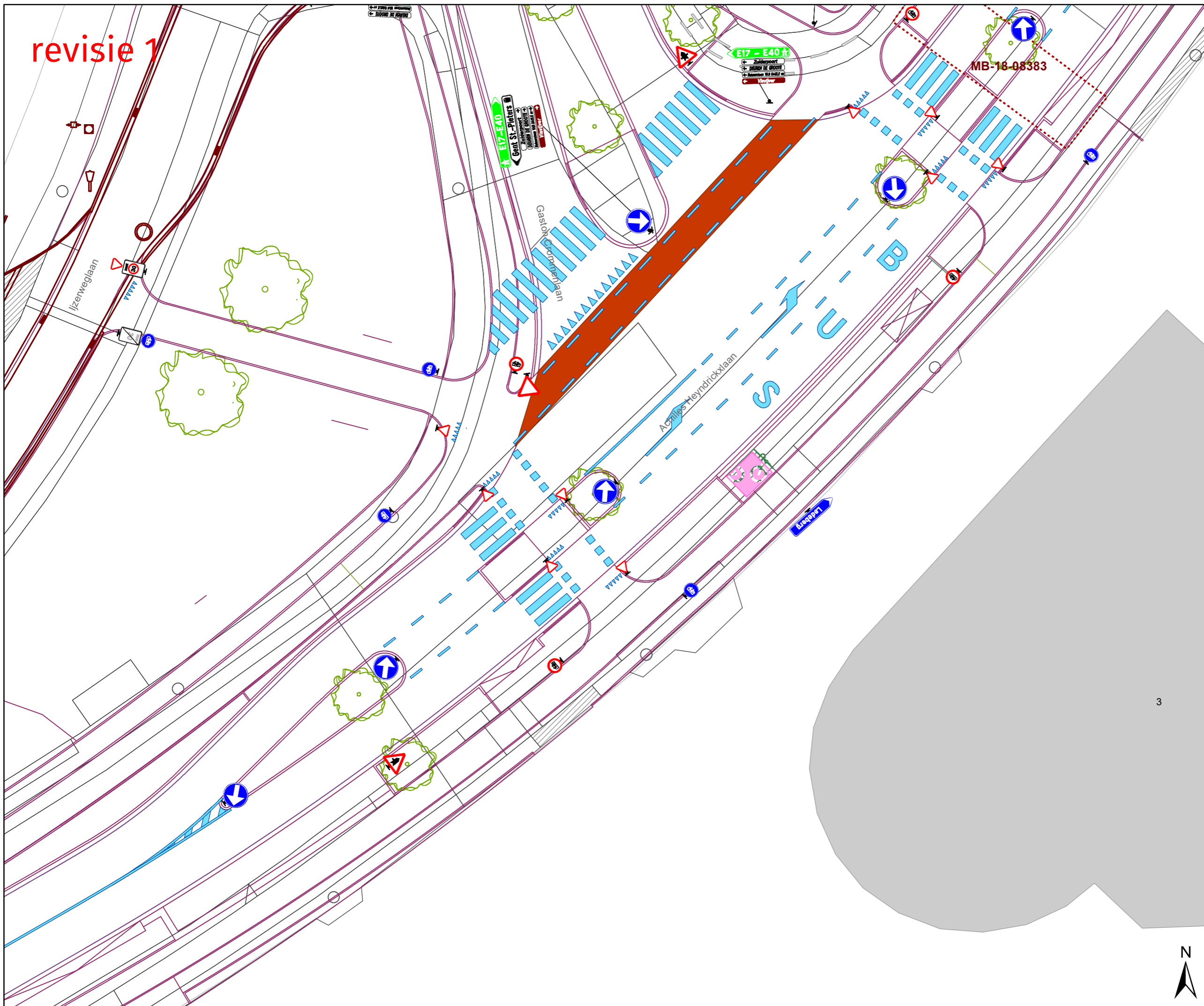
gent: Mobiliteitsbedrijf stad Gent
Verkeerstechnische taken

**Burggravenlaan
heraanleg**

Dossiernummer MB-18-08278

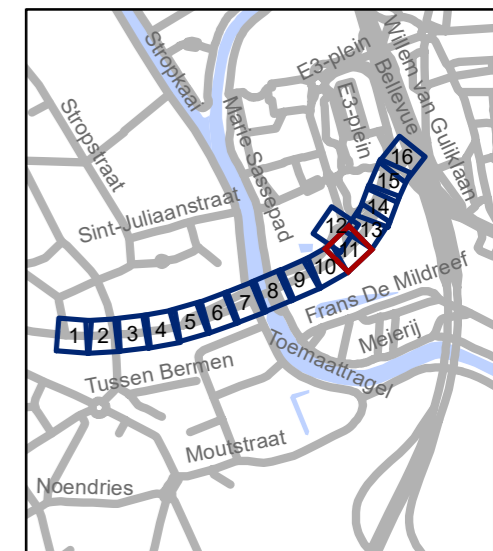
DATUM	SCHAAL	PLAN	ADVISEUR	TEKENAAR	PF
29/06/2021	1/250	10/16	PB	baetenel	A3

revisie 1



Legende

-  Bestaande verkeersborden
-  Geplande verkeersborden schaal x2
-  Te verwijderen verkeersborden
-  Bestaande wegmarkeringen
-  Geplande wegmarkeringen
- Overige**
-  Ander gepland dossier
-  Geplande fietsenstalling
-  Ontwerp heraanleg



gent: Mobiliteitsbedrijf stad Gent
Verkeerstechnische taken

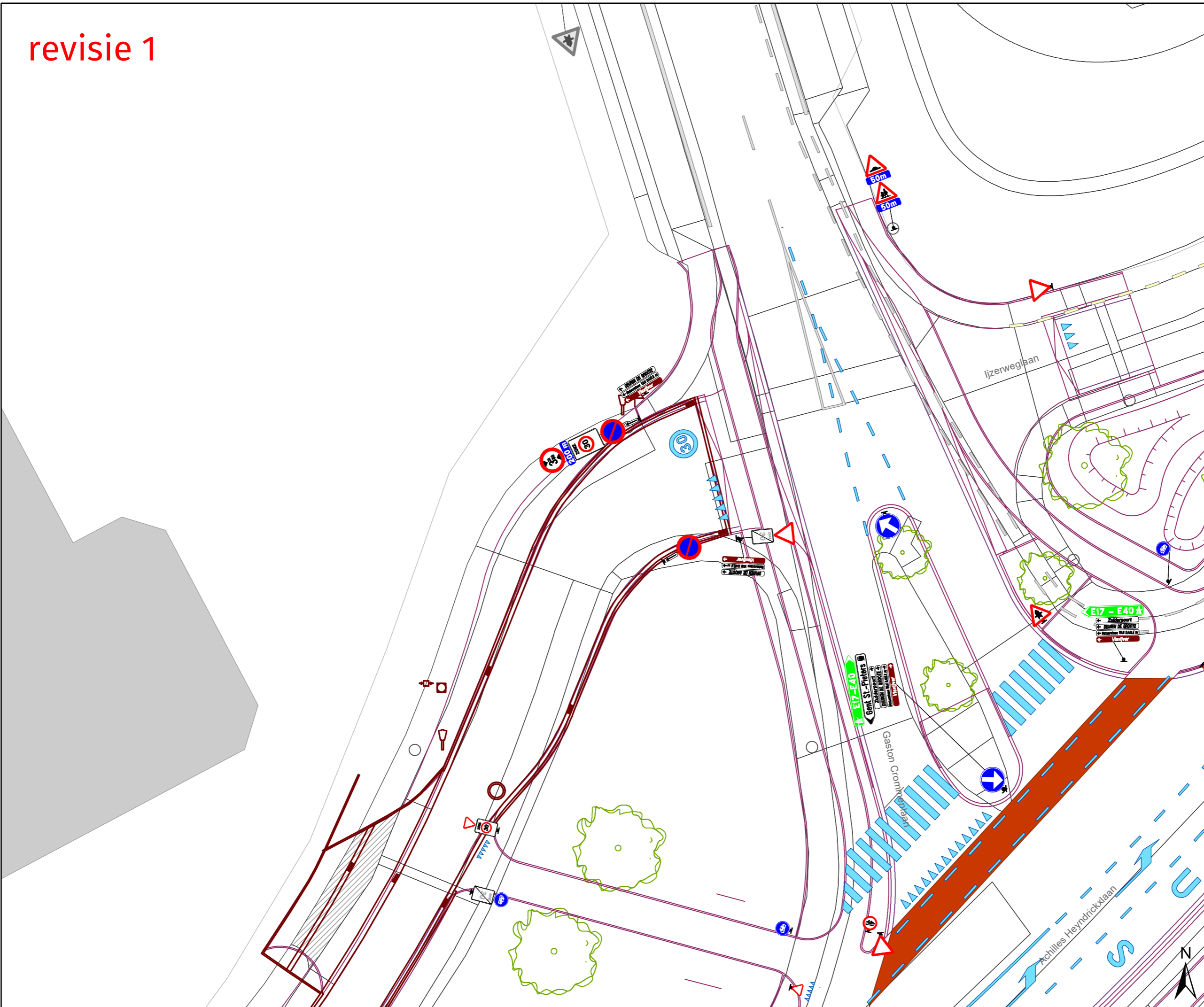
**Burggravenlaan
heraanleg**

Dossiernummer MB-18-08278

DATUM	SCHAAL	PLAN	ADVISEUR	TEKENAAR	PF
29/06/2021	1/250	11/16	PB	baetenel	A3

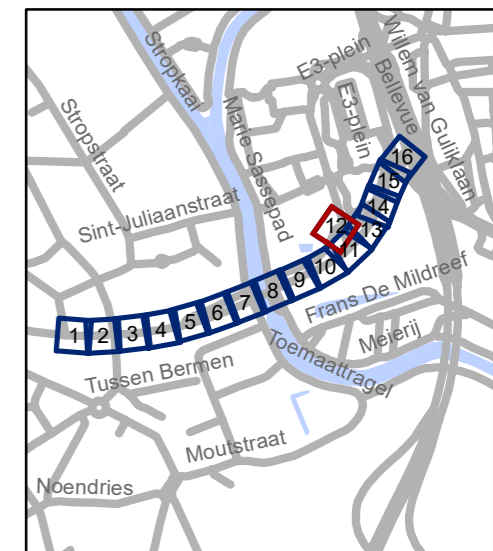


revisie 1



Legende

-  Bestaande verkeersborden
-  Geplande verkeersborden schaal x2
-  Te verwijderen verkeersborden
-  Bestaande wegmarkeringen
-  Geplande wegmarkeringen
- Overige**
-  Ander gepland dossier
-  Geplande fietsenstalling
-  Ontwerp heraanleg



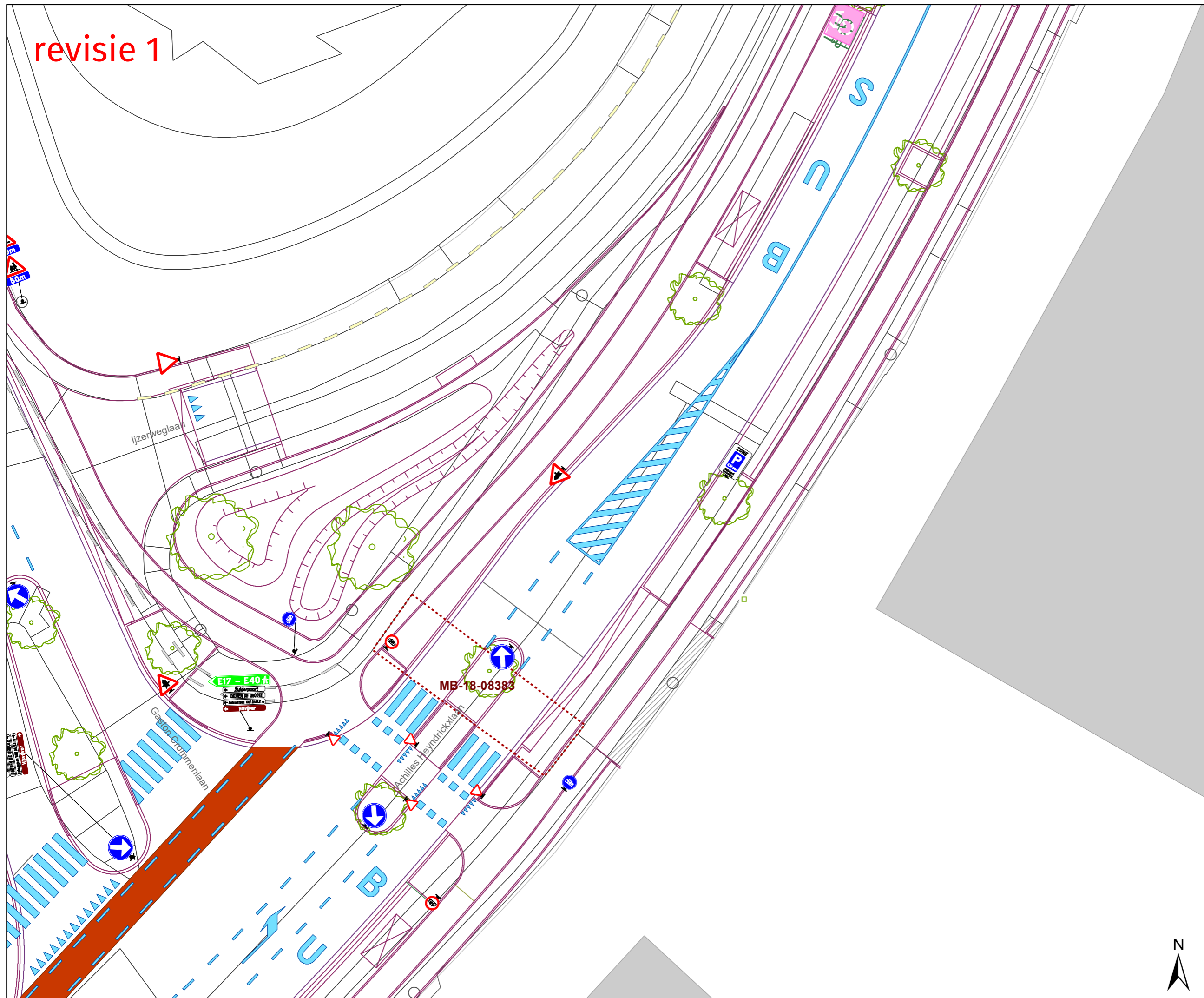
gent: Mobiliteitsbedrijf stad Gent
Verkeerstechnische taken

**Burggravenlaan
heraanleg**




Dossiernummer MB-18-08278



DATUM	SCHAAL	PLAN	ADVISEUR	TEKENAAR	PF
29/06/2021	1/250	12/16	PB	baetnel	A3

revisie 1






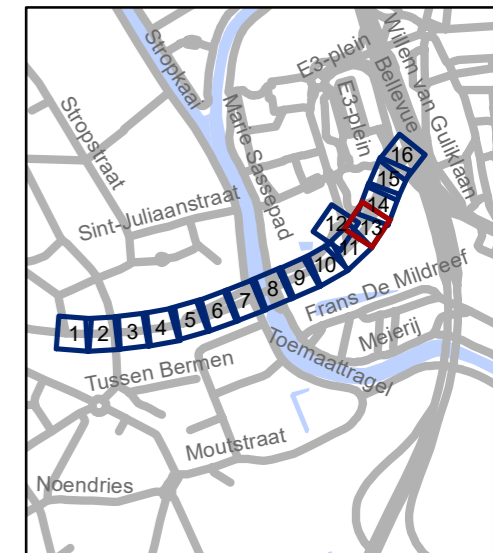
Legende

-  Bestaande verkeersborden
-  Geplande verkeersborden
schaal x2
-  Te verwijderen verkeersborden

-  Bestaande wegmarkeringen
-  Geplande wegmarkeringen

Overige

-  Ander gepland dossier
-  Geplande fietsenstalling
-  Ontwerp heraanleg



gent: Mobiliteitsbedrijf stad Gent
Verkeerstechnische taken

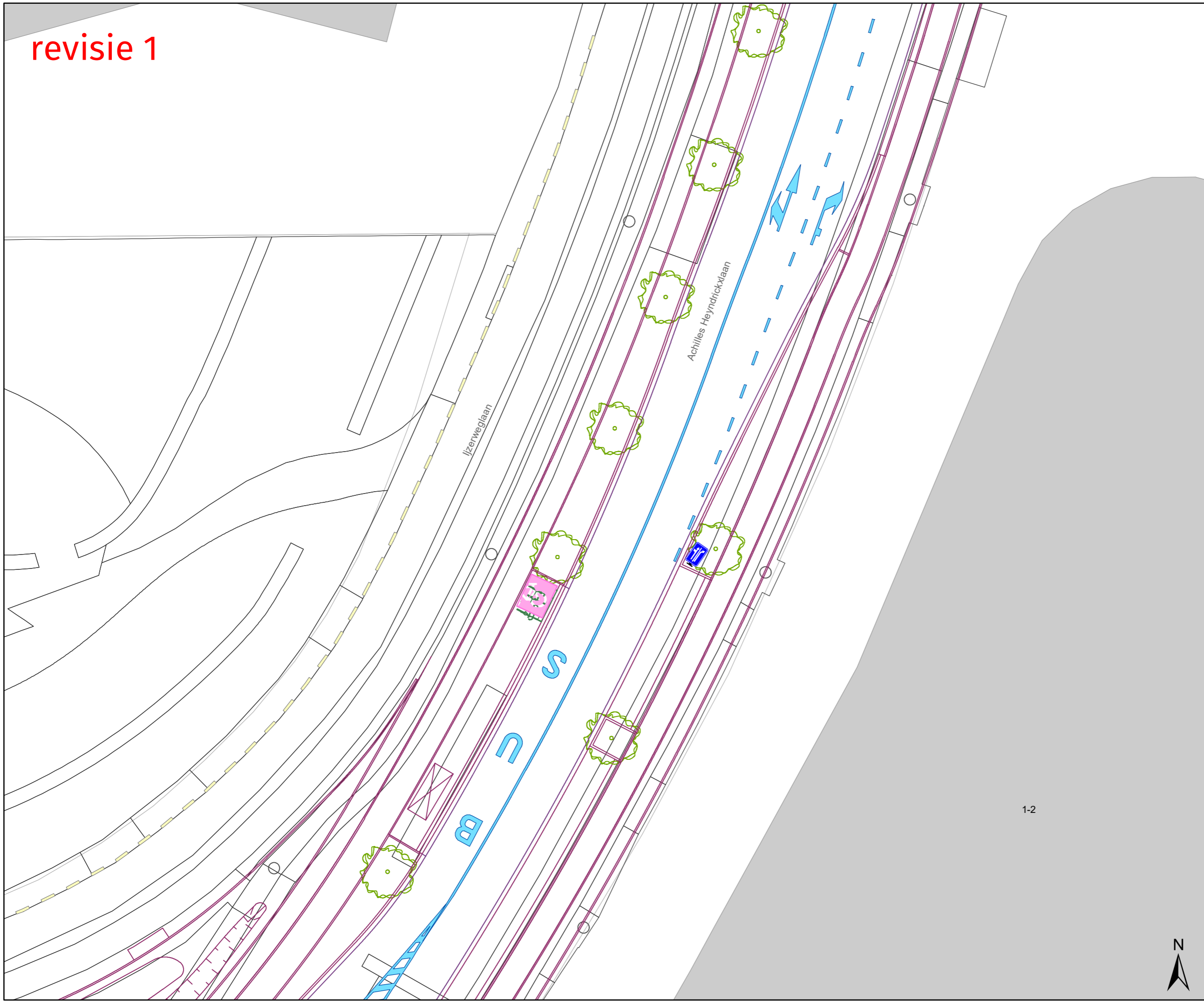
**Burggravenlaan
heraanleg**

Dossiernummer MB-18-08278

DATUM	SCHAAL	PLAN	ADVISEUR	TEKENAAR	PF
29/06/2021	1/250	13/16	PB	baetenel	A3



revisie 1



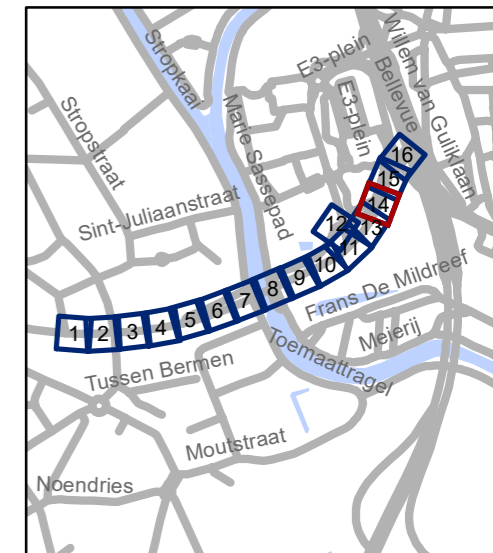
Legende

- Bestaande verkeersborden
- Geplande verkeersborden schaal x2
- Te verwijderen verkeersborden

- Bestaande wegmarkeringen
- Geplande wegmarkeringen

Overige

- Ander gepland dossier
- Geplande fietsenstalling
- Ontwerp heraanleg



gent: Mobiliteitsbedrijf stad Gent
Verkeerstechnische taken

**Burggravenlaan
heraanleg**

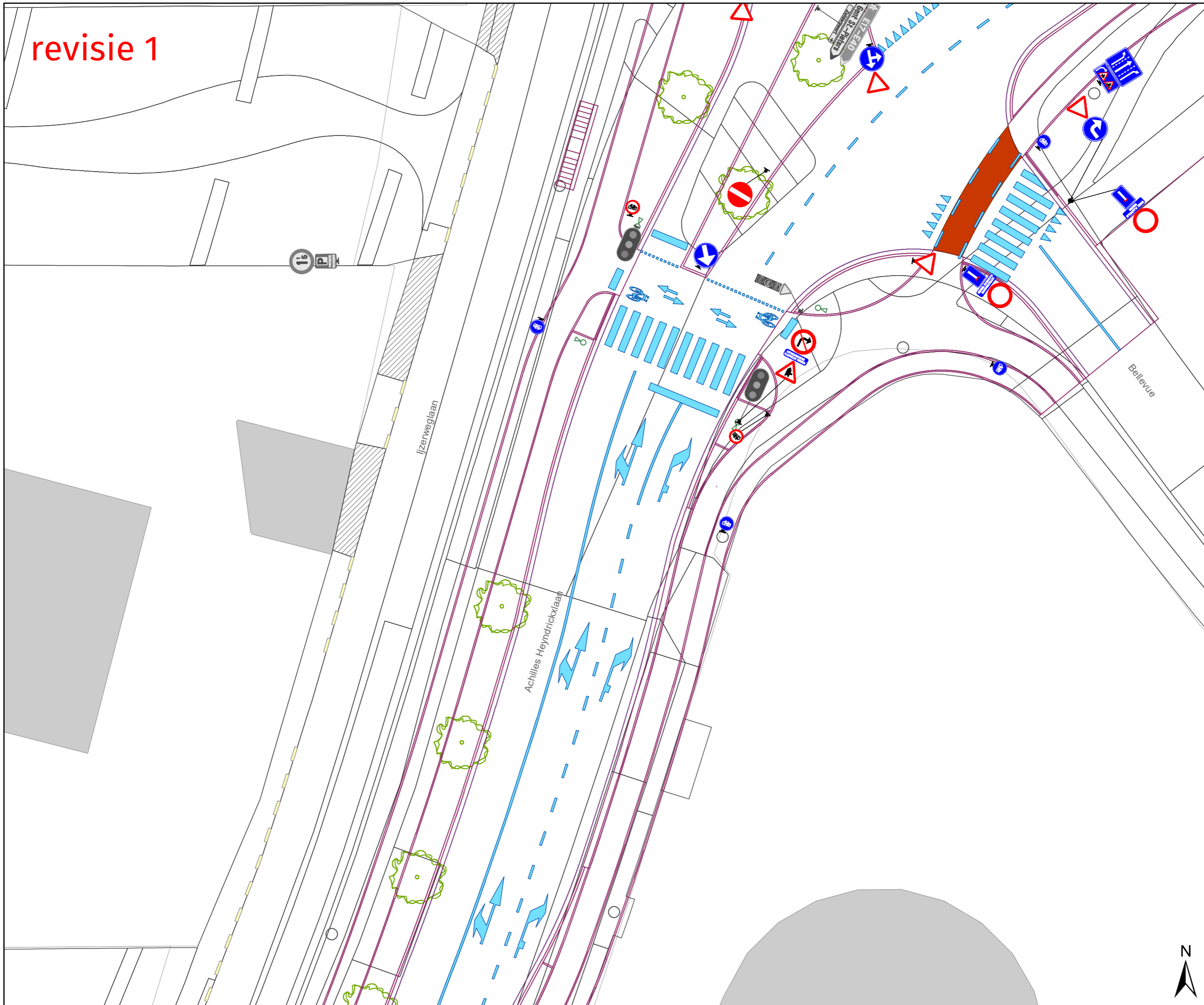
Dossiernummer MB-18-08278

DATUM	SCHAAL	PLAN	ADVISEUR	TEKENAAR	PF
29/06/2021	1/250	14/16	PB	baetenel	A3








1-2

revisie 1






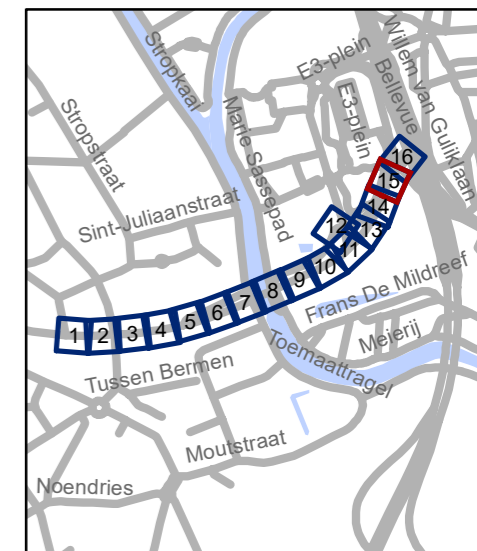
Legende

-  Bestaande verkeersborden
-  Geplande verkeersborden schaal x2
-  Te verwijderen verkeersborden

-  Bestaande wegmarkeringen
-  Geplande wegmarkeringen

Overige

-  Ander gepland dossier
-  Geplande fietsenstalling
-  Ontwerp heraanleg



gent: Mobiliteitsbedrijf stad Gent
Verkeerstechnische taken

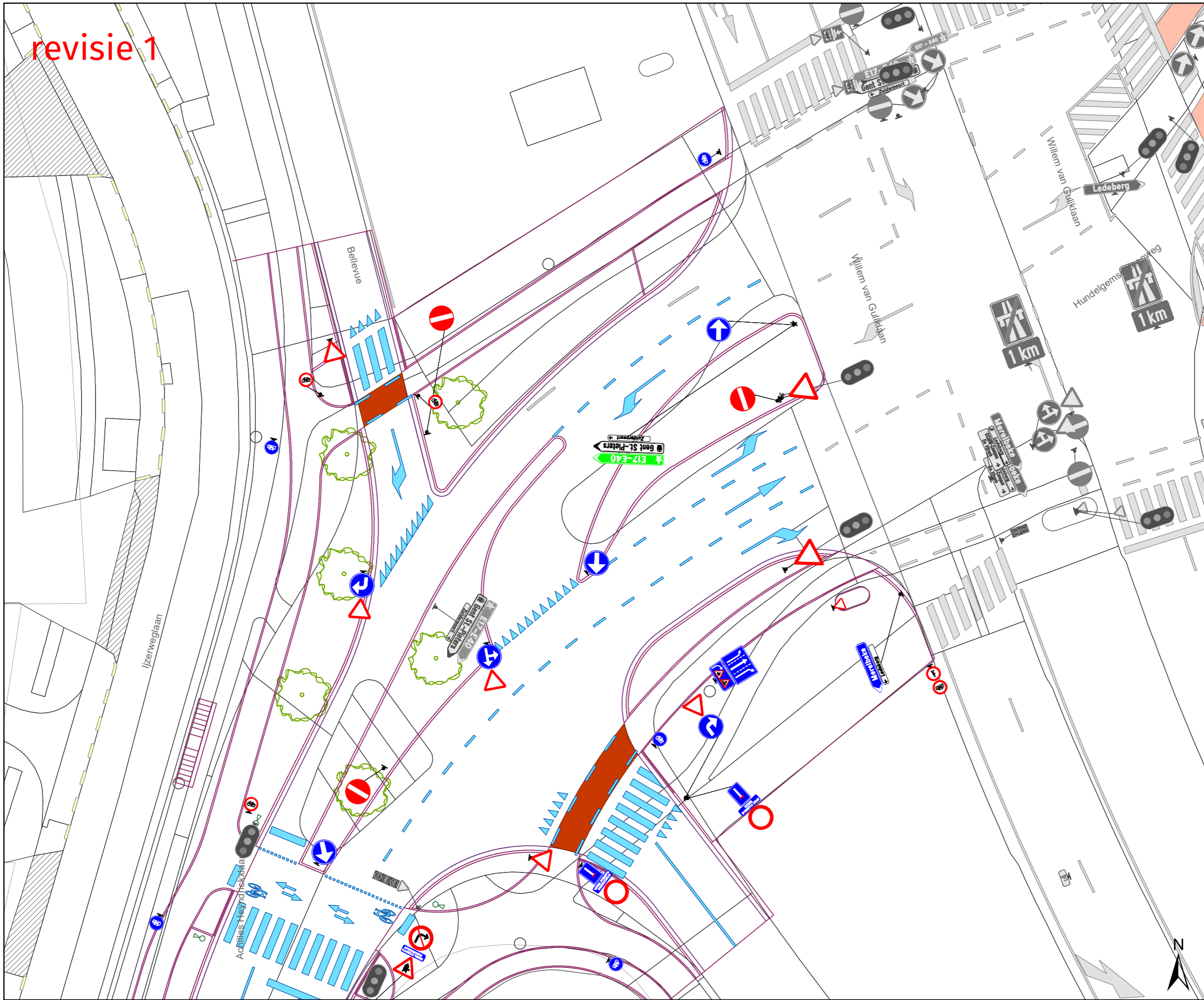
**Burggravenlaan
heraanleg**

Dossiernummer MB-18-08278

DATUM	SCHAAL	PLAN	ADVISEUR	TEKENAAR	PF
29/06/2021	1/250	15/16	PB	baetenel	A3



revisie 1



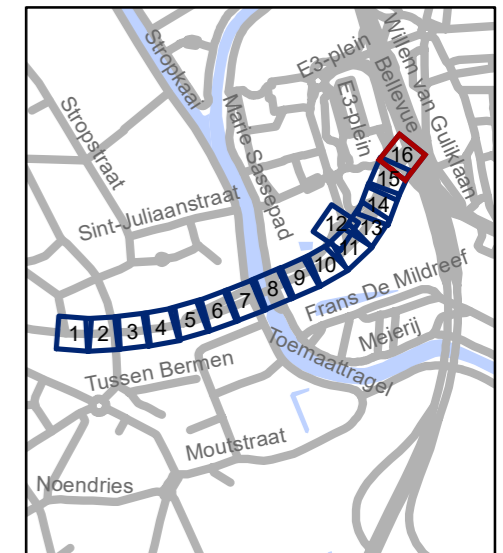
Legende

- Bestaande verkeersborden
- Geplande verkeersborden schaal x2
- Te verwijderen verkeersborden

- Bestaande wegmarkeringen
- Geplande wegmarkeringen

Overige

- Ander gepland dossier
- Geplande fietsenstalling
- Ontwerp heraanleg



gent: Mobiliteitsbedrijf stad Gent
Verkeerstechnische taken

Burggravenlaan heraanleg

Dossiernummer MB-18-08278

DATUM	SCHAAL	PLAN	ADVISEUR	TEKENAAR	PF
29/06/2021	1/250	16/16	PB	baetnel	A3



(adjunct-) algemeen directeur

voorzitter

2021_CBS_00537 - Nieuw aanvullend reglement van de politie op het wegverkeer - gemeenteweg - IJzerweglaan - nieuwe verkeersmaatregelen



QR Connect

Bekijk het document op
<https://qrconnect.stad.gent>
met code
QAAp-Dwjn-vmRz-9UKW