



---

**2021\_CVB\_07576 Nieuw aanvullend reglement van de politie op het wegverkeer - gemeenteweg - Jozef Cantréstraat - aanpassen verkeersmaatregelen - Goedkeuring**

**Beslissing:** Goedgekeurd in besloten vergadering van 17 juni 2021

**Zijn aanwezig bij de beslissing van dit punt:**

de heer Mathias De Clercq, burgemeester-voorzitter  
de heer Filip Watteeuw, schepenen; mevrouw Sofie Bracke, schepenen; mevrouw Elke Decruynaere, schepenen; mevrouw Astrid De Bruycker, schepenen; de heer Sami Souguir, schepenen; mevrouw Tine Heyse, schepenen; mevrouw Isabelle Heyndrickx, schepenen; mevrouw Annelies Storms, schepenen; de heer Bram Van Braeckevelt, schepenen; de heer Rudy Coddens, schepenen  
mevrouw Mieke Hullebroeck, algemeen directeur; de heer Luc Kupers, adjunct-algemeendirecteur; de heer Danny Van Campenhout, adjunct-algemeendirecteur

**Bevoegd:** Filip Watteeuw

**Betrokken:** Mathias De Clercq

**Juridisch kader**

**De volgende bepalingen zijn van toepassing inzake de bevoegdheid:**

- De Nieuwe Gemeentewet 24 juni 1988, artikel 119;
- Het Decreet over het lokaal bestuur van 22 december 2017, artikel 41, 2°;
- Het Decreet van 16 mei 2008 betreffende de aanvullende reglementen op het wegverkeer en de plaatsing en bekostiging van verkeerstekens, artikel 4, § 1, 2de lid en artikel 5, § 1, 2de lid.
- Het gemeenteraadsbesluit van 14 december 2015, houdende de delegatie van de vaststellingsbevoegdheid inzake gemeentelijke aanvullende reglementen op het wegverkeer.

**De beslissing wordt genomen op grond van:**

- Wet betreffende de politie over het wegverkeer, gecoördineerd bij Koninklijk Besluit van 16 maart 1968;
- Decreet van 16 mei 2008 betreffende de aanvullende reglementen op het wegverkeer en de plaatsing en bekostiging van de verkeerstekens;
- Koninklijk Besluit van 1 december 1975 houdende algemeen reglement op de politie van het wegverkeer en van het gebruik van de openbare weg;
- Ministerieel Besluit van 11 oktober 1976 waarbij de minimumafmetingen en de bijzondere plaatsingsvoorwaarden van de verkeerstekens worden bepaald;
- Uitvoeringsbesluit van 23 januari 2009 betreffende de aanvullende reglementen op het wegverkeer en de plaatsing en bekostiging van de verkeerstekens;
- Omzendbrief MOB/2009/1 van 3 april 2009;

- Het reglement houdende de voorwaarden tot het toekennen van parkeerplaatsen voor personen met een handicap, goedgekeurd in de gemeenteraad van 25 april 2016.

## **Motivering**

Bij dit collegebesluit worden de gele onderbroken markeringen op de verkeersgeleider in het midden van de openbare weg ter hoogte van huisnummers 6,7,8 en 9 geregulariseerd. Volgende nieuwe maatregel wordt getroffen: het voorzien van een streep gevormd door witte omgekeerde driehoeken nabij het voorrangsbord B1. De aanwezige signalisatie ter hoogte van het parkje wordt niet opgenomen wegens overbodig na een onthardingsproject aan de westelijke zijde van de weg. Ook het toegangsverbod aan de zijde van de Sint-Denijslaan dient te worden verwijderd. Deze werd geplaatst om sluipverkeer te voorkomen toen er nog file stond in de Maurice Dupuislaan ten gevolge van de op- en afrit van de R4. Nu deze afgesloten is en het door de wijk rijden geen voordeel oplevert, omdat de doorgang er niet zo vlot is als via de Maurice Dupuislaan en Sint-Denijslaan, kunnen deze worden verwijderd.

Bij collegebesluit van 8 februari 2018 werd de bestaande toestand geregulariseerd en werden geen nieuwe verkeersmaatregelen ingevoerd.

De Jozef Cantréstraat maakt deel uit van de zone 30 (buiten de R40 Stadsring).

## **Bijgevoegde bijlage(n):**

- Aanvullend reglement Jozef Cantréstraat dossier P-202857 (deel van de beslissing)
- Signalisatieplan Jozef Cantréstraat dossier P-202857 (deel van de beslissing)
- Historiek Jozef Cantréstraat dossier P-202857

## **Beslissing**

**Beslist het volgende:**

### **Artikel 1:**

Heft op het aanvullend reglement van de politie op het wegverkeer betreffende de gemeenteweg Jozef Cantréstraat, goedgekeurd in zitting van 8 februari 2018, van zodra het nieuwe reglement in werking treedt.

### **Artikel 2:**

Keurt goed het bijgevoegd aanvullend reglement van de politie op het wegverkeer betreffende de gemeenteweg Jozef Cantréstraat.

## Aanvullend reglement van de politie op het wegverkeer - gemeenteweg – Jozef Cantréstraat

Goedgekeurd in het College van Burgemeester en Schepenen van

Bekendgemaakt op

Geldig vanaf

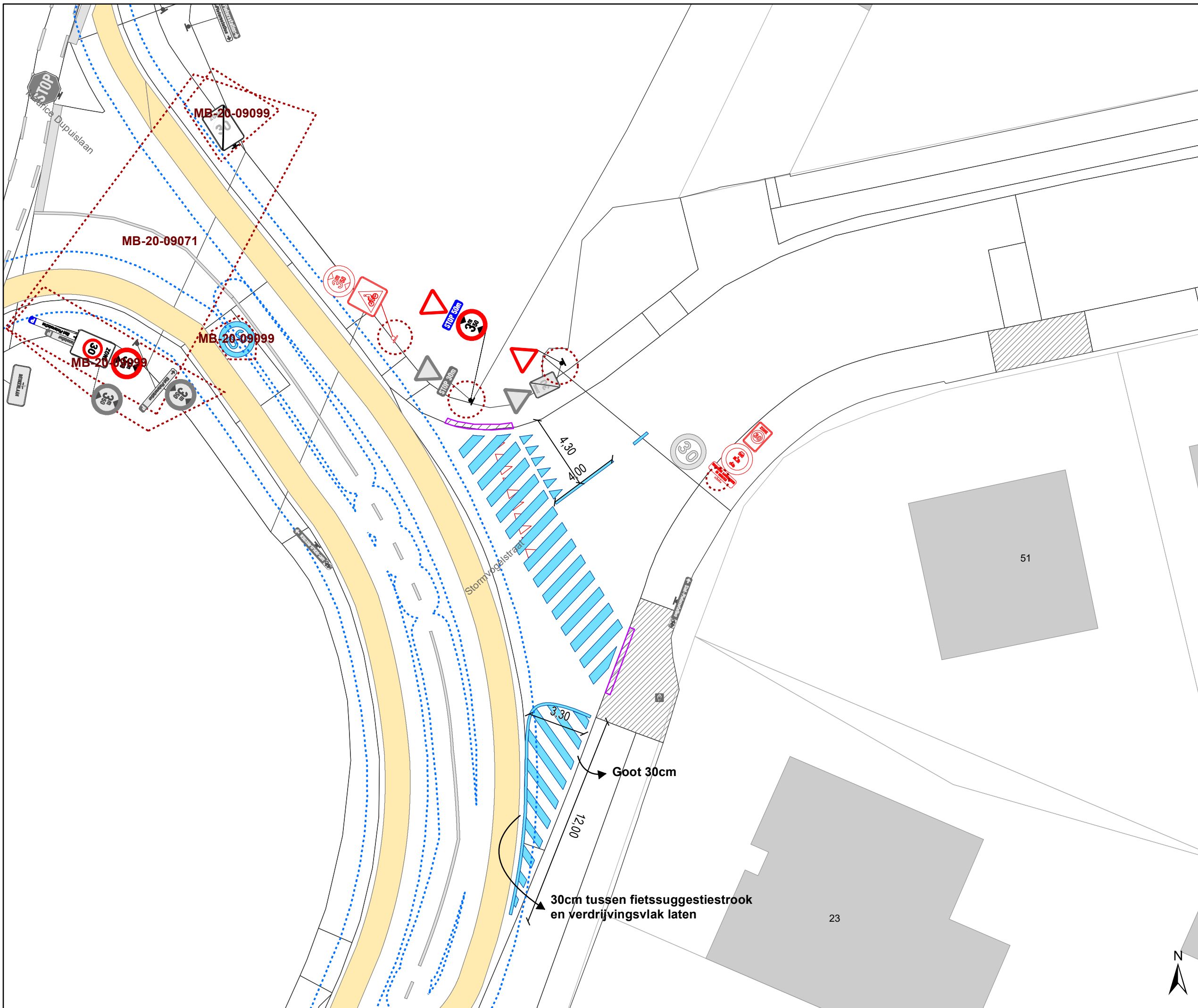
Referentienummer

### Reglement

- Artikel 1.** Op de Jozef Cantréstraat ter hoogte van het kruispunt met de Sint-Denijslaan wordt volgende maatregel ingevoerd:
- de bestuurders moeten voorrang verlenen;
  - de plaats waar de bestuurders, zo nodig, moeten stoppen om voorrang te verlenen, wordt aangeduid.
- Dit wordt gesignaleerd door:
- verkeersborden B1
  - wegmarkeringen overeenkomstig art.76.2 van de wegcode
- Artikel 2.** Op het grondgebied van de Stad Gent in de Jozef Cantréstraat op de verkeersgeleider in het midden van de openbare weg ter hoogte van huisnummers 6,7,8 en 9 geldt:
- het parkeren op de rijbaan is verboden.
- Dit wordt gesignaleerd door:
- wegmarkeringen overeenkomstig art.75.1.2° van de wegcode

---

(einde reglement)



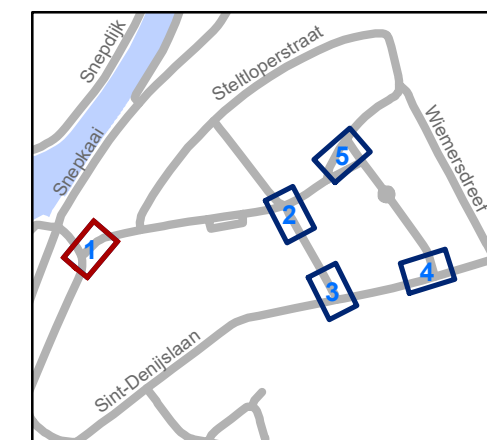
# Legende

- Bestaande verkeersborden
- Geplande verkeersborden
- Te verwijderen verkeersborden

- Bestaande wegmarkeringen
- Geplande wegmarkeringen
- Te verwijderen wegmarkeringen

- Straatmeubilair**
- Gepland paaltje

- Overige**
- MB-XX: Ander gepland dossier (in voorbereiding bij MOBBED)
  - Ander gepland dossier (ter uitvoering bij DWBW)
  - Bestaande boordsteenverlaging

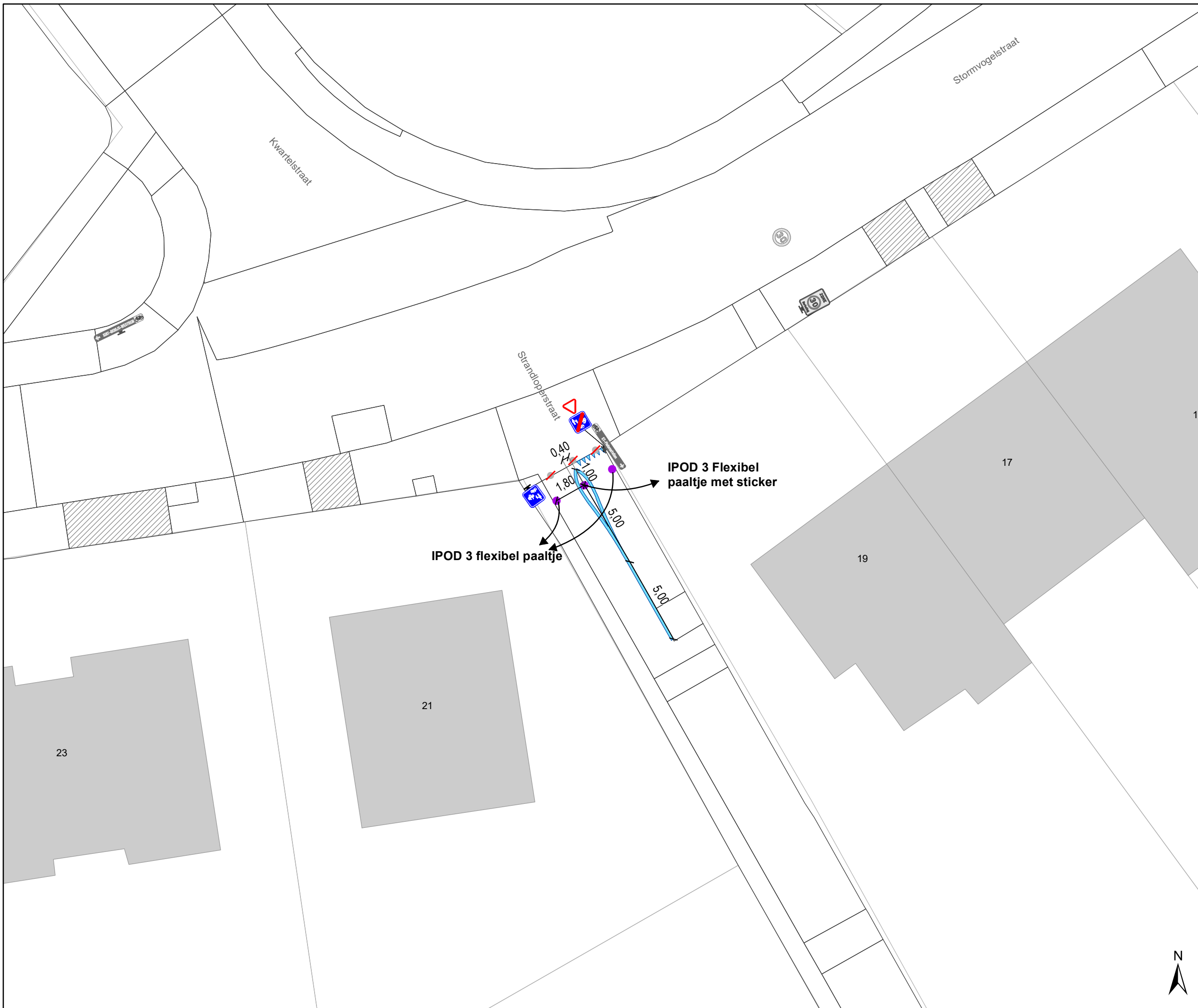


**gent:** Mobiliteitsbedrijf stad Gent  
Verkeerstechnische taken











## Stormvogelstraat Insnoeren kruispunt

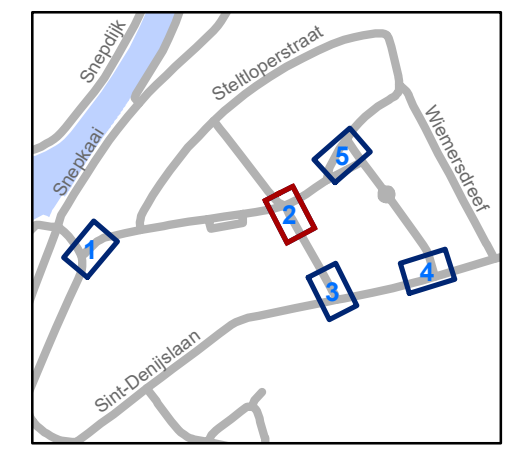
Dossinummer P-202857

DATUM	SCHAAL	PLAN	P.FORMAAT
3/06/2021	1/200	1/5	A3



### Legende

-  Bestaande verkeersborden
-  Geplande verkeersborden
-  Te verwijderen verkeersborden
-  Bestaande wegmarkeringen
-  Geplande wegmarkeringen
-  Te verwijderen wegmarkeringen
- Straatmeubilair**
-  Gepland paaltje
- Overige**
-  Ander gepland dossier (in voorbereiding bij MOBBED)
-  Ander gepland dossier (ter uitvoering bij DWBW)
-  Bestaande boordsteenverlaging

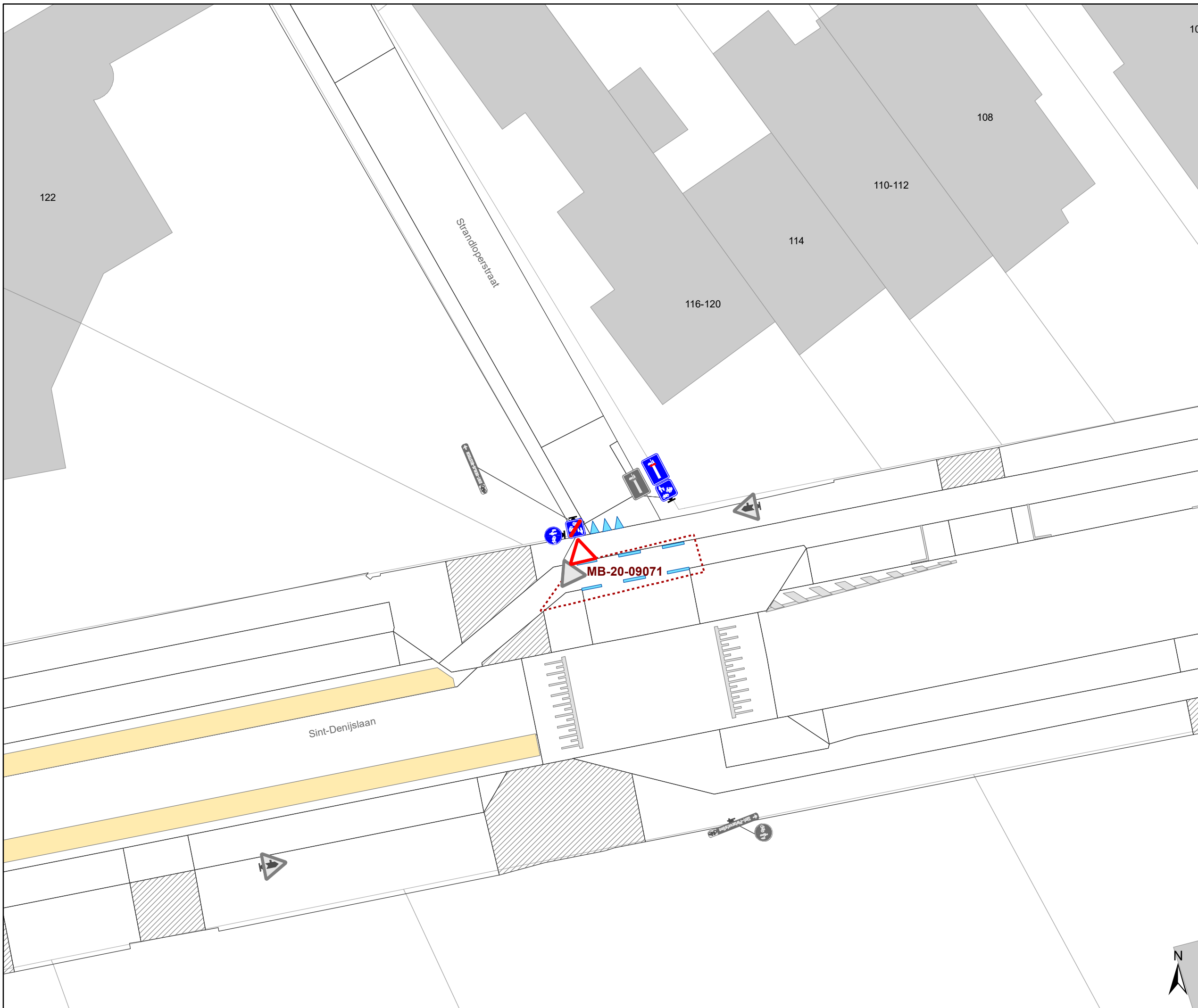


**gent:** Mobiliteitsbedrijf stad Gent  
Verkeerstechnische taken





## Stormvogelstraat Insnoeren kruispunt

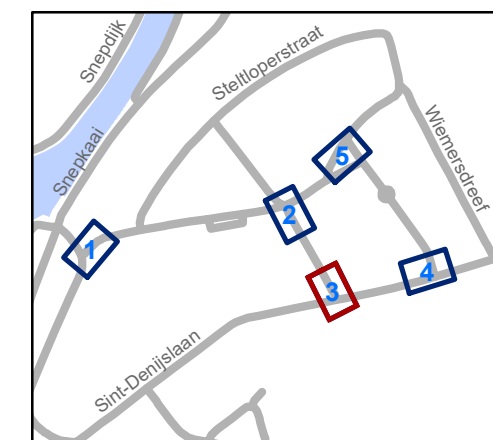
Dossinummer P-202857

DATUM	SCHAAL	PLAN	P.FORMAAT
3/06/2021	1/200	2/5	A3



# Legende

-  Bestaande verkeersborden
-  Geplande verkeersborden
-  Te verwijderen verkeersborden
-  Bestaande wegmarkeringen
-  Geplande wegmarkeringen
-  Te verwijderen wegmarkeringen
- Straatmeubilair**
-  Gepland paaltje
- Overige**
-  Ander gepland dossier (in voorbereiding bij MOBBED)
-  Ander gepland dossier (ter uitvoering bij DWBW)
-  Bestaande boordsteenverlaging

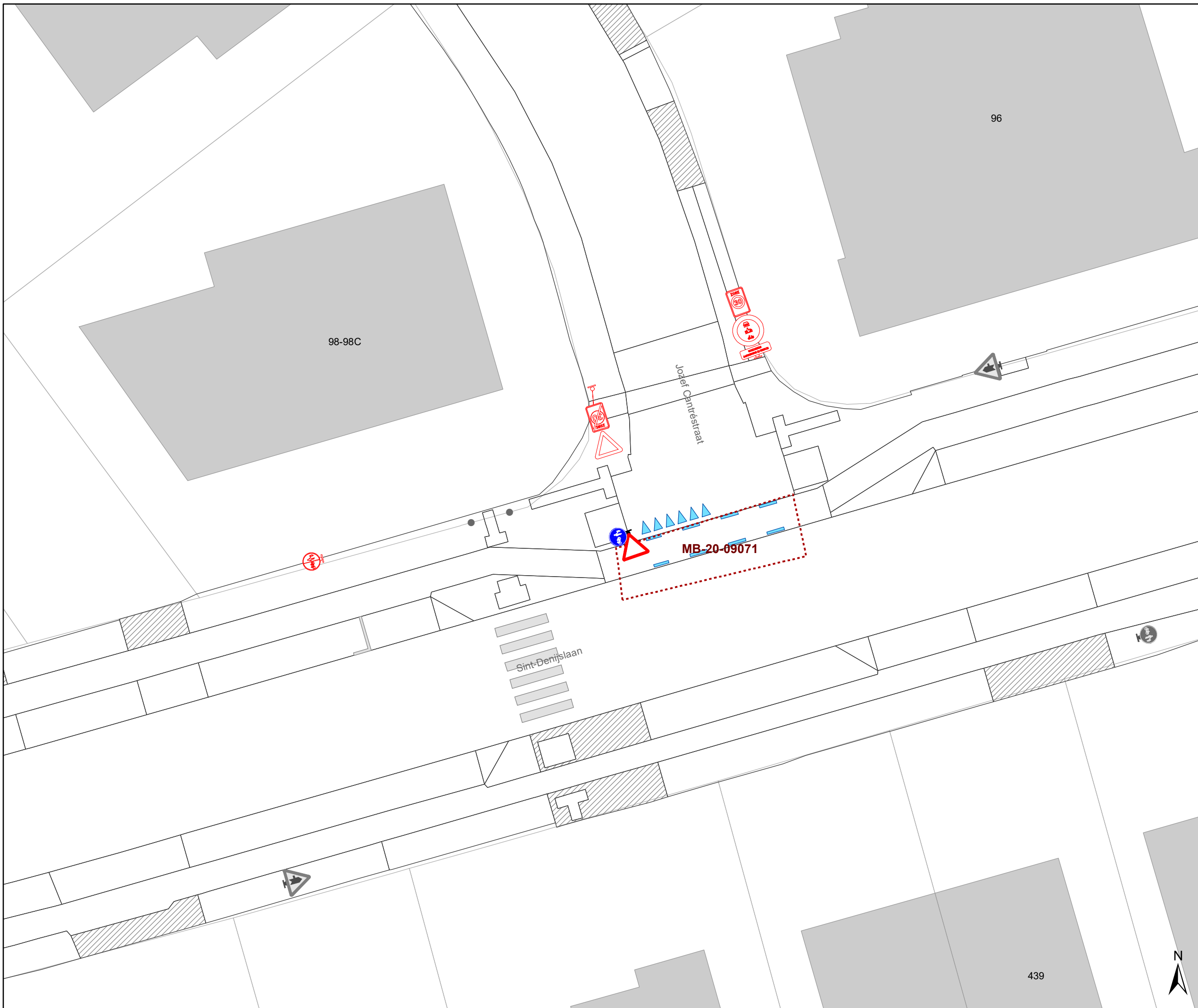


**gent:** Mobiliteitsbedrijf stad Gent  
Verkeerstechnische taken




## Stormvogelstraat Insnoeren kruispunt




Dossinummer P-202857


DATUM	SCHAAL	PLAN	P.FORMAAT
3/06/2021	1/200	3/5	A3






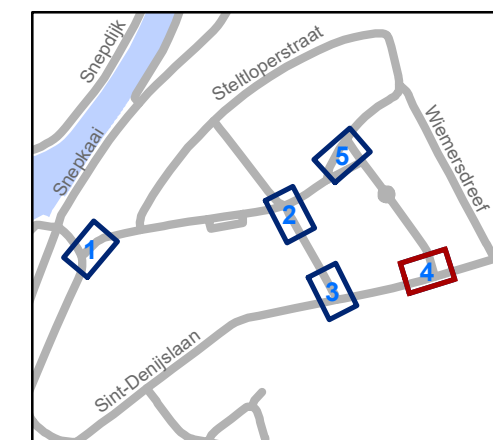
# Legende

-  Bestaande verkeersborden
-  Geplande verkeersborden
-  Te verwijderen verkeersborden

-  Bestaande wegmarkeringen
-  Geplande wegmarkeringen
-  Te verwijderen wegmarkeringen

- ### Straatmeubilair
-  Gepland paaltje

- ### Overige
-  Ander gepland dossier (in voorbereiding bij MOBBED)
  -  Ander gepland dossier (ter uitvoering bij DWBW)
  -  Bestaande boordsteenverlaging



**gent:** Mobiliteitsbedrijf stad Gent  
Verkeerstechnische taken

## Stormvogelstraat Insnoeren kruispunt




Dossinummer P-202857




DATUM	SCHAAL	PLAN	P.FORMAAT
3/06/2021	1/200	4/5	A3






## Legende




-  Bestaande verkeersborden
-  Geplande verkeersborden
-  Te verwijderen verkeersborden

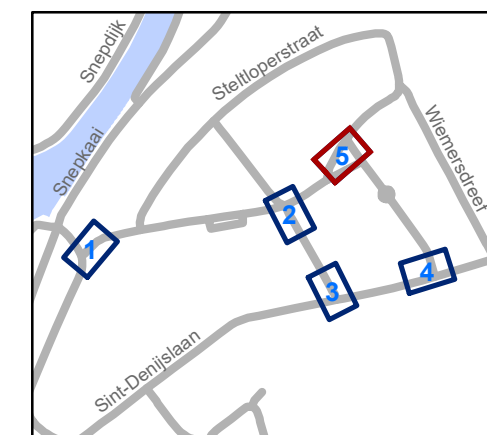
-  Bestaande wegmarkeringen
-  Geplande wegmarkeringen
-  Te verwijderen wegmarkeringen

### Straatmeubilair

-  Gepland paaltje

### Overige

-  Ander gepland dossier (in voorbereiding bij MOBBED)
-  Ander gepland dossier (ter uitvoering bij DWBW)
-  Bestaande boordsteenverlaging



**gent:** Mobiliteitsbedrijf stad Gent  
Verkeerstechnische taken

## Stormvogelstraat Insnoeren kruispunt

Dossiernummer P-202857

DATUM	SCHAAL	PLAN	P FORMAAT
3/06/2021	1/200	5/5	A3

(adjunct-) algemeen directeur

voorzitter

2021\_CVB\_07576 - Nieuw aanvullend reglement van de politie op het wegverkeer - gemeenteweg - Jozef Cantréstraat - aanpassen verkeersmaatregelen



QR Connect

Bekijk het document op  
<https://qrconnect.stad.gent>  
met code  
**msJ7-RXVv-d8Zc-P6Ku**