



---

**2021\_CVB\_07574 Nieuw aanvullend reglement van de politie op het wegverkeer - gemeenteweg - Stormvogelstraat- nieuwe verkeersmaatregelen - Goedkeuring**

**Beslissing:** Goedgekeurd in besloten vergadering van 17 juni 2021

**Zijn aanwezig bij de beslissing van dit punt:**

de heer Mathias De Clercq, burgemeester-voorzitter  
de heer Filip Watteeuw, schepenen; mevrouw Sofie Bracke, schepenen; mevrouw Elke Decruynaere, schepenen; mevrouw Astrid De Bruycker, schepenen; de heer Sami Souguir, schepenen; mevrouw Tine Heyse, schepenen; mevrouw Isabelle Heyndrickx, schepenen; mevrouw Annelies Storms, schepenen; de heer Bram Van Braeckevelt, schepenen; de heer Rudy Coddens, schepenen  
mevrouw Mieke Hullebroeck, algemeen directeur; de heer Luc Kupers, adjunct-algemeendirecteur; de heer Danny Van Campenhout, adjunct-algemeendirecteur

**Bevoegd:** Filip Watteeuw

**Betrokken:** Mathias De Clercq

**Juridisch kader**

**De volgende bepalingen zijn van toepassing inzake de bevoegdheid:**

- De Nieuwe Gemeentewet 24 juni 1988, artikel 119;
- Het Decreet over het lokaal bestuur van 22 december 2017, artikel 41, 2°;
- Het Decreet van 16 mei 2008 betreffende de aanvullende reglementen op het wegverkeer en de plaatsing en bekostiging van verkeerstekens, artikel 4, § 1, 2de lid en artikel 5, § 1, 2de lid.
- Het gemeenteraadsbesluit van 14 december 2015, houdende de delegatie van de vaststellingsbevoegdheid inzake gemeentelijke aanvullende reglementen op het wegverkeer.

**De beslissing wordt genomen op grond van:**

- Wet betreffende de politie over het wegverkeer, gecoördineerd bij Koninklijk Besluit van 16 maart 1968;
- Decreet van 16 mei 2008 betreffende de aanvullende reglementen op het wegverkeer en de plaatsing en bekostiging van de verkeerstekens;
- Koninklijk Besluit van 1 december 1975 houdende algemeen reglement op de politie van het wegverkeer en van het gebruik van de openbare weg;
- Ministerieel Besluit van 11 oktober 1976 waarbij de minimumafmetingen en de bijzondere plaatsingsvoorwaarden van de verkeerstekens worden bepaald;
- Uitvoeringsbesluit van 23 januari 2009 betreffende de aanvullende reglementen op het wegverkeer en de plaatsing en bekostiging van de verkeerstekens;
- Omzendbrief MOB/2009/1 van 3 april 2009;

- Het reglement houdende de voorwaarden tot het toekennen van parkeerplaatsen voor personen met een handicap, goedgekeurd in de gemeenteraad van 25 april 2016.

### **Motivering**

Bij dit besluit wordt de voorrangsregeling ter hoogte van de Maurice Dupuislaan geregulariseerd en twee nieuwe maatregelen genomen, zijnde het aanbrengen van een oversteekplaats voor voetgangers ter hoogte van de Maurice Dupuislaan en een rijstrookscheiding.

De aanwezige signalisatie ter hoogte van de Jozef Cantréstraat wordt niet opgenomen wegens overbodig na een onthardingsproject aan de oostzijde van de weg. Ook het toegangsverbod aan de zijde van de Maurice Dupuislaan dient te worden verwijderd. Deze werd geplaatst om sluipverkeer te voorkomen toen er nog file stond in de Maurice Dupuislaan ten gevolge van de op- en afrit van de R4. Nu deze afgesloten is en het door de wijk rijden geen voordeel oplevert, omdat de doorgang er niet zo vlot is als via de Maurice Dupuislaan en Sint-Denijslaan, kunnen deze worden verwijderd.

### **Bijgevoegde bijlage(n):**

- Aanvullend reglement Stormvogelstraat dossier P-202857 (deel van de beslissing)
- Signalisatieplan Stormvogelstraat dossier P-202857 (deel van de beslissing)
- Historiek Stormvogelstraat dossier P-202857 (MB-20-09071 en MB-20-25566)

### **Beslissing**

**Beslist het volgende:**

#### **Artikel 1:**

Keurt goed het bijgevoegd aanvullend reglement van de politie op het wegverkeer betreffende de gemeenteweg Stormvogelstraat.

## Aanvullend reglement van de politie op het wegverkeer - gemeenteweg – Stormvogelstraat

Goedgekeurd in het College van Burgemeester en Schepenen van

Bekendgemaakt op

Geldig vanaf

Referentienummer

### Reglement

**Artikel 1.** Op de Stormvogelstraat ter hoogte van het kruispunt met de Maurice Dupuislaan de bestuurders moeten voorrang verlenen; de plaats waar de bestuurders, zo nodig, moeten stoppen om voorrang te verlenen, wordt aangeduid.

Dit wordt gesignaleerd door:

- verkeersborden B1
- wegmarkeringen overeenkomstig art.76.2 van de wegcode

**Artikel 2.** Op het grondgebied van de Stad Gent in de Stormvogelstraat ter hoogte van de Maurice Dupuislaan voorafgaand de streep gevormd door omgekeerde witte driehoeken wordt volgende maatregel ingevoerd:

het is iedere bestuurder verboden de onderbroken streep die het naderen van de doorlopende streep aankondigt te overschrijden, behalve om in te halen, om links af te slaan, om te keren of om van rijstrook te veranderen;

het is iedere bestuurder verboden de doorlopende streep te overschrijden, alsook links van de streep te rijden wanneer deze de twee rijrichtingen scheidt.

Dit wordt gesignaleerd door:

- wegmarkeringen overeenkomstig art.72.3 van de wegcode
- wegmarkeringen overeenkomstig art.72.2 van de wegcode

**Artikel 3. Op de Stormvogelstraat ter hoogte van het kruispunt met de Maurice Dupuislaan wordt volgende maatregel ingevoerd:**

**voetgangers moeten de oversteekplaats volgen om de rijbaan over te steken.**

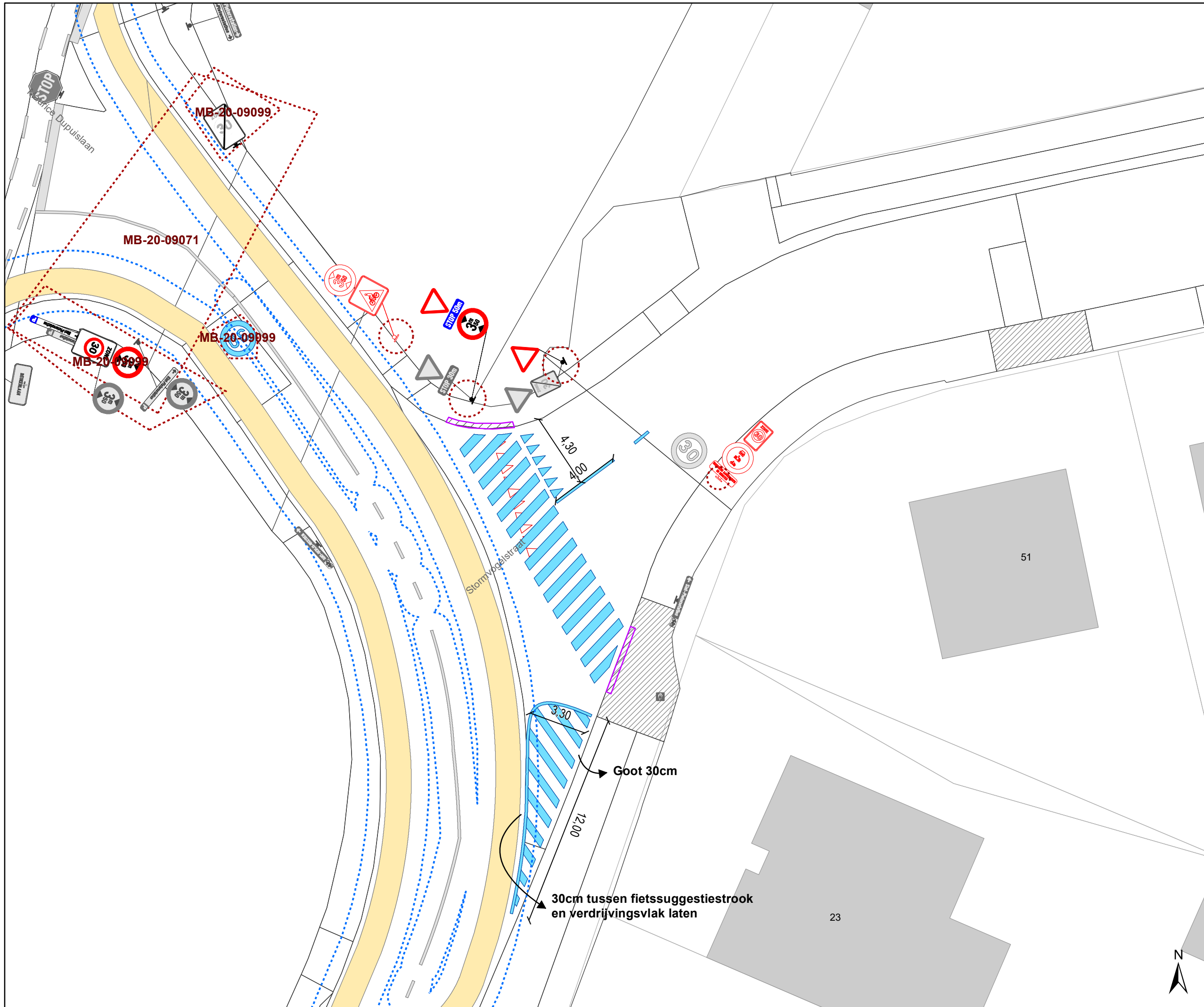
**Dit wordt gesignaleerd door:**

**- wegmarkeringen overeenkomstig art.76.3 van de wegcode**

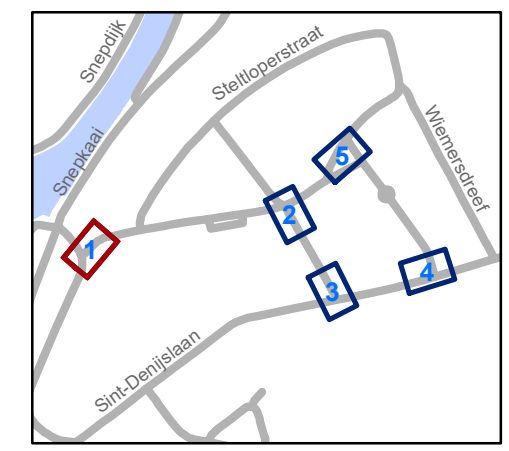
---

(einde reglement)





- ### Legende
- Bestaande verkeersborden
  - Geplande verkeersborden
  - Te verwijderen verkeersborden
  - Bestaande wegmarkeringen
  - Geplande wegmarkeringen
  - Te verwijderen wegmarkeringen
  - Straatmeubilair**
  - Gepland paaltje
  - Overige**
  - Ander gepland dossier (in voorbereiding bij MOBBED)
  - Ander gepland dossier (ter uitvoering bij DWBW)
  - Bestaande boordsteenverlaging



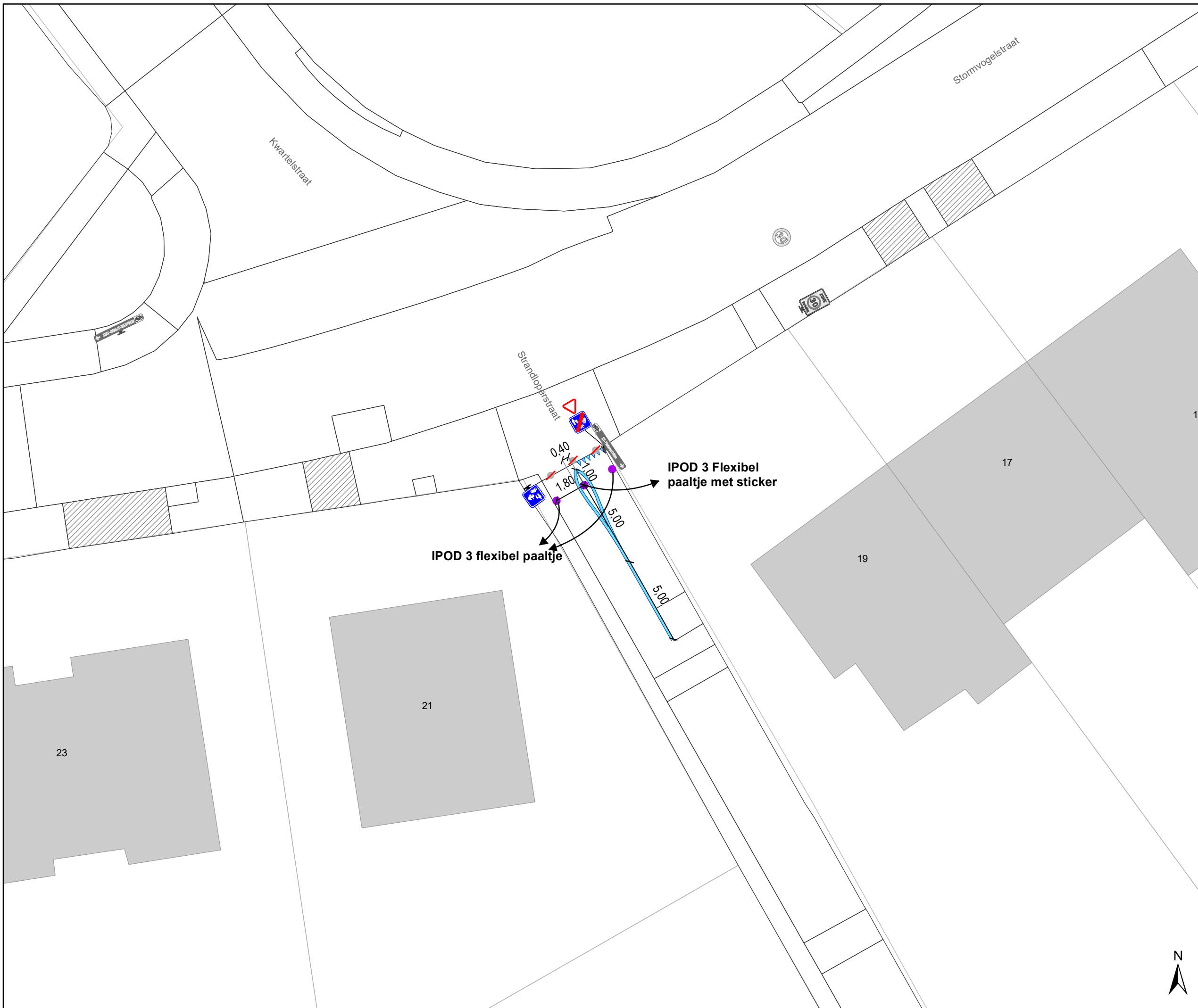
**gent:** Mobiliteitsbedrijf stad Gent  
Verkeerstechnische taken

### Stormvogelstraat Insnoeren kruispunt











Dossinummer P-202857

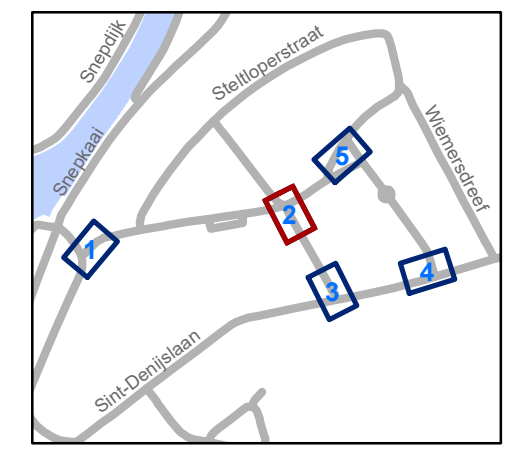
DATUM	SCHAAL	PLAN	P.FORMAAT
3/06/2021	1/200	1/5	A3





### Legende

-  Bestaande verkeersborden
-  Geplande verkeersborden
-  Te verwijderen verkeersborden
-  Bestaande wegmarkeringen
-  Geplande wegmarkeringen
-  Te verwijderen wegmarkeringen
- Straatmeubilair**
-  Gepland paaltje
- Overige**
-  Ander gepland dossier (in voorbereiding bij MOBBED)
-  Ander gepland dossier (ter uitvoering bij DWBW)
-  Bestaande boordsteenverlaging

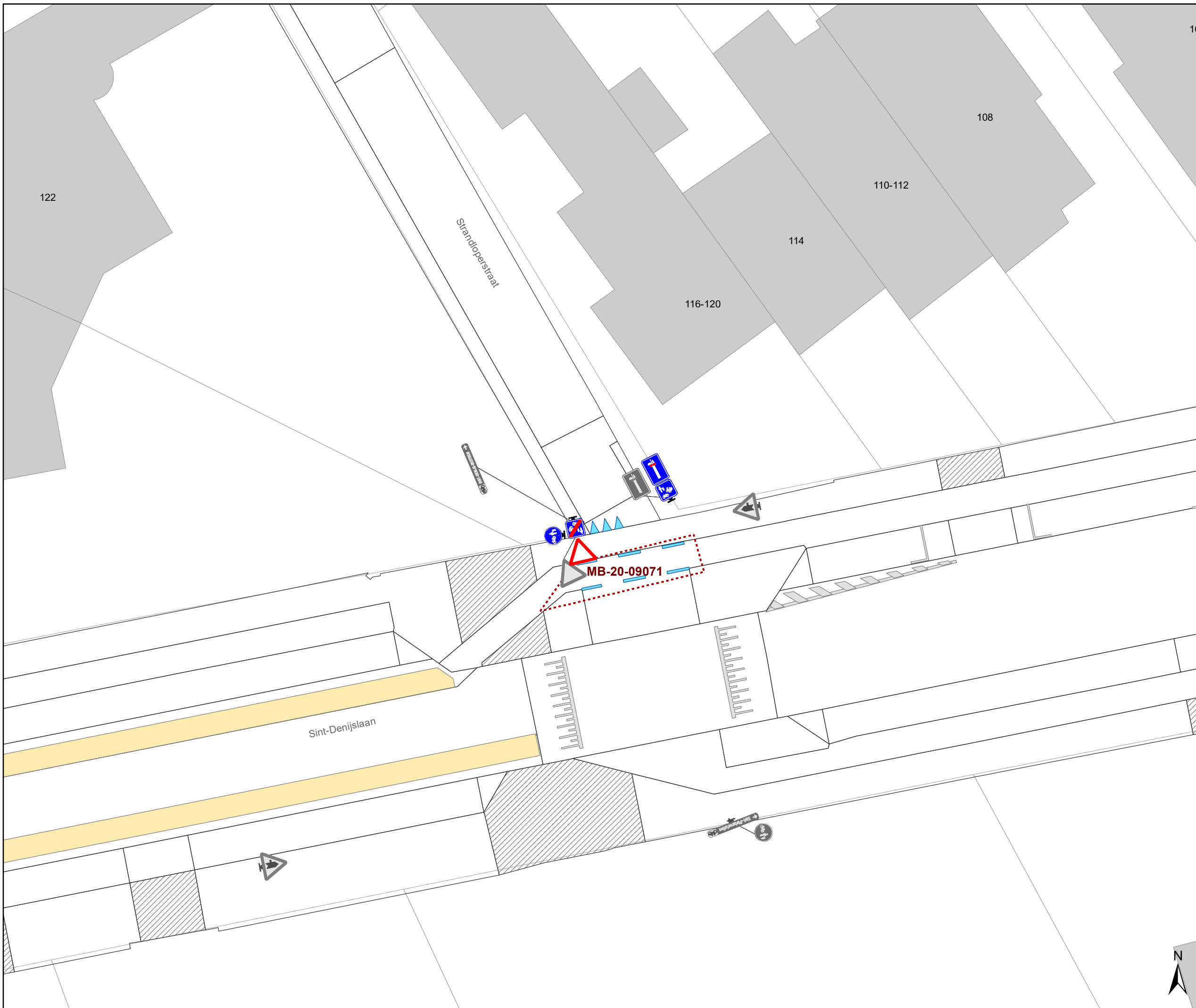


**gent:** Mobiliteitsbedrijf stad Gent  
Verkeerstechnische taken





## Stormvogelstraat Insnoeren kruispunt

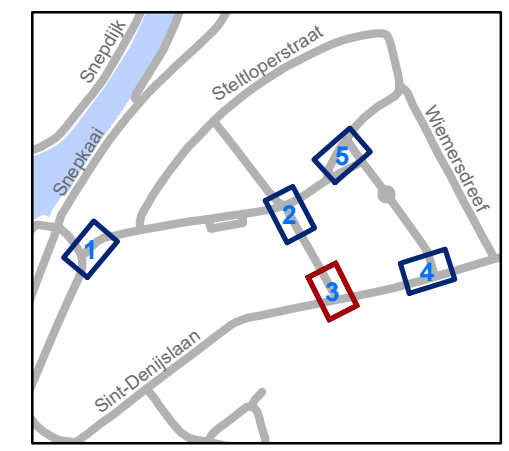
Dossinummer P-202857

DATUM	SCHAAL	PLAN	P.FORMAAT
3/06/2021	1/200	2/5	A3



# Legende

-  Bestaande verkeersborden
-  Geplande verkeersborden
-  Te verwijderen verkeersborden
-  Bestaande wegmarkeringen
-  Geplande wegmarkeringen
-  Te verwijderen wegmarkeringen
- Straatmeubilair**
-  Gepland paaltje
- Overige**
-  Ander gepland dossier (in voorbereiding bij MOBBED)
-  Ander gepland dossier (ter uitvoering bij DWBW)
-  Bestaande boordsteenverlaging



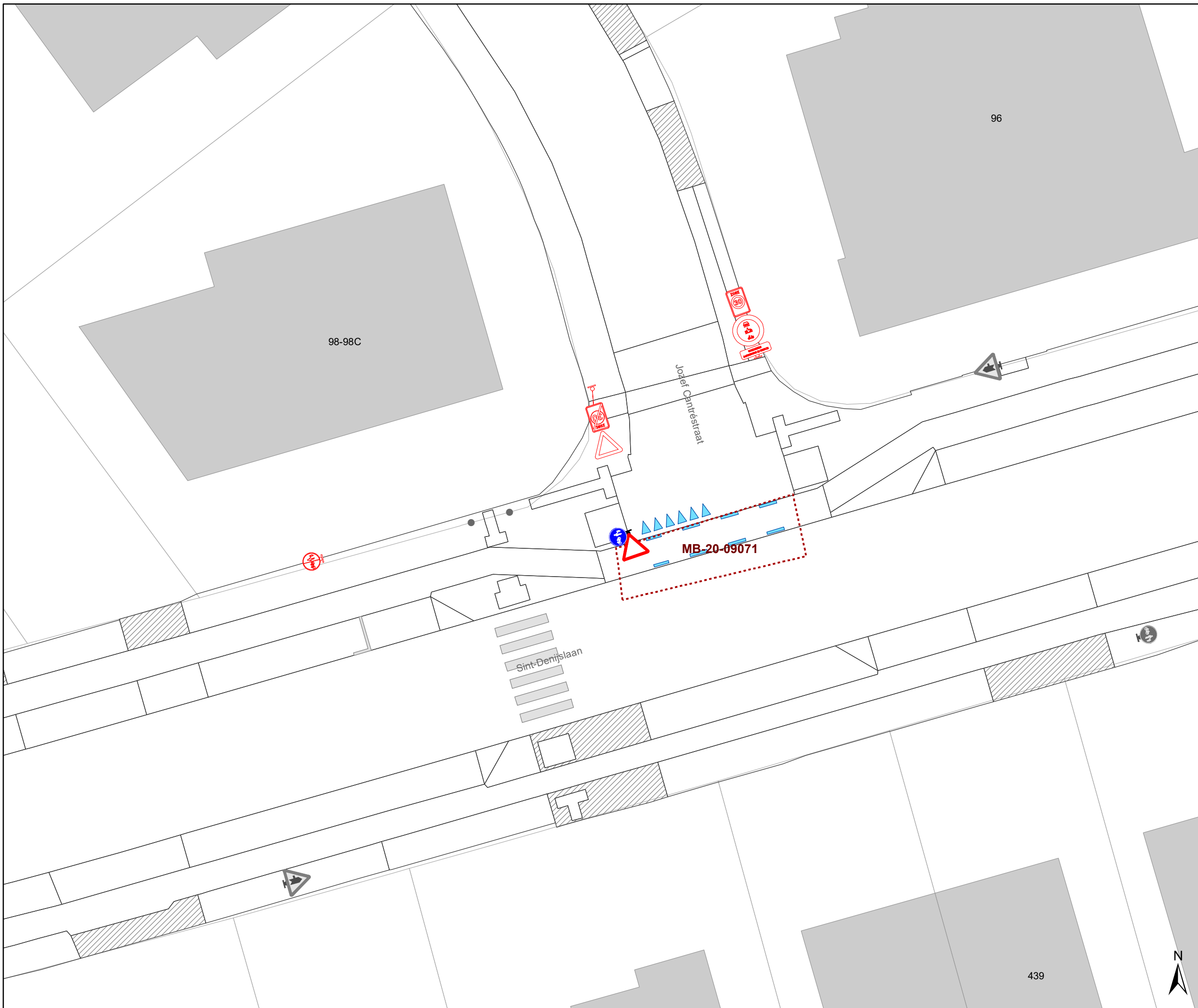
**gent:** Mobiliteitsbedrijf stad Gent  
Verkeerstechnische taken

**Stormvogelstraat  
Insnoeren kruispunt**




Dossiernummer P-202857




DATUM	SCHAAL	PLAN	P.FORMAAT
3/06/2021	1/200	3/5	A3





### Legende




-  Bestaande verkeersborden
-  Geplande verkeersborden
-  Te verwijderen verkeersborden

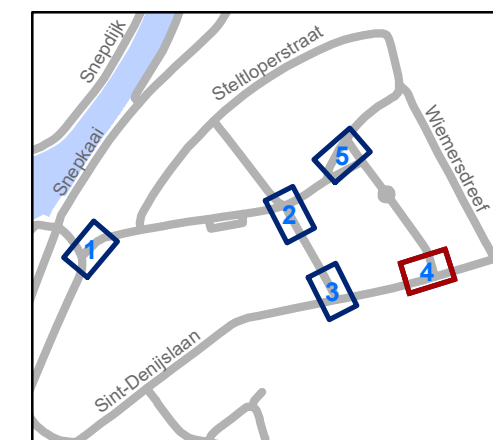
-  Bestaande wegmarkeringen
-  Geplande wegmarkeringen
-  Te verwijderen wegmarkeringen

### Straatmeubilair

-  Gepland paaltje

### Overige

-  Ander gepland dossier (in voorbereiding bij MOBBED)
-  Ander gepland dossier (ter uitvoering bij DWBW)
-  Bestaande boordsteenverlaging



**gent:** Mobiliteitsbedrijf stad Gent  
Verkeerstechnische taken




**Stormvogelstraat  
Insnoeren kruispunt**




Dossinummer P-202857

DATUM	SCHAAL	PLAN	P.FORMAAT
3/06/2021	1/200	4/5	A3




## Legende




-  Bestaande verkeersborden
-  Geplande verkeersborden
-  Te verwijderen verkeersborden

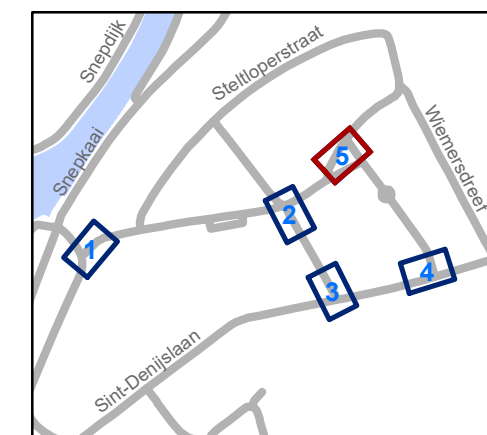
-  Bestaande wegmarkeringen
-  Geplande wegmarkeringen
-  Te verwijderen wegmarkeringen

### Straatmeubilair

-  Gepland paaltje

### Overige

-  Ander gepland dossier (in voorbereiding bij MOBBED)
-  Ander gepland dossier (ter uitvoering bij DWBW)
-  Bestaande boordsteenverlaging



**gent:** Mobiliteitsbedrijf stad Gent  
Verkeerstechnische taken

## Stormvogelstraat Insnoeren kruispunt

Dossiernummer P-202857

DATUM	SCHAAL	PLAN	P FORMAAT
3/06/2021	1/200	5/5	A3

(adjunct-) algemeen directeur

voorzitter

2021\_CVB\_07574 - Nieuw aanvullend reglement van de politie op het wegverkeer - gemeenteweg - Stormvogelstraat- nieuwe verkeersmaatregelen



QR Connect

Bekijk het document op  
<https://qrconnect.stad.gent>  
met code  
EWXr-ynRS-UxpP-fcj2