



2021_CVB_07288 Nieuw aanvullend reglement van de politie op het wegverkeer - gemeenteweg - Sint-Denijslaan - nieuwe verkeersmaatregelen - Goedkeuring

Beslissing: Goedgekeurd in besloten vergadering van 17 juni 2021

Zijn aanwezig bij de beslissing van dit punt:

de heer Mathias De Clercq, burgemeester-voorzitter
de heer Filip Watteeuw, schepenen; mevrouw Sofie Bracke, schepenen; mevrouw Elke Decruynaere, schepenen; mevrouw Astrid De Bruycker, schepenen; de heer Sami Souguir, schepenen; mevrouw Tine Heyse, schepenen; mevrouw Isabelle Heyndrickx, schepenen; mevrouw Annelies Storms, schepenen; de heer Bram Van Braeckevelt, schepenen; de heer Rudy Coddens, schepenen
mevrouw Mieke Hullebroeck, algemeen directeur; de heer Luc Kupers, adjunct-algemeendirecteur; de heer Danny Van Campenhout, adjunct-algemeendirecteur

Bevoegd: Filip Watteeuw

Betrokken: Mathias De Clercq

Juridisch kader

De volgende bepalingen zijn van toepassing inzake de bevoegdheid:

- De Nieuwe Gemeentewet 24 juni 1988, artikel 119;
- Het Decreet over het lokaal bestuur van 22 december 2017, artikel 41, 2°;
- Het Decreet van 16 mei 2008 betreffende de aanvullende reglementen op het wegverkeer en de plaatsing en bekostiging van verkeerstekens, artikel 4, § 1, 2de lid en artikel 5, § 1, 2de lid.
- Het gemeenteraadsbesluit van 14 december 2015, houdende de delegatie van de vaststellingsbevoegdheid inzake gemeentelijke aanvullende reglementen op het wegverkeer.

De beslissing wordt genomen op grond van:

- Wet betreffende de politie over het wegverkeer, gecoördineerd bij Koninklijk Besluit van 16 maart 1968;
- Decreet van 16 mei 2008 betreffende de aanvullende reglementen op het wegverkeer en de plaatsing en bekostiging van de verkeerstekens;
- Koninklijk Besluit van 1 december 1975 houdende algemeen reglement op de politie van het wegverkeer en van het gebruik van de openbare weg;
- Ministerieel Besluit van 11 oktober 1976 waarbij de minimumafmetingen en de bijzondere plaatsingsvoorwaarden van de verkeerstekens worden bepaald;
- Uitvoeringsbesluit van 23 januari 2009 betreffende de aanvullende reglementen op het wegverkeer en de plaatsing en bekostiging van de verkeerstekens;
- Omzendbrief MOB/2009/1 van 3 april 2009;

- Het reglement houdende de voorwaarden tot het toekennen van parkeerplaatsen voor personen met een handicap, goedgekeurd in de gemeenteraad van 25 april 2016.

Motivering

De nieuwe maatregelen die bij dit besluit getroffen worden, zijn: het inrichten van een toeleidend dubbelrichtingsfietspad naar de nieuwe voetgangers- en fietsoversteek op het kruispunt van de Voskenslaan en de voet- en fietsweg ten zuiden van de sporen, het beter aanduiden van het deel van de openbare weg voorbehouden voor het verkeer van voetgangers en fietsers, het kruisen van het fietspad ter hoogte van de zijstraten accentueren door wegmarkering, het voorzien van een aslijn in de scherpe bochten, het markeren van een fietspad op de oostelijke tak van het kruispunt met de Valentin Vaerwyckweg zodat fietsers de nodige tijd hebben om in te voegen, het beperken van de toegang tot de stationsruimtes tot de bestuurders van voertuigen eigen aan de stationsactiviteit om foutparkeerders te vermijden. Aan de overzijde van huisnummers 89, 91 en 203-205 worden er parkeervakken voorbehouden voor elektrische voertuigen ingericht in het kader van de uitrol van de publieke laadpunten, goedgekeurd door de gemeenteraad van 19 december 2016. Elke publieke laadpaal bedient 2 parkeerplaatsen. Door het inrichten van voorbehouden parkeerplaatsen voor elektrische voertuigen garanderen we dat de laadpaal maximaal beschikbaar is voor het opladen van deze voertuigen.

Bij collegebesluit van 1 april 2021 werd in het kader van de topklaagvernieuwing de onderborden bij het eenrichtingsverkeer C1 en F19 van M2 en M4 naar respectievelijk M12 en M18. Speedpedelecs en bromfietsen klasse A worden zoveel mogelijk gelijk gesteld met fietsen in straten met beperkt eenrichtingsverkeer, door het gebruik van de onderborden M12 en M18, waardoor zij ook in beide richtingen mogen rijden. Bromfietsen klasse B worden niet gelijk gesteld omdat zij door de combinatie van een hogere snelheid met een hogere massa dan fietsen een potentieel gevaar vormen voor fietsers en een grotere impact hebben bij een ongeval met fietsers. Tevens werd het toegangsverbod tot de voormalige trambedding voor voetgangers aan de zijde van de Kortrijksesteenweg opgeheven en vervangen door een toegangsverbod voor bestuurders, behalve voor bestuurders voor tweewielers en bromfietsen klasse A en P met het oog op een toekomstige fietsenstalling.

Bij collegebesluit van 10 oktober 2020 werd de signalisatie van de voet- en fietsweg ter hoogte van de bewaakte fietsenstalling op het koningin Mathildeplein opgeheven aangezien er door de aanleg van de kiss-and-ride op het Koningin Mathildeplein geen rechtstreekse doorgang via de weg met betonplaten meer zal zijn. Ook werd het voorrangsbord B22 weggehaald aangezien de fietsers nu rechts van het driekleurig verkeerslicht kunnen rijden. Ten tweede werd het doodlopende gedeelte ten zuiden van huisnummers 355 en 391 na een aanvraag van bewoners en onderzoek naar wenselijkheid omgevormd tot woonerf zodoende dat kinderen veilig kunnen spelen op de openbare weg. Ten derde werd er 1 voorbehouden parkeerplaats voor een elektrisch voertuig ter hoogte van huisnummer 140 en 1 plaats voorbehouden parkeerplaats voor autodelen ter hoogte van huisnummers 136-138 ingericht gezien hier een publieke laadpaal vergund en geplaatst werd in het kader van de uitrol van de publieke laadpunten, goedgekeurd door de gemeenteraad van 19 december 2016. Elke publieke laadpaal bedient 2 parkeerplaatsen. Door het inrichten van een voorbehouden parkeerplaats voor elektrische voertuigen garanderen we dat de laadpaal maximaal beschikbaar is voor het opladen van deze voertuigen. Door het inrichten van een voorbehouden parkeerplaats voor autodelen faciliteren we elektrische deelwagens, zoals bepaald in het Autodeelplan 2020, goedgekeurd door de gemeenteraad van 25 april 2016. De voorbehouden autodeelplaats zal gebruikt worden door elektrische deelwagens van een erkende autodeelorganisatie. Ten vierde werd de markering van

het gearceerde vlak dat de rijrichtingen scheidt aangepast zodanig dat er ook een fietssuggestiestrook kan worden aangebracht naar en komende van de Maurice Dupuislaan en zo de (brom)fietsers veiliger en comfortabeler te laten fietsen op deze stadsregionale fietsas. In het gearceerde vlak zijn er ook (brom)fietsdoorsteken voorzien zodat (brom)fietsers als duurzamere verplaatsingsmodus vlot van en naar de afgescheiden fietssnelweg F400 langs de Binnenring-Drongen (R4) kunnen rijden.

Bij collegebesluit van 10 september 2020 werd het beperkt eenrichtingsverkeer aan de zijde van de Kortrijksesteenweg (N414) in functie van de heraanleg van het kruispunt aangepast. Het beperkt eenrichtingsverkeer geldt voortaan van huisnummer 1-3 aangezien er van Kortrijksesteenweg 532 kan worden weggereden via de Poelsnepstraat of Kortrijksesteenweg (N414) wat ook voor meer veiligheid in de fietsstraat zorgt.

Bij collegebesluit van 23 april 2020 werden de nieuwe verkeersmaatregelen in de rand van de aanleg van een kiss-and-ridezone op het Koningin Mathildeplein verordend. Het beperkt eenrichtingsverkeer werd aangepast zodat ook bromfietsen klasse A en P, net zoals de andere straten in de cluster die aansluiten op de Sint-Denijslaan, in tegenrichting mogen rijden. Enkele verkeersmaatregelen werden geregulariseerd.

Bij collegebesluit van 31 mei 2018 werd een anti-parkeermaatregel ingevoerd ter hoogte van huisnummer 98. Dit om de uitrit van de nieuwe appartementen te vrijwaren.

Bij collegebesluit van 11 mei 2017 werden de ultrakortparkeerplaatsen vanaf huisnummer 223 tot 243-247 aan de zijde van het station weggenomen. Dit op vraag van de klankbordgroep Gent-Sint-Pieters.

Bij collegebesluit van 10 november 2016 werden volgende maatregelen ingevoerd: het verwijderen van het verkeersbord B23 en op vraag van een burger worden, ter hoogte van huisnummers 108,114 en 345/353, werden anit-parkeermaatregelen ingevoerd, m.n. het aanbrengen van 7 parkeerhaken en 2 verdrijvingsvlakken en dit met het oog op het toegankelijk maken van de inritten. Er werden ultrakortparkeerplaatsen voorzien vanaf huisnummer 223 tot 243-247 aan de zijde van het station.

Bij collegebesluit van 21 maart 2016 werden een aantal maatregelen genomen die kaderen binnen een geheel van circulatieconcept van de zuidelijke stationsomgeving om het sluipverkeer te minimaliseren. De Sint-Denijslaan (deel tussen Kortrijksesteenweg en Ganzendries) werd ingericht als fietsstraat en de Sint-Denijslaan (deel tussen Kortrijksesteenweg en huisnummer 25) werd ingericht voor tweerichtingsverkeer.

De Sint-Denijslaan maakt deel uit van de zone 30 buiten de R40 (Stadsring).

Bijgevoegde bijlage(n):

- Aanvullend reglement Sint-Denijslaan dossier P-68136 (deel van de beslissing)
- Signalisatieplan Sint-Denijslaan dossier P-68136 (deel van de beslissing)
- Historiek Sint-Denijslaan dossier P-68136

Beslissing

Beslist het volgende:

Artikel 1:

Heft op het aanvullend reglement van de politie op het wegverkeer betreffende de

gemeenteweg Sint-Denijslaan, goedgekeurd in zitting van 1 april 2021, van zodra het nieuwe reglement in werking treedt.

Artikel 2:

Keurt goed het bijgevoegd aanvullend reglement van de politie op het wegverkeer betreffende de gemeenteweg Sint-Denijslaan.

Aanvullend reglement van de politie op het wegverkeer - gemeenteweg – Sint-Denijslaan

Goedgekeurd in het College van Burgemeester en Schepenen van

Bekendgemaakt op

Geldig vanaf

Referentienummer

Reglement

- Artikel 1.** Op de Sint-Denijslaan (komende van huisnummer 357) ter hoogte van het kruispunt met de Sint-Denijslaan ter hoogte van huisnummer 355 geldt:
de bestuurders moeten voorrang verlenen.
Dit wordt gesignaleerd door:
- verkeersborden B1
- Artikel 2.** Op de verbindingsweg tussen de Binnenring-Sint-Denijs en de Sint-Denijslaan ter hoogte van het kruispunt met de Sint-Denijslaan;
op de Sint-Denijslaan ter hoogte van het kruispunt met de doorgang komende van de afvalruimte van het station, komende van de weg voorbehouden voor voetgangers en bestuurders van rijwielen en bromfietzers klasse A en P en komende van het fietspad aan de noordzijde van de openbare weg op de kruising van het fietspad met de rijbaan op het kruispunt met de Sint-Denijslaan geldt geldt:
de bestuurders moeten voorrang verlenen;
de plaats waar de bestuurders, zo nodig, moeten stoppen om voorrang te verlenen, wordt aangeduid.
Dit wordt gesignaleerd door:
- verkeersborden B1
- wegmarkeringen overeenkomstig art.76.2 van de wegcode
- Artikel 3.** Op de Sint-Denijslaan ter hoogte van het kruispunt met Poelsnepstraat, Ganzendries, Vijvermeerspark, Strandloperstraat, Jozef Cantréstraat, Wiemersdreef, Roosakker en Poelsnepstraat geldt:
de bestuurders hebben voorrang.
Dit wordt gesignaleerd door:
- verkeersborden B15

- Artikel 4.** Op de Sint-Denijslaan van huisnummer 139 tot ten noorden van Sint-Denijslaan 1-3 in de richting van de Kortrijksesteenweg (N414) geldt:
- verboden rijrichting voor iedere bestuurder;
 - de maatregel geldt niet voor fietsers en bestuurders van tweewielige bromfietsen klasse A en speed pedelecs.
- In de tegenovergestelde richting geldt:
- toegelaten rijrichting op de openbare weg met eenrichtingsverkeer;
 - fietsers, bestuurders van tweewielige bromfietsen klasse A en speed pedelecs mogen in de twee richtingen rijden.
- Dit wordt gesignaleerd door:
- verkeersborden C1
 - de verkeersborden worden aangevuld met onderborden M12
 - verkeersborden F19
 - de verkeersborden worden aangevuld met onderborden M18
- Artikel 5.** Op de Sint-Denijslaan ter hoogte van Voskenslaan nr. 2 vanaf de Voskenslaan in de richting van de afvalruimte van het station Gent-Sint_Pieters wordt volgende maatregel ingevoerd:
- de toegang is verboden in beide richtingen, voor iedere bestuurder;
 - de maatregel geldt niet voor bestuurders van voertuigen voor stationsdiensten en afvalophaling.
- Dit wordt gesignaleerd door:
- verkeersborden C3
 - de verkeersborden worden aangevuld met onderborden Type IV
- Artikel 6.** Op de Sint-Denijslaan vanaf het kruispunt met Ganzendries in de richting van de weg voorbehouden voor voetgangers en bestuurders van rijwielen en bromfietsen klasse A; op de trambedding aan de Sint-Denijslaan aan de overzijde van huisnummer 1 en 137 vanaf respectievelijk het kruispunt met de Kortrijksesteenweg in de richting van de Ganzendries en vanaf de overzijde van huisnummer 137 in de richting van de Kortrijksesteenweg geldt:
- de toegang is verboden in beide richtingen, voor iedere bestuurder;
 - de maatregel geldt niet voor fietsers en bestuurders van tweewielige bromfietsen klasse A en speed pedelecs.
- Dit wordt gesignaleerd door:
- verkeersborden C3
 - de verkeersborden worden aangevuld met onderborden M12

- Artikel 7.** Op de Sint-Denijslaan vanaf de overzijde van Voskenslaan huisnummer 2 in de richting van de afvalruimte van het station Gent-Sint-Pieters geldt:
- de toegang is verboden in beide richtingen, voor iedere bestuurder;
 - de maatregel geldt niet voor fietsers en bestuurders van tweewielige bromfietsen klasse A en speed pedelecs;
 - de maatregel geldt niet voor stationsdiensten.
- Dit wordt gesignaleerd door:
- verkeersborden C3
 - de verkeersborden worden aangevuld met onderborden M12, Type IV
- Artikel 8.** Op de Sint-Denijslaan vanaf de overzijde van huisnummer 149-153B in de richting van de spoorlijn wordt volgende maatregel ingevoerd:
- de toegang is verboden in beide richtingen, voor iedere bestuurder;
 - de maatregel geldt niet voor fietsers en bestuurders van tweewielige bromfietsen klasse A en speed pedelecs;
 - de maatregel geldt niet voor prioritaire voertuigen.
- Dit wordt gesignaleerd door:
- verkeersborden C3
 - de verkeersborden worden aangevuld met onderborden M12, Type IV
- Artikel 9.** Op de Sint-Denijslaan vanaf de overzijde van huisnummer 319 in de richting van de spoorwegberm geldt:
- de toegang is verboden voor bestuurders van motorvoertuigen met meer dan twee wielen en van motorfietsen met zijspan;
 - de maatregel geldt niet voor garagehouders.
- Dit wordt gesignaleerd door:
- verkeersborden C5
 - de verkeersborden worden aangevuld met onderborden Type IV
- Artikel 10.** Op de Sint-Denijslaan vanaf de weg voorbehouden voor voetgangers en bestuurders van rijwielen en bromfietsen klasse A en P in de richting van Koningin Maria Hendrikaplein nr. 1 (perrons station Gent-Sint-Pieters) geldt:
- de toegang is verboden voor bestuurders van rijwielen.
- Dit wordt gesignaleerd door:
- verkeersborden C11
- Artikel 11.** Op de Sint-Denijslaan vanaf de overzijde van Sint-Denijslaan huisnummer 5-7 in de richting van het station Gent-Sint-Pieters geldt:
- de toegang is verboden voor bestuurders van autocars.
- Dit wordt gesignaleerd door:
- verkeersborden C22

Artikel 12. Op het grondgebied van de Stad Gent ter hoogte van Sint-Denijslaan huisnummer 201 geldt:

het is verboden links af te slaan;
de maatregel geldt niet voor bussen.

Dit wordt gesignaleerd door:

- verkeersborden C31a
- de verkeersborden worden aangevuld met onderborden Type IV

Artikel 13. Op de Sint-Denijslaan vanaf Kortrijksesteenweg in de richting van Ganzendries geldt:
de toegang is verboden voor bestuurders van autocars.

Dit wordt gesignaleerd door:

- verkeersborden C22

Artikel 14. Op de Sint-Denijslaan van het kruispunt met de Valentin Vaerwyckweg tot huisnummer 4 aan de kant van de pare huisnummers geldt:

fietsers en bestuurders van tweewielige bromfietsen klasse A moeten het enkelrichtings-fietspad volgen, voor zover het in de door hen gevolgde rijrichting is gesignaleerd.

Dit wordt gesignaleerd door:

- verkeersborden D7

Artikel 15. Op het grondgebied van de Stad Gent op de Sint-Denijslaan vanaf het kruispunt van de Voskenslaan ter hoogte van Voskenslaan nr. 2 tot het begin en einde van de Weg of deel van de openbare weg voorbehouden voor het verkeer van voetgangers, fietsers, bromfietzers klasse A en P wordt volgende verkeersmaatregel ingevoerd:

fietsers en bestuurders van tweewielige bromfietsen klasse A moeten het dubbelrichtings-fietspad volgen, voor zover het in de door hen gevolgde rijrichting is gesignaleerd.

Dit wordt gesignaleerd door:

- verkeersborden D7

Artikel 16. Op de Sint-Denijslaan van het kruispunt met de Strandloperstraat tot en met de uitrit van Sint-Denijslaan huisnummer 251 net na het kruispunt met de Valentin Vaerwyckweg en van huisnummer 211 tot en met de Voskenslaan aan de kant van de onpare huisnummers;

op de Sint-Denijslaan van huisnummer 4 tot huishnummer 122 aan de kant van de pare huisnummers geldt:

voetgangers, fietsers en bestuurders van tweewielige bromfietsen klasse A moeten het deel van de openbare weg voor hen voorbehouden volgen. Voetgangers moeten daarbij het rechtse gedeelte volgen, fietsers en bestuurders van tweewielige bromfietsen klasse A het linkse gedeelte.

Dit wordt gesignaleerd door:

- verkeersborden D9

Artikel 17. Op de Sint-Denijslaan vanaf de overzijde van huisnummer 155 in de richting van het begin van de voorbehouden weg voor voetgangers, bestuurders van rijwielen en van bromfietsen klasse A en P geldt:

het stilstaan en parkeren is verboden;

het begin van de parkeerreglementering wordt aangeduid.

Dit wordt gesignaleerd door:

- verkeersborden E3

- de verkeersborden worden aangevuld met x-borden Xa

Artikel 18. Op de Sint-Denijslaan ter hoogte van huisnummer 66 geldt:

het parkeren is toegelaten;

het parkeren is voorbehouden voor de voertuigen die gebruikt worden door personen met een handicap;

de parkeerreglementering geldt over een afstand van 6 m.

Dit wordt gesignaleerd door:

- verkeersborden E9a

- de verkeersborden worden aangevuld met onderborden Type VIId

- de verkeersborden worden aangevuld met x-borden Xc

Artikel 19. Op de Sint-Denijslaan van huisnummer 217 tot huisnummers 243-247 geldt:

het parkeren is toegelaten;

het parkeren is voorbehouden voor voertuigen waarop de bewonerskaart is aangebracht;

het einde van de parkeerreglementering wordt aangeduid;

het begin van de parkeerreglementering wordt aangeduid.

Dit wordt gesignaleerd door:

- verkeersborden E9a

- de verkeersborden worden aangevuld met onderborden Type VII

- de verkeersborden worden aangevuld met x-borden Xb, Xa

Artikel 20. Op de Sint-Denijslaan ter hoogte van huisnummers 136-138 geldt:

het parkeren is toegelaten;

het parkeren is voorbehouden voor voertuigen waarop de parkeerkaart voor autodelen is aangebracht;

de parkeerreglementering geldt over een afstand van 5,5 m.

Dit wordt gesignaleerd door:

- verkeersborden E9a

- de verkeersborden worden aangevuld met onderborden Type VII

- de verkeersborden worden aangevuld met x-borden Xc

Artikel 21. Op de Sint-Denijslaan ter hoogte van huisnummer 140 geldt:

het parkeren is toegelaten;

het parkeren is voorbehouden voor volgende categorie van voertuigen: elektrische voertuigen;

de parkeerreglementering geldt over een afstand van 7 m.

Dit wordt gesignaleerd door:

- verkeersborden E9a

- de verkeersborden worden aangevuld met onderborden Type VIId

- de verkeersborden worden aangevuld met x-borden Xc

Artikel 22. Op de Sint-Denijslaan ter hoogte van de overzijde van huisnummer 203-205 wordt volgende maatregel ingevoerd:

het parkeren is toegelaten;

het parkeren is voorbehouden voor volgende categorie van voertuigen: elektrische voertuigen;

de parkeerreglementering geldt over een afstand van 13 m.

Dit wordt gesignaleerd door:

- verkeersborden E9a

- de verkeersborden worden aangevuld met onderborden Type VIId

- de verkeersborden worden aangevuld met x-borden Xc

Artikel 23. Op de Sint-Denijslaan ter hoogte van de overzijde van huisnummers 89 en 91 wordt volgende maatregel ingevoerd:

het parkeren is toegelaten;

het parkeren is voorbehouden voor volgende categorie van voertuigen: elektrische voertuigen;

de parkeerreglementering geldt over een afstand van 12 m.

Dit wordt gesignaleerd door:

- verkeersborden E9a

- de verkeersborden worden aangevuld met onderborden Type VIId

- de verkeersborden worden aangevuld met x-borden Xc

Artikel 24. Op de Sint-Denijslaan van de oostelijke gevel van huisnummer 391 en de westelijke gevel van huisnummer 355 tot en met het keerpunt aan het einde van de straat geldt:

het (woon)erf wordt afgebakend. Het begin van het (woon)erf wordt aangeduid;

ook het einde van het (woon)erf wordt aangeduid.

Dit wordt gesignaleerd door:

- verkeersborden F12a

- verkeersborden F12b

Artikel 25. Op de Sint-Denijslaan ter hoogte van het kruispunt met de Valentin Vaerwyckweg geldt:

voorsorteringpijlen op de rijbaan worden aangekondigd. Bestuurders moeten een welbepaalde rijstrook kiezen;

de bestuurders moeten de rijstrook volgen om in de door de pijlen aangewezen richting te rijden.

Dit wordt gesignaleerd door:

- verkeersborden F13

- wegmarkeringen overeenkomstig art.77.1 van de wegcode

Artikel 26. Op de Sint-Denijslaan van het kruispunt met Ganzendries tot en met het einde van de meest rechtse bufferhalte aan de overzijde van Voskenslaan nr. 2 in beide richtingen geldt:

de weg wordt voorbehouden voor het verkeer van voetgangers, fietsers en bestuurders van speed pedelecs. Het begin van de voorbehouden weg wordt aangeduid, alsook het deel van de weg dat bestemd is voor de verschillende categorieën van weggebruikers;

ook het einde van de weg voorbehouden voor het verkeer van voetgangers, fietsers en bestuurders van bromfietsen klasse A en P wordt aangeduid.

Dit wordt gesignaleerd door:

- verkeersborden F99b

- verkeersborden F101b

Artikel 27. Op de Sint-Denijslaan van Kortrijksesteenweg tot Ganzendries in beide richtingen geldt:

de fietsstraat wordt afgebakend. Het begin van de fietsstraat wordt aangeduid ;

ook het einde van de fietsstraat wordt aangeduid.

Dit wordt gesignaleerd door:

- verkeersborden F111

- verkeersborden F113

Artikel 28. Op de Sint-Denijslaan van huisnummer 44 tot en met huisnummer 54-56, van huisnummer 433 tot en met 435, van huisnummer 255 tot en met de stopstreep ter hoogte van de Valentin Vaerwyckweg en ter hoogte van huisnummer 188 geldt; op de Sint-Denijslaan van huisnummer 297-299 tot en met huisnummer 309 en van huisnummer 465 tot en met huisnummer 469-473 wordt volgende maatregel ingevoerd:

het is iedere bestuurder verboden de onderbroken streep die het naderen van de doorlopende streep aankondigt te overschrijden, behalve om in te halen, om links af te slaan, om te keren of om van rijstrook te veranderen;

het is iedere bestuurder verboden de doorlopende streep te overschrijden, alsook links van de streep te rijden wanneer deze de twee rijrichtingen scheidt.

Dit wordt gesignaleerd door:

- wegmarkeringen overeenkomstig art.72.3 van de wegcode
- wegmarkeringen overeenkomstig art.72.2 van de wegcode

Artikel 29. Op de Sint-Denijslaan ter hoogte van huisnummer 203-205 geldt:

de bestuurders moeten de lichten van de driekleurige verkeerslichten opvolgen;

de plaats waar de bestuurders moeten stoppen ingevolge het verkeerslicht wordt aangeduid.

Dit wordt gesignaleerd door:

- verkeerslichten overeenkomstig art.61 van de wegcode
- wegmarkeringen overeenkomstig art.76.1 van de wegcode

Artikel 30. Op het kruispunt van de Sint-Denijslaan met de Voskenslaan geldt:

de bestuurders van voertuigen van geregelde diensten voor gemeenschappelijk vervoer moeten de lichten van de bijzondere verkeerslichten voor het regelen van het verkeer van voertuigen van geregelde diensten voor gemeenschappelijk vervoer opvolgen.

Dit wordt gesignaleerd door:

- verkeerslichten overeenkomstig art.62ter van de wegcode

Artikel 31. Op het kruispunt van de Sint-Denijslaan met de Voskenslaan ter hoogte van huisnummer 203-205 geldt:

de voetgangers moeten de lichten van de tweekleurige voetgangerslichten opvolgen.

Dit wordt gesignaleerd door:

- verkeerslichten overeenkomstig art.63.1 van de wegcode

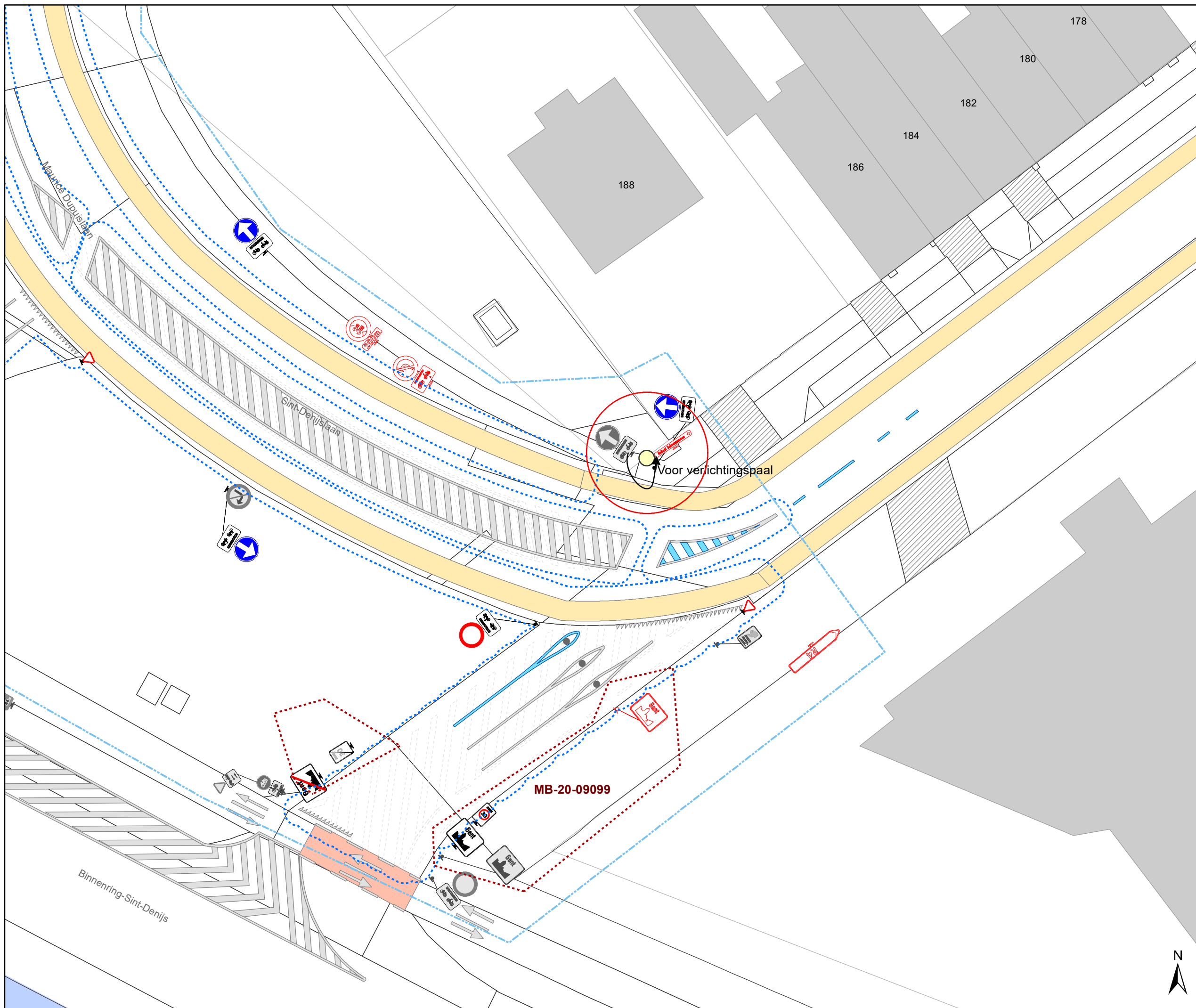
Artikel 32. Op het grondgebied van de Stad Gent op het kruispunt met de bus- en voetgangerstunnel onder de sporen van en naar het Koningin Maria Hendrikaplein geldt:
op het grondgebied van Stad Gent op de Sint-Denijslaan van het kruispunt met Roosakker tot en met het kruispunt met de Steltloperstraat en op het kruispunt met de Valentin Vaerwyckweg op de oostelijke tak in de richting van de Voskenslaan voor een lengte van 33 meter wordt volgende verkeersmaatregel ingevoerd:
fietsers en bestuurders van tweewielige bromfietsen klasse A moeten het fietspad volgen voor zover het rechts in hun rijrichting ligt.
Dit wordt gesignaleerd door:
- wegmarkeringen overeenkomstig art.74 van de wegcode

Artikel 33. Op het grondgebied van de Stad Gent op de Sint-Denijslaan ter hoogte van de Kortrijksesteenweg aan de noordzijde geldt:
op het grondgebied van de Stad Gent op de Sint-Denijslaan aan de overzijde van huisnummers 149-153B tot en met de Poelsnepstraat aan de noordzijde wordt volgende maatregel ingevoerd:
de denkbeeldige rand van de rijbaan wordt aangeduid. Het deel van de openbare weg dat gelegen is aan de andere kant van deze streep is voorbehouden voor het stilstaan en parkeren, behalve op autosnelwegen en autowegen.
Dit wordt gesignaleerd door:
- wegmarkeringen overeenkomstig art.75.2 van de wegcode






Artikel 34. Op Sint-Denijslaan ter hoogte van het kruispunt met de Kortrijksesteenweg (N414);
op de Sint-Denijslaan ter hoogte van het kruispunt met de Jozef Cantréstraat, aan de westelijke zijde van het kruispunt;
op de Sint-Denijslaan ter hoogte van huisnummers 98-98c;
op de Sint-Denijslaan ter hoogte van huisnummer 431;
op de Sint-Denijslaan ter hoogte van huisnummer 4;
op de Sint-Denijslaan ter hoogte van het kruispunt met de Roosakker, aan de westelijke zijde van het kruispunt;
op de Sint-Denijslaan ter hoogte van huisnummers 203-205;
op de Sint-Denijslaan ter hoogte van de drie spooronderdoorgangen tussen Ganzendries en de Voskenslaan geldt:
op de Sint-Denijslaan ter hoogte van de uitgangen van Koningin Maria Hendrikaplein nr. 1 (station Gent-Sint-Pieters) dwars over de voetgangers- en fietsweg geldt:
voetgangers moeten de oversteekplaats volgen om de rijbaan over te steken.
Dit wordt gesignaleerd door:
- wegmarkeringen overeenkomstig art.76.3 van de wegcode

- Artikel 35.** Op de Sint-Denijslaan ter hoogte van huisnummer 201 geldt:
fietsers en bestuurders van tweewielige bromfietsen moeten de oversteekplaats volgen om de rijbaan over te steken.
Dit wordt gesignaleerd door:
- wegmarkeringen overeenkomstig art.76.4 van de wegcode
- Artikel 36.** Op de Sint-Denijslaan ter hoogte van de westelijke en zuidoostelijke zijgevel van huisnummer 188 als scheiding tussen de twee rijrichtingen, ter hoogte van huisnummers 106, 116-120, de perceelsgrens van 345 en 347-351 geldt:
op de Voskenslaan ter hoogte van de overzijde van huisnummer 2 tussen de voet- en fietsweg en de toegang tot de afvalruimte van het station Gent-Sint-Pieters wordt volgende maatregel ingevoerd:
bestuurders mogen niet rijden, stilstaan of parkeren op de markeringen.
Dit wordt gesignaleerd door:
- wegmarkeringen overeenkomstig art.77.4 van de wegcode
- Artikel 37.** Op de Sint-Denijslaan ter hoogte van huisnummers 347-351, van huisnummer 98 tot huisnummer 114 en van huisnummer 114 tot huisnummer 120, huisnummers 136-138 tot 140;
op de Sint-Denijslaan ter hoogte van de overzijde van huisnummers 89 en 91, en 149-153B en 203-205 wordt volgende maatregel ingevoerd:
voertuigen moeten parkeren binnen de afgebakende plaatsen.
Dit wordt gesignaleerd door:
- wegmarkeringen overeenkomstig art.77.5 van de wegcode
- Artikel 38.** Op de Sint-Denijslaan ter hoogte van het kruispunt met de Strandloperstraat, het kruispunt met Roosakker en het kruispunt met de Poelsnepstraat;
de bestuurders moeten het verkeersplateau dubbel voorzichtig en met matige snelheid naderen, zodat zij erover rijden met een snelheid die niet meer bedraagt dan 30 km per uur.
Dit wordt gesignaleerd door:
- een plateau



(einde reglement)






Legende

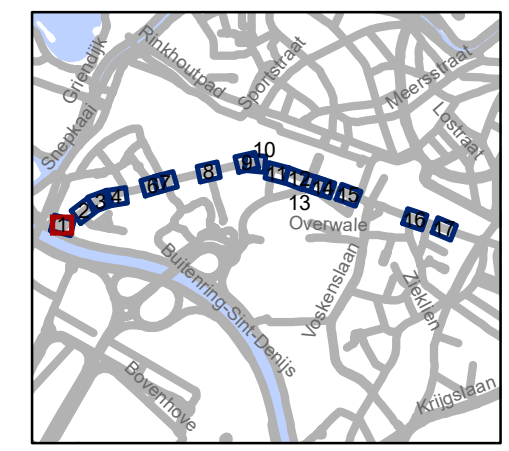
-  Bestaande verkeersborden
-  Geplande verkeersborden
-  Te verwijderen verkeersborden
-  Bestaande wegmarkeringen
-  Geplande wegmarkeringen

Straatmeubilair

-  Bestaande paaltjes
-  Parkeerautomat, cash

Overige

-  Ander gepland dossier (in voorbereiding bij MOBBED)
-  Ander gepland dossier (ter uitvoering bij DWBW)
-  Behorend tot dit dossier



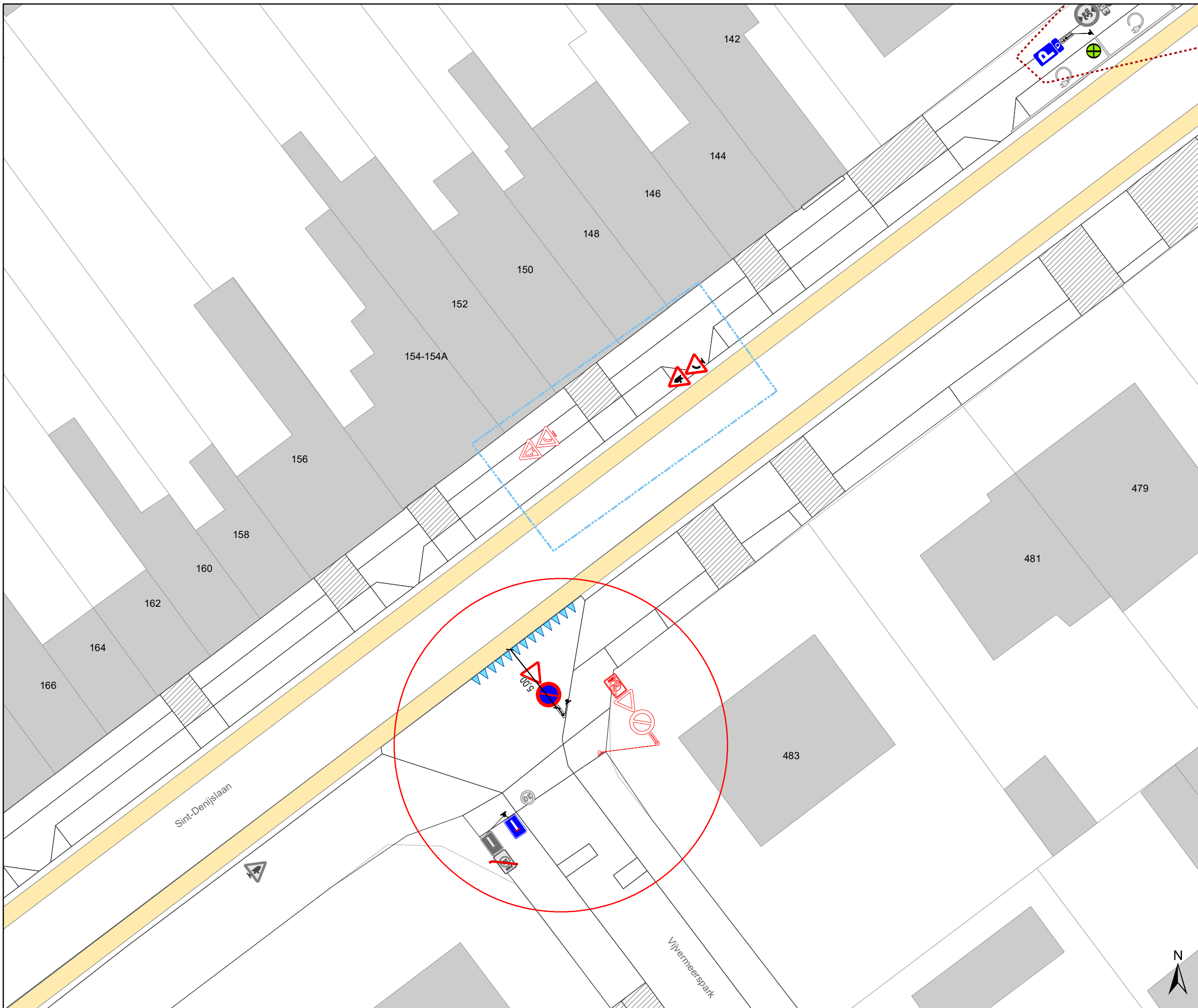
gent: Mobiliteitsbedrijf stad Gent
Verkeerstechnische taken

Sint-Denijslaan Diverse






Dossiernummer P-68136

DATUM	SCHAAL	PLAN	P FORMAAT
8/06/2021	1/250	1/16	A3










Legende

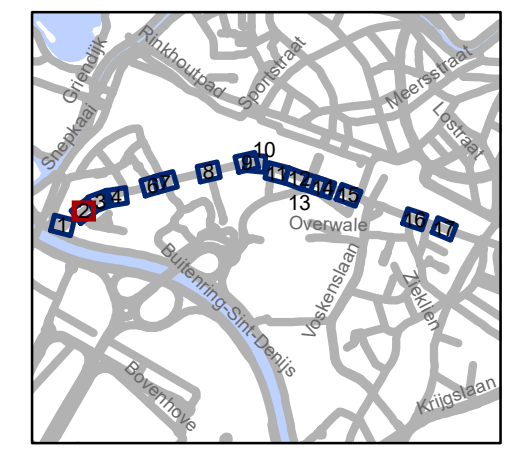
-  Bestaande verkeersborden
-  Geplande verkeersborden
-  Te verwijderen verkeersborden
-  Bestaande wegmarkeringen
-  Geplande wegmarkeringen

Straatmeubilair

-  Bestaande paaltjes
-  Parkeerautomaat, cash

Overige

-  Ander gepland dossier (in voorbereiding bij MOBBED)
-  Ander gepland dossier (ter uitvoering bij DWBW)
-  Behorend tot dit dossier



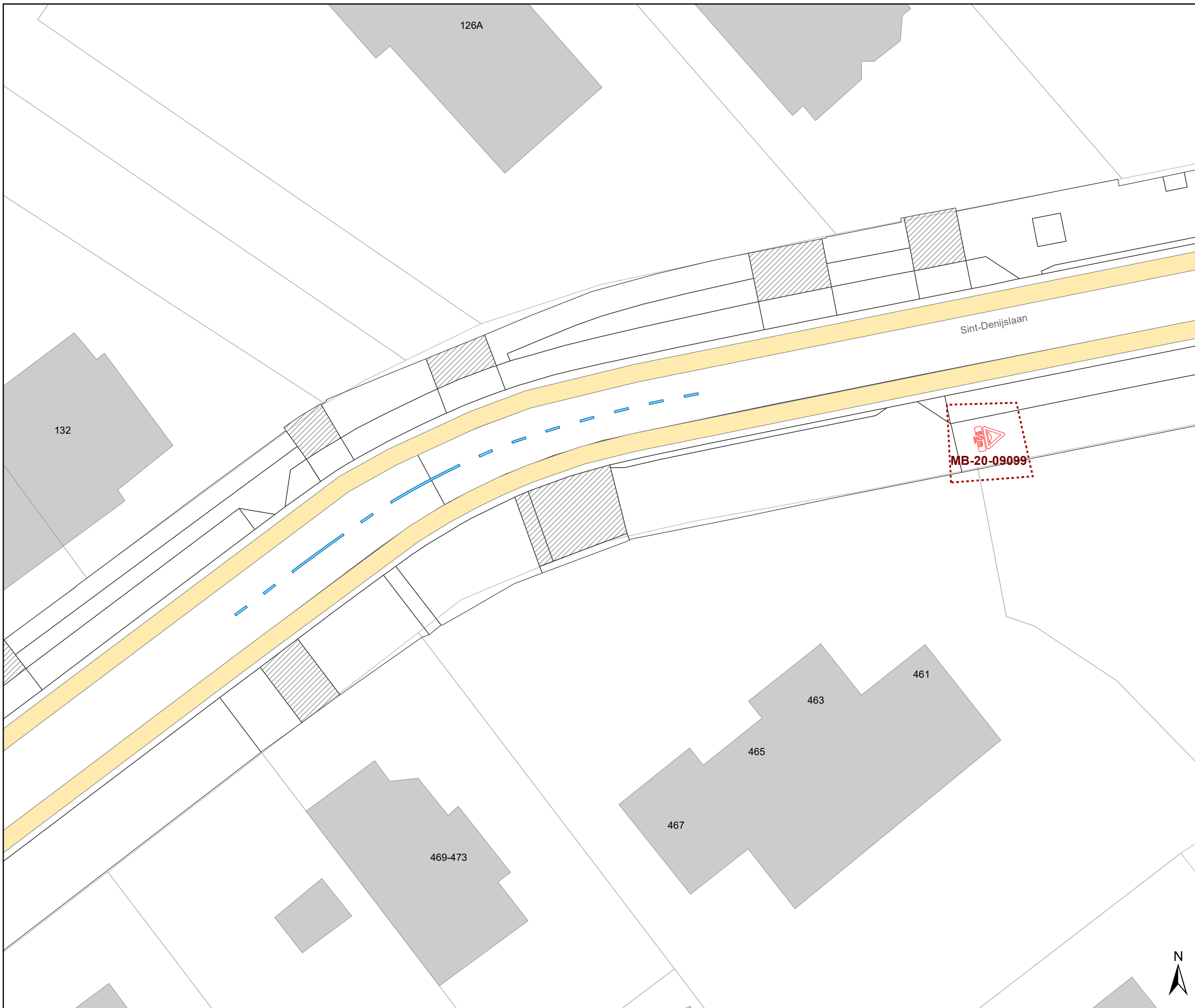
gent: Mobiliteitsbedrijf stad Gent
Verkeerstechnische taken

**Sint-Denijslaan
Diverse**

Dosiernummer P-68136

DATUM	SCHAAL	PLAN	P FORMAAT
8/06/2021	1/250	2/16	A3










Legende

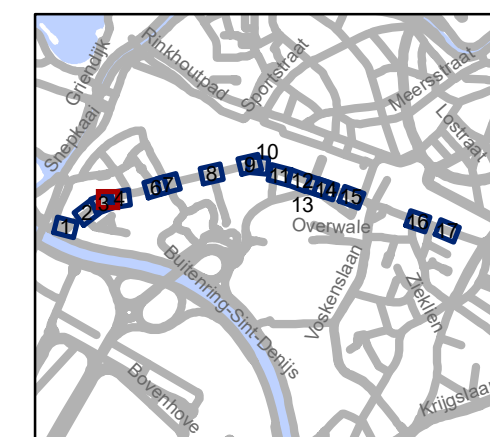
-  Bestaande verkeersborden
-  Geplande verkeersborden
-  Te verwijderen verkeersborden
-  Bestaande wegmarkeringen
-  Geplande wegmarkeringen

Straatmeubilair

-  Bestaande paaltjes
-  Parkeerautomaat, cash

Overige

-  Ander gepland dossier (in voorbereiding bij MOBBED)
-  Ander gepland dossier (ter uitvoering bij DWBW)
-  Behorend tot dit dossier



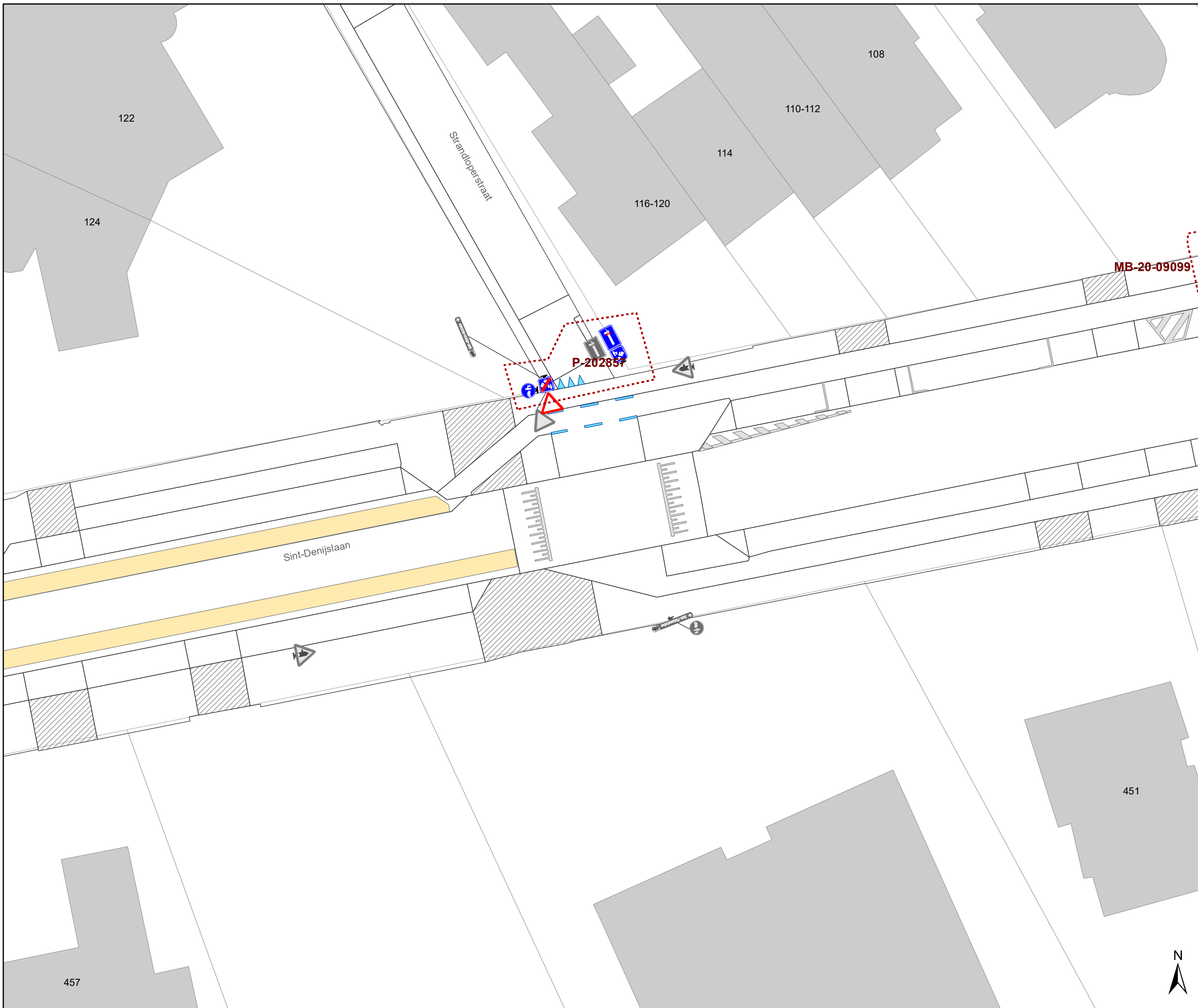
gent: Mobiliteitsbedrijf stad Gent
Verkeerstechnische taken

Sint-Denijslaan
Diverse






Dossiernummer P-68136

DATUM	SCHAAL	PLAN	P FORMAAT
8/06/2021	1/250	3/16	A3










Legende

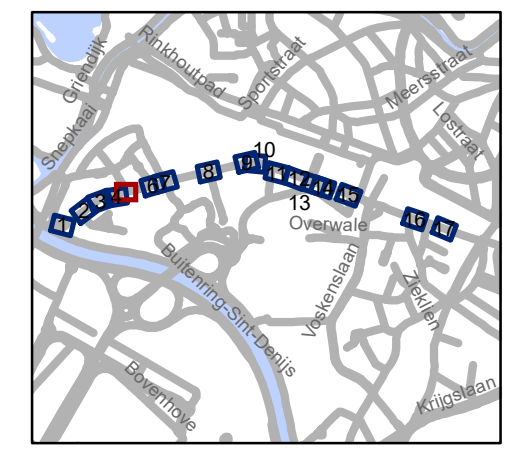
-  Bestaande verkeersborden
-  Geplande verkeersborden
-  Te verwijderen verkeersborden
-  Bestaande wegmarkeringen
-  Geplande wegmarkeringen

Straatmeubilair

-  Bestaande paaltjes
-  Parkeerautomaat, cash

Overige

-  Ander gepland dossier (in voorbereiding bij MOBBED)
-  Ander gepland dossier (ter uitvoering bij DWBW)
-  Behorend tot dit dossier



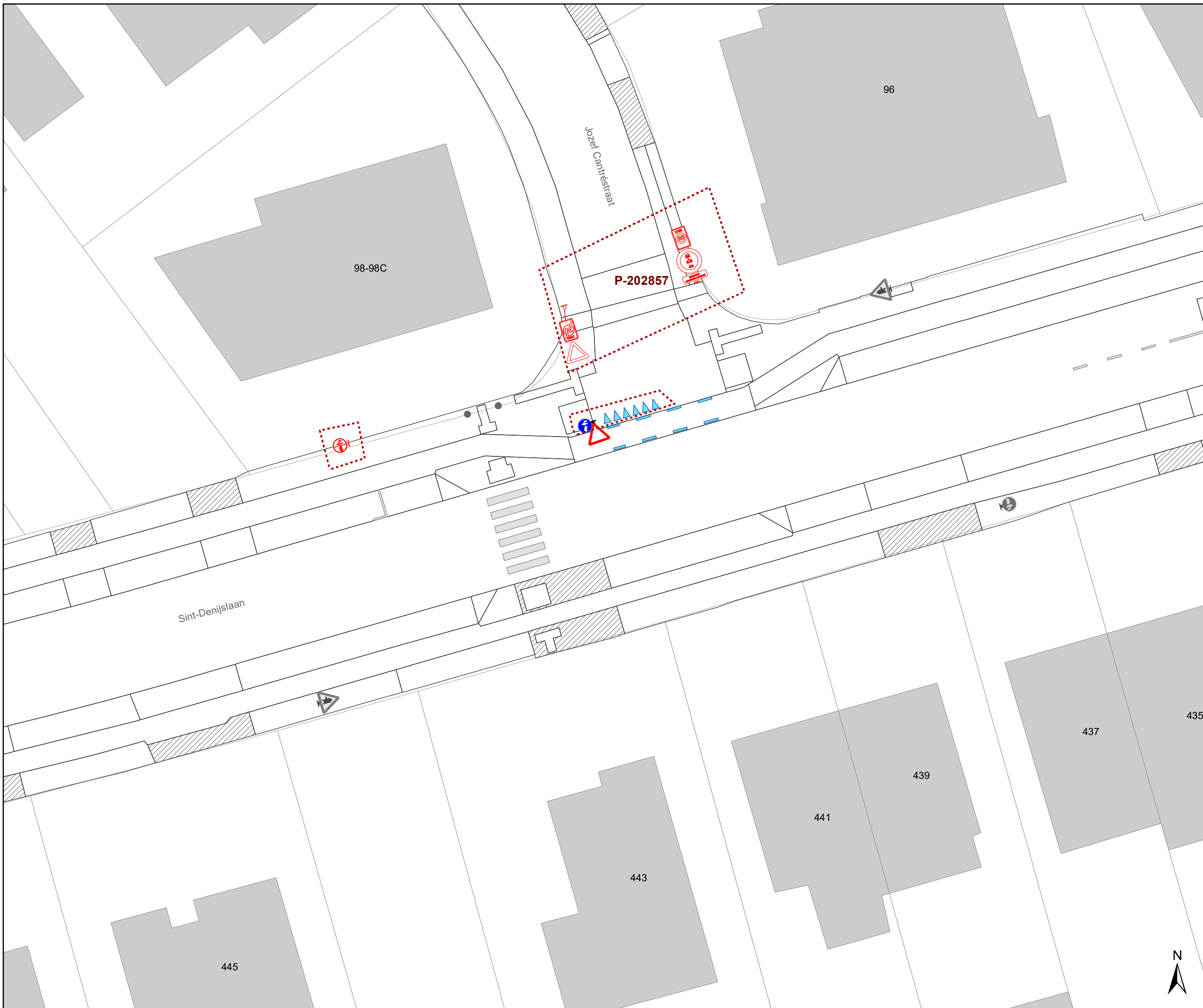
gent: Mobiliteitsbedrijf stad Gent
Verkeerstechnische taken

**Sint-Denijslaan
Diverse**






Dossiernummer P-68136

DATUM	SCHAAL	PLAN	P FORMAAT
8/06/2021	1/250	4/16	A3










Legende

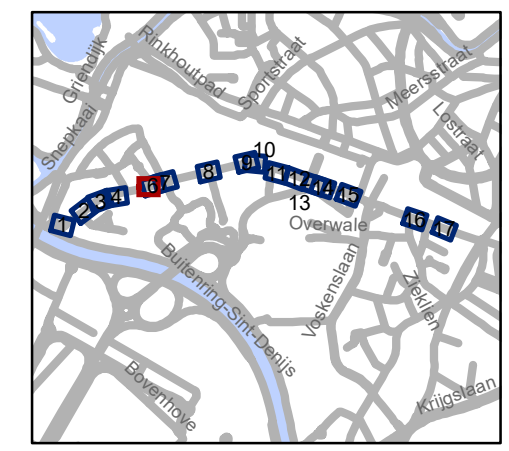
-  Bestaande verkeersborden
-  Geplande verkeersborden
-  Te verwijderen verkeersborden
-  Bestaande wegmarkeringen
-  Geplande wegmarkeringen

Straatmeubilair

-  Bestaande paaltjes
-  Parkeerautomaat, cash

Overige

-  Ander gepland dossier (in voorbereiding bij MOBBED)
-  Ander gepland dossier (ter uitvoering bij DWBW)
-  Behorend tot dit dossier

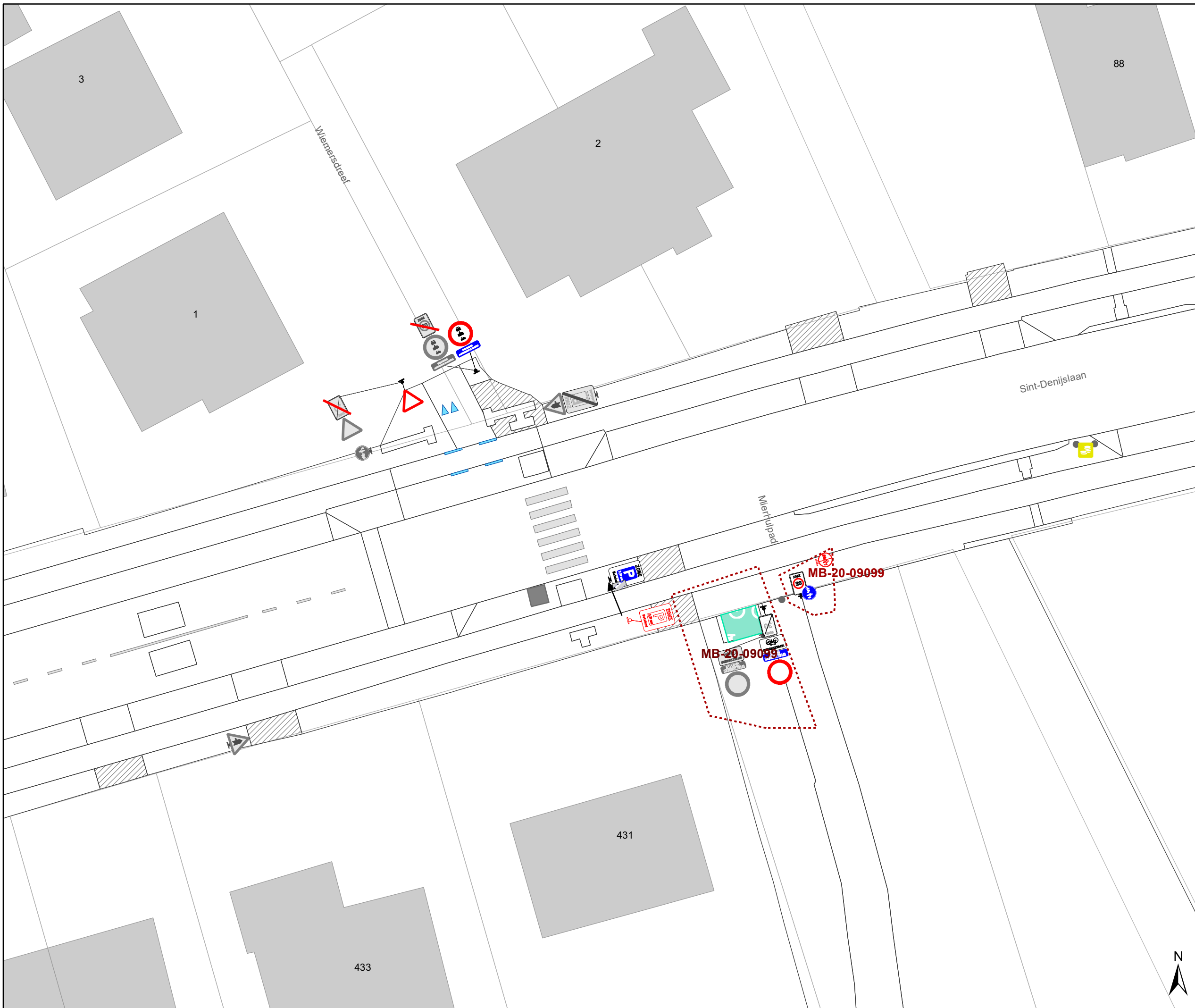


gent: Mobiliteitsbedrijf stad Gent
Verkeerstechnische taken

**Sint-Denijslaan
Diverse**

Dossiernummer P-68136



DATUM	SCHAAL	PLAN	P FORMAAT
8/06/2021	1/250	5/16	A3






Legende

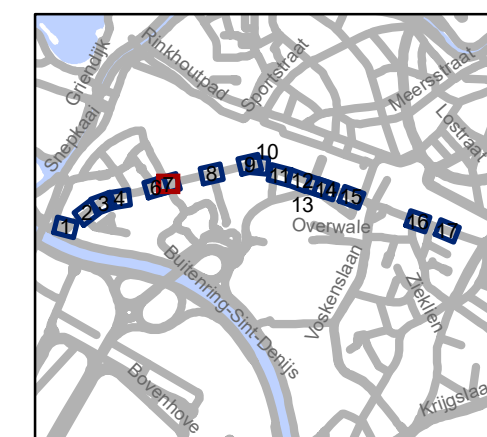
-  Bestaande verkeersborden
-  Geplande verkeersborden
-  Te verwijderen verkeersborden
-  Bestaande wegmarkeringen
-  Geplande wegmarkeringen

Straatmeubilair

-  Bestaande paaltjes
-  Parkeerautomaat, cash

Overige

-  Ander gepland dossier (in voorbereiding bij MOBBED)
-  Ander gepland dossier (ter uitvoering bij DWBW)
-  Behorend tot dit dossier

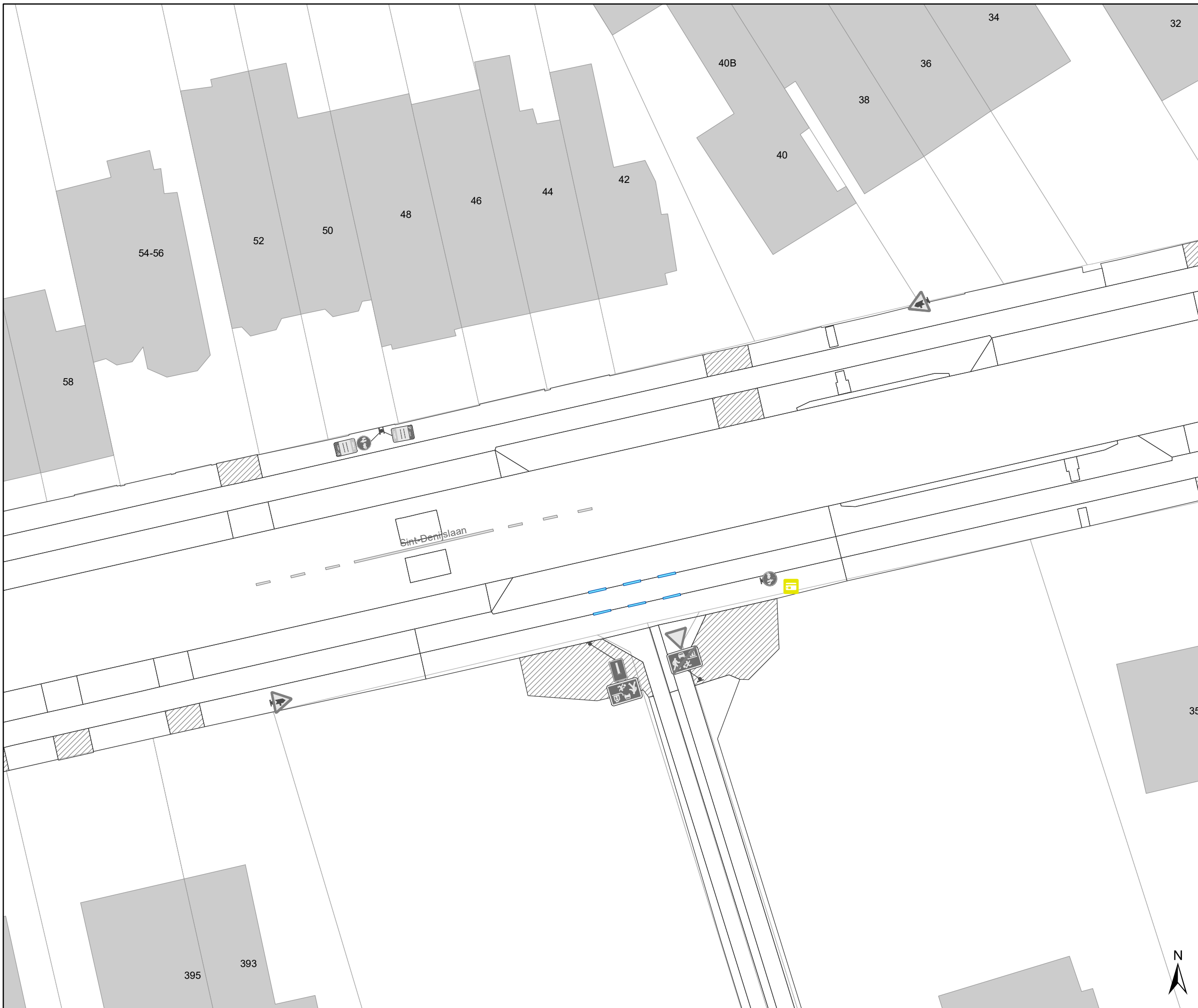


gent: Mobiliteitsbedrijf stad Gent
Verkeerstechnische taken

**Sint-Denijslaan
Diverse**

Dossiernummer P-68136



DATUM	SCHAAL	PLAN	P FORMAAT
8/06/2021	1/250	6/16	A3






Legende

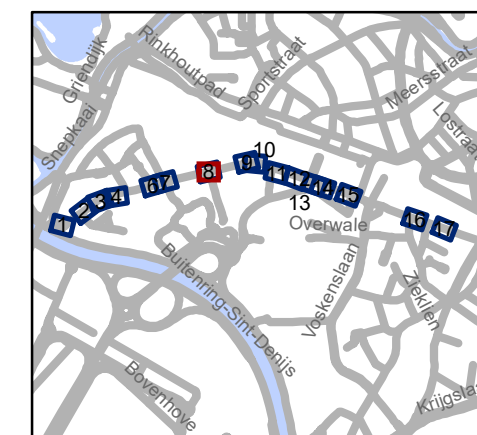
-  Bestaande verkeersborden
-  Geplande verkeersborden
-  Te verwijderen verkeersborden
-  Bestaande wegmarkeringen
-  Geplande wegmarkeringen

Straatmeubilair

-  Bestaande paaltjes
-  Parkeerautomaat, cash

Overige

-  Ander gepland dossier (in voorbereiding bij MOBBED)
-  Ander gepland dossier (ter uitvoering bij DWBW)
-  Behorend tot dit dossier



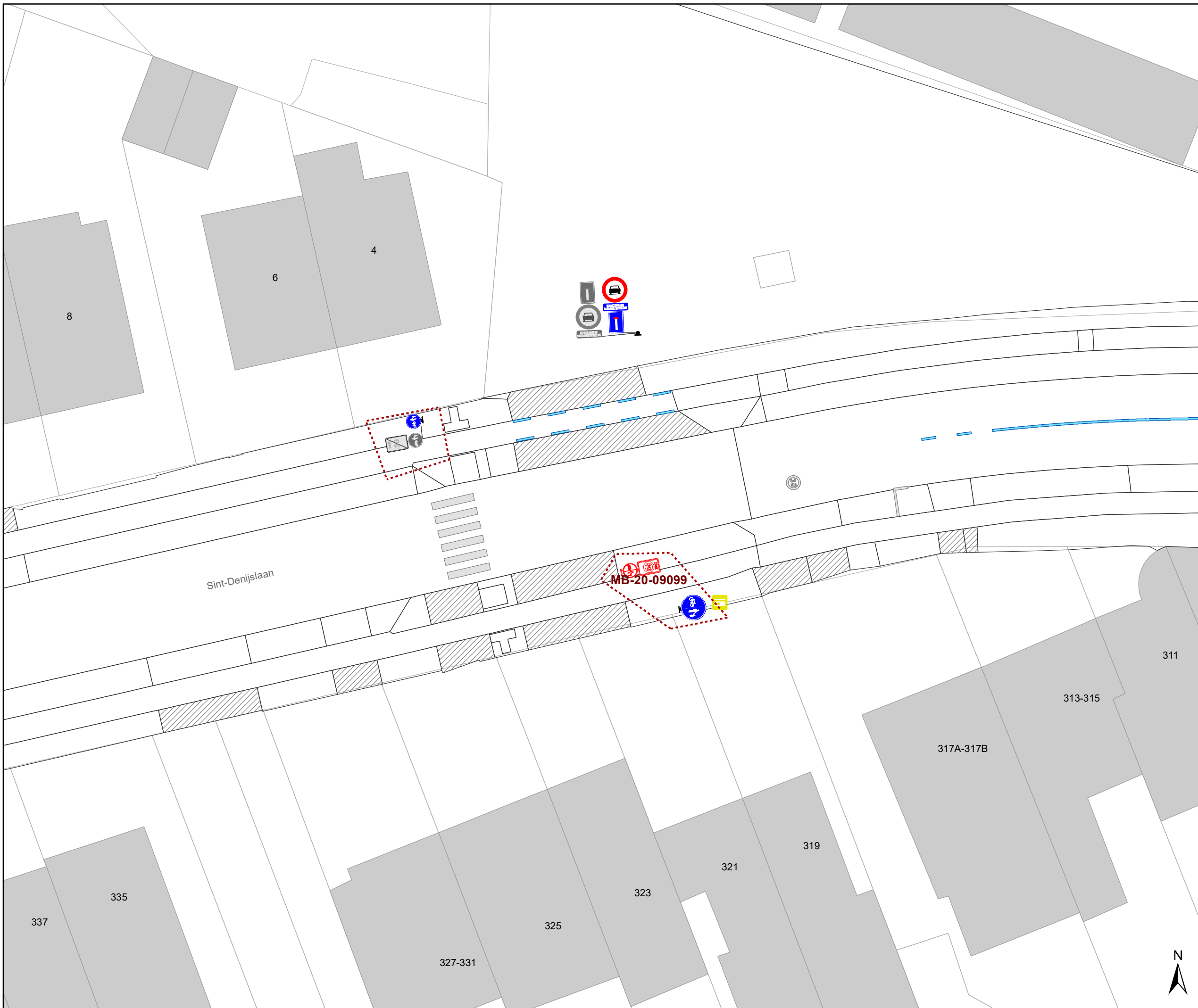
gent: Mobiliteitsbedrijf stad Gent
Verkeerstechnische taken

Sint-Denijslaan Diverse

Dossiernummer P-68136

DATUM	SCHAAL	PLAN	P FORMAAT
8/06/2021	1/250	7/16	A3










Legende

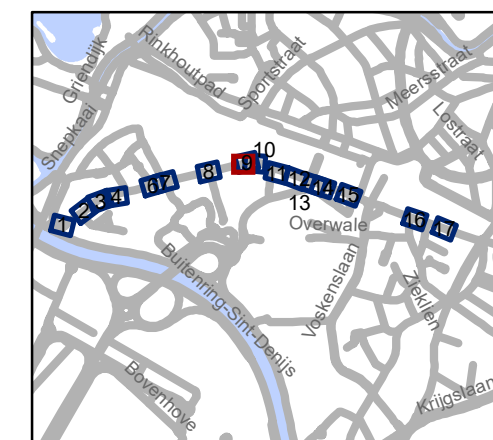
-  Bestaande verkeersborden
-  Geplande verkeersborden
-  Te verwijderen verkeersborden
-  Bestaande wegmarkeringen
-  Geplande wegmarkeringen

Straatmeubilair

-  Bestaande paaltjes
-  Parkeerautomat, cash

Overige

-  Ander gepland dossier (in voorbereiding bij MOBBED)
-  Ander gepland dossier (ter uitvoering bij DWBW)
-  Behorend tot dit dossier

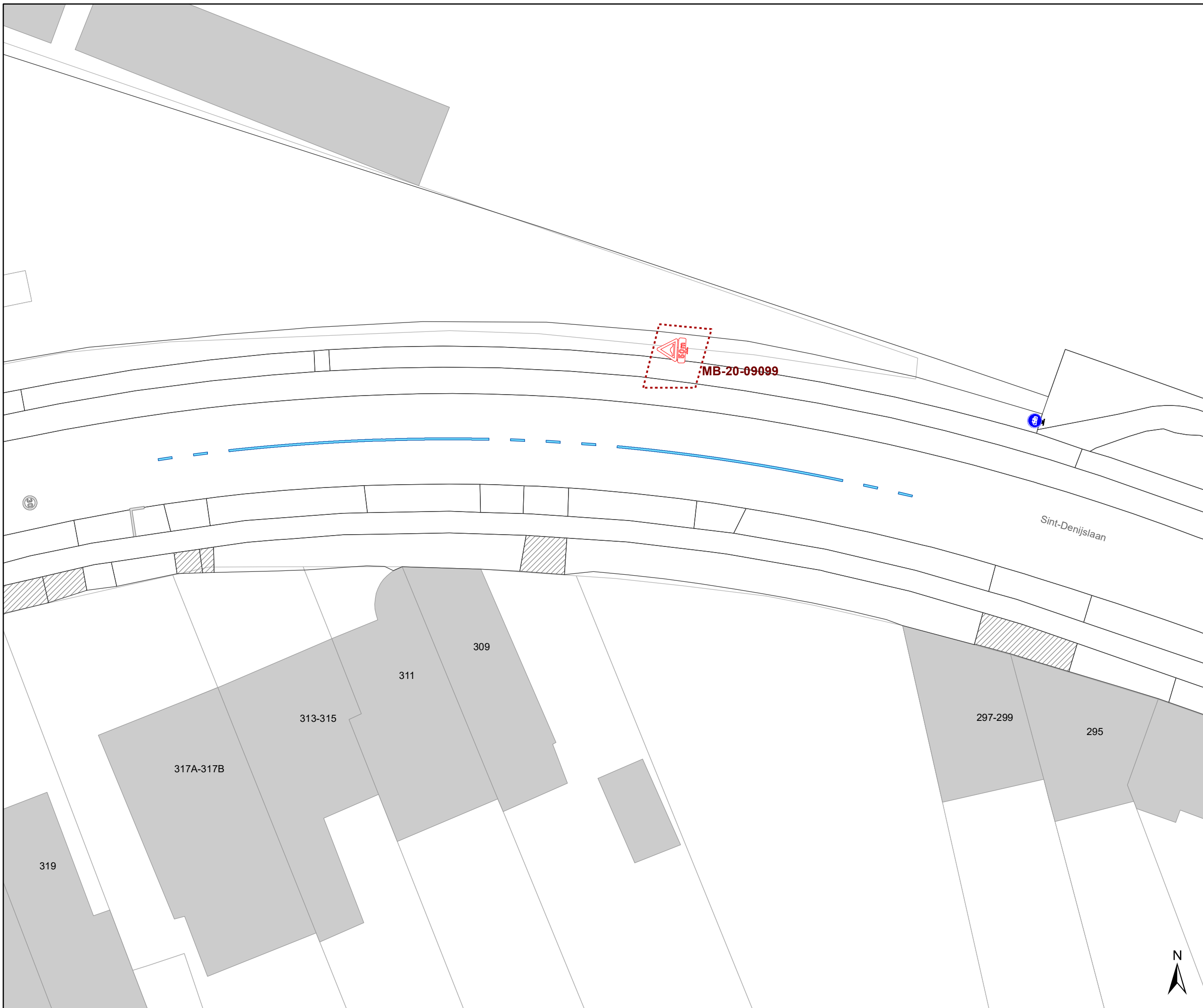


gent: Mobiliteitsbedrijf stad Gent
Verkeerstechnische taken






**Sint-Denijslaan
Diverse**

Dossiernummer P-68136



DATUM	SCHAAL	PLAN	P FORMAAT
8/06/2021	1/250	8/16	A3






Legende

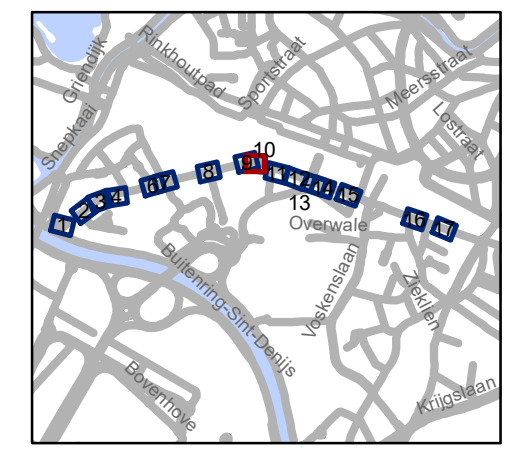
-  Bestaande verkeersborden
-  Geplande verkeersborden
-  Te verwijderen verkeersborden
-  Bestaande wegmarkeringen
-  Geplande wegmarkeringen


Straatmeubilair

-  Bestaande paaltjes
-  Parkeerautomat, cash

Overige

-  Ander gepland dossier (in voorbereiding bij MOBBED)
-  Ander gepland dossier (ter uitvoering bij DWBW)
-  Behorend tot dit dossier



 Mobiliteitsbedrijf stad Gent
Verkeerstechnische taken

Sint-Denijslaan
Diverse

Dossiernummer P-68136

DATUM	SCHAAL	PLAN	P.FORMAAT
8/06/2021	1/250	9/16	A3





Legende

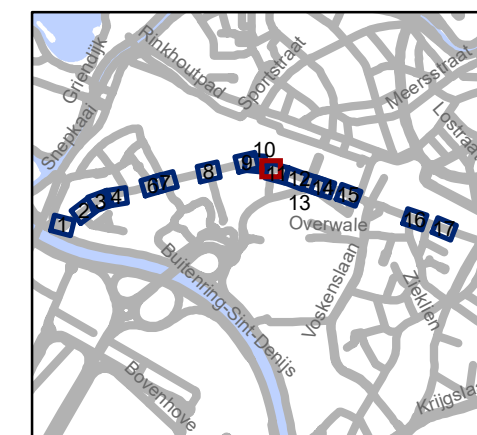
- Bestaande verkeersborden
- Geplande verkeersborden
- Te verwijderen verkeersborden
- Bestaande wegmarkeringen
- Geplande wegmarkeringen

Straatmeubilair

- Bestaande paaltjes
- Parkeerautomat, cash

Overige

- Ander gepland dossier (in voorbereiding bij MOBBED)
- Ander gepland dossier (ter uitvoering bij DWBW)
- Behorend tot dit dossier



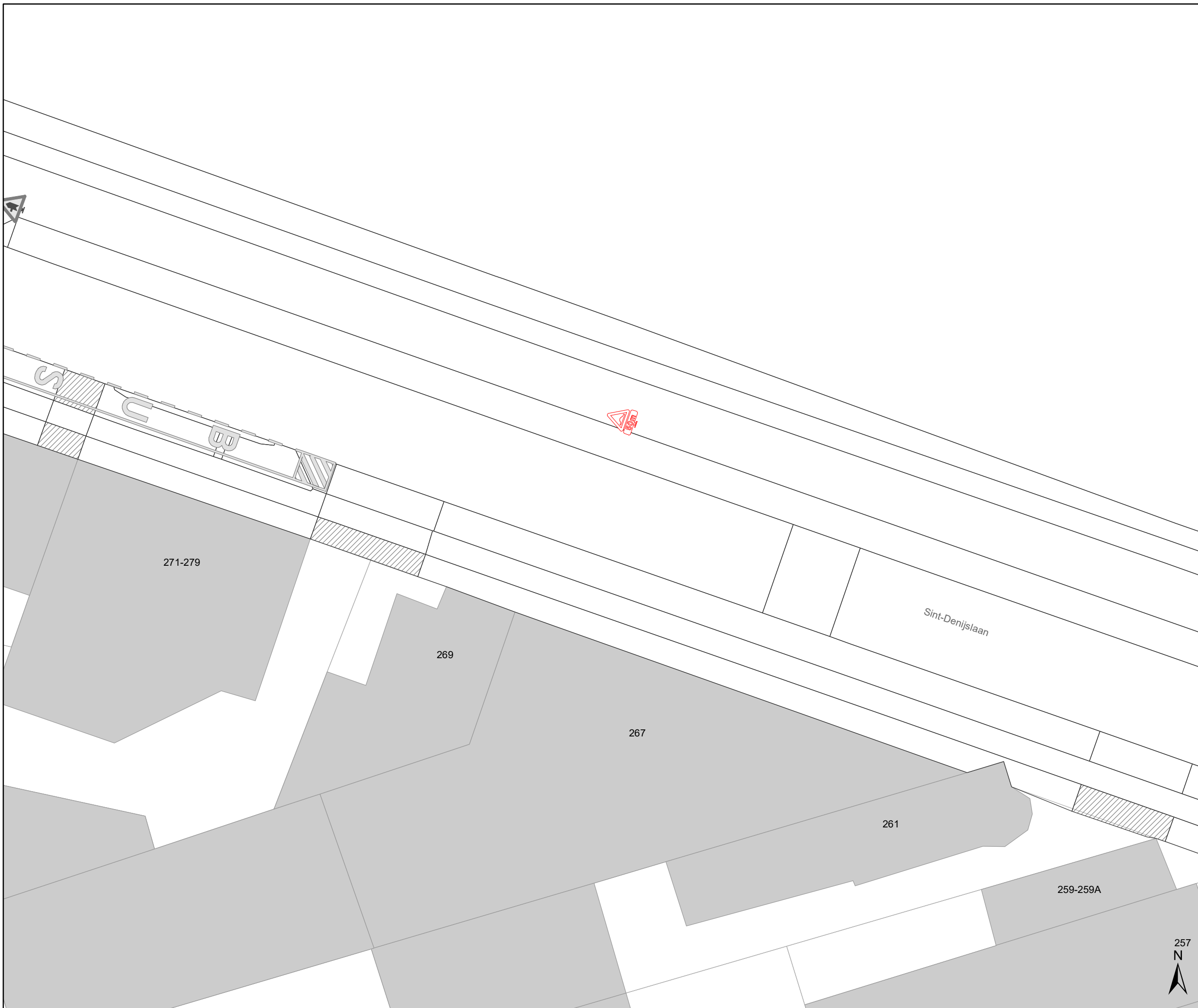
gent: Mobiliteitsbedrijf stad Gent
Verkeerstechnische taken

Sint-Denijslaan Diverse

Dossiernummer P-68136

DATUM	SCHAAL	PLAN	P FORMAAT
8/06/2021	1/250	10/16	A3










Legende

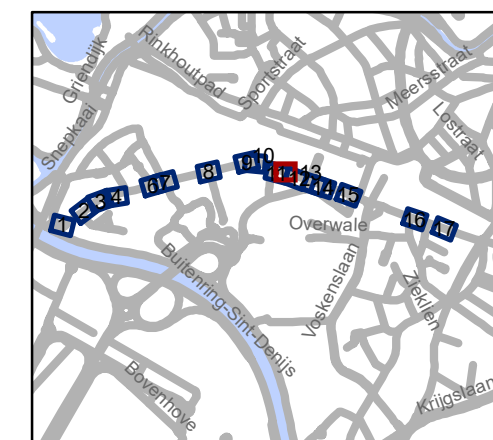
-  Bestaande verkeersborden
-  Geplande verkeersborden
-  Te verwijderen verkeersborden
-  Bestaande wegmarkeringen
-  Geplande wegmarkeringen

Straatmeubilair

-  Bestaande paaltjes
-  Parkeerautomaat, cash

Overige

-  Ander gepland dossier (in voorbereiding bij MOBBED)
-  Ander gepland dossier (ter uitvoering bij DWBW)
-  Behorend tot dit dossier

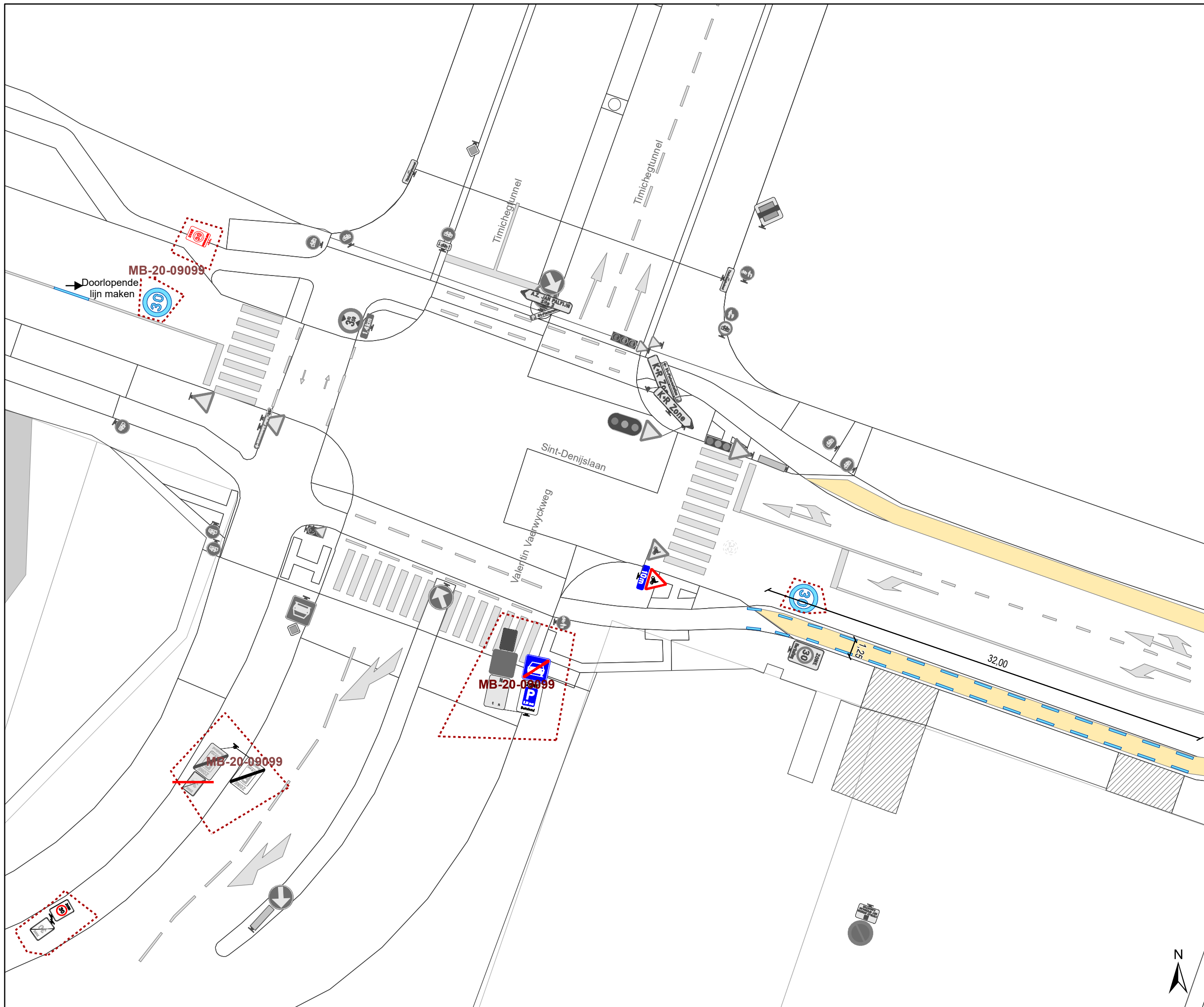


gent: Mobiliteitsbedrijf stad Gent
Verkeerstechnische taken






**Sint-Denijslaan
Diverse**

Dossiernummer P-68136



DATUM	SCHAAL	PLAN	P FORMAAT
8/06/2021	1/250	11/16	A3






Legende

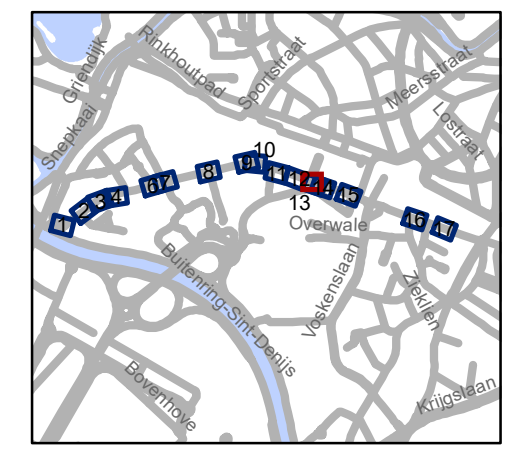
-  Bestaande verkeersborden
-  Geplande verkeersborden
-  Te verwijderen verkeersborden
-  Bestaande wegmarkeringen
-  Geplande wegmarkeringen

Straatmeubilair

-  Bestaande paaltjes
-  Parkeerautomat, cash

Overige

-  Ander gepland dossier (in voorbereiding bij MOBBED)
-  Ander gepland dossier (ter uitvoering bij DWBW)
-  Behorend tot dit dossier

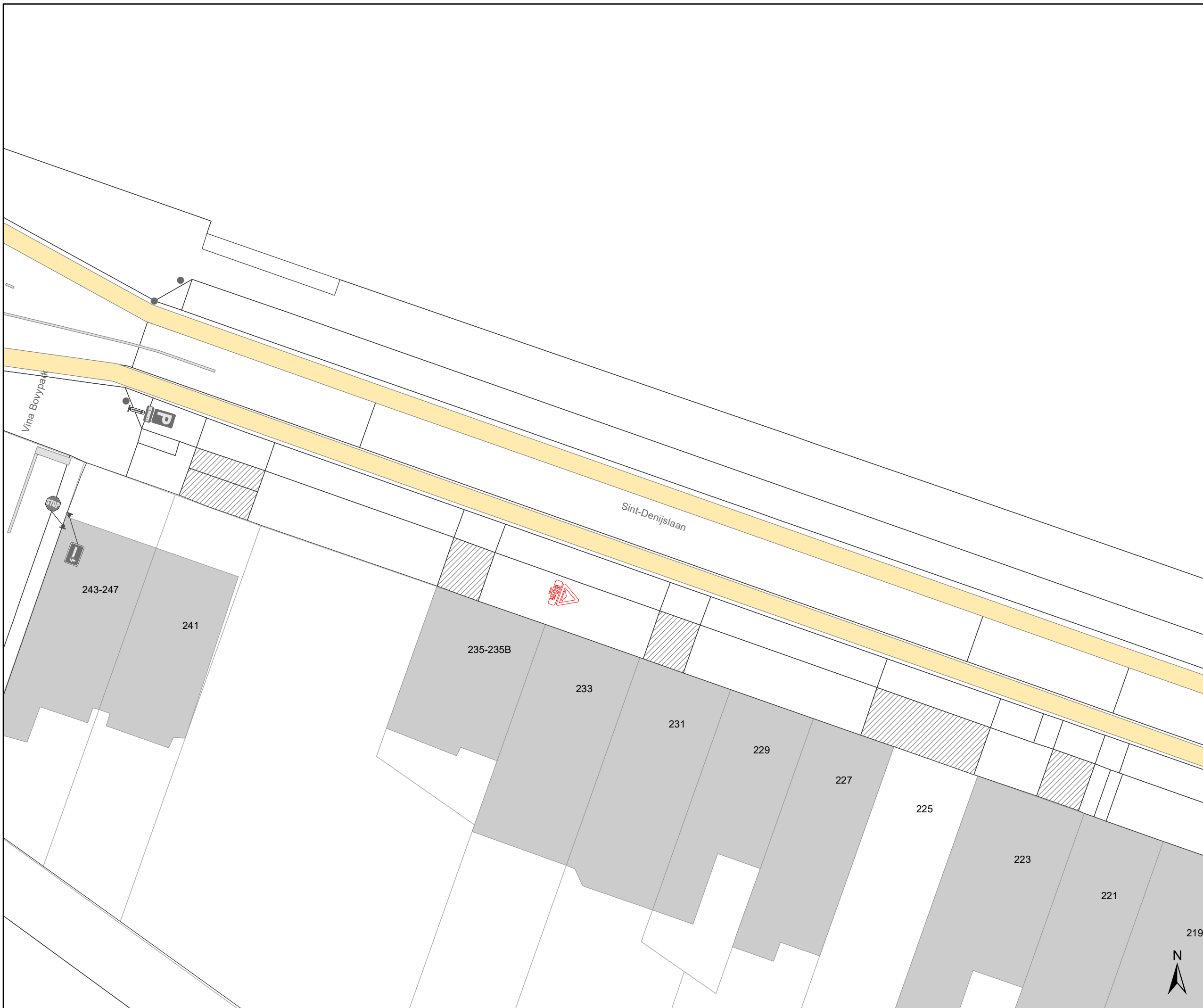


gent: Mobiliteitsbedrijf stad Gent
Verkeerstechnische taken






Sint-Denijslaan Diverse

Dossiernummer P-68136



DATUM	SCHAAL	PLAN	P FORMAAT
8/06/2021	1/250	12/16	A3






Legende

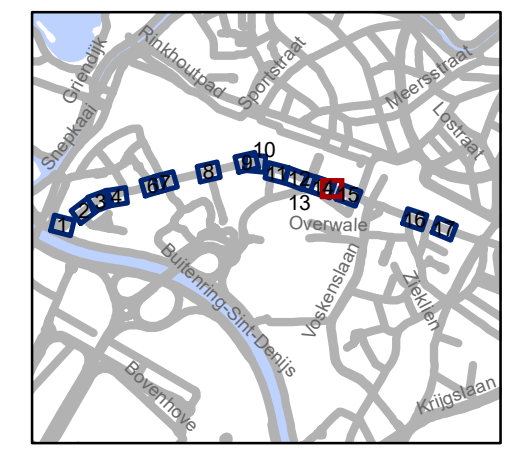
-  Bestaande verkeersborden
-  Geplande verkeersborden
-  Te verwijderen verkeersborden
-  Bestaande wegmarkeringen
-  Geplande wegmarkeringen

Straatmeubilair

-  Bestaande paaltjes
-  Parkeerautomaat, cash

Overige

-  Ander gepland dossier (in voorbereiding bij MOBBED)
-  Ander gepland dossier (ter uitvoering bij DWBW)
-  Behorend tot dit dossier

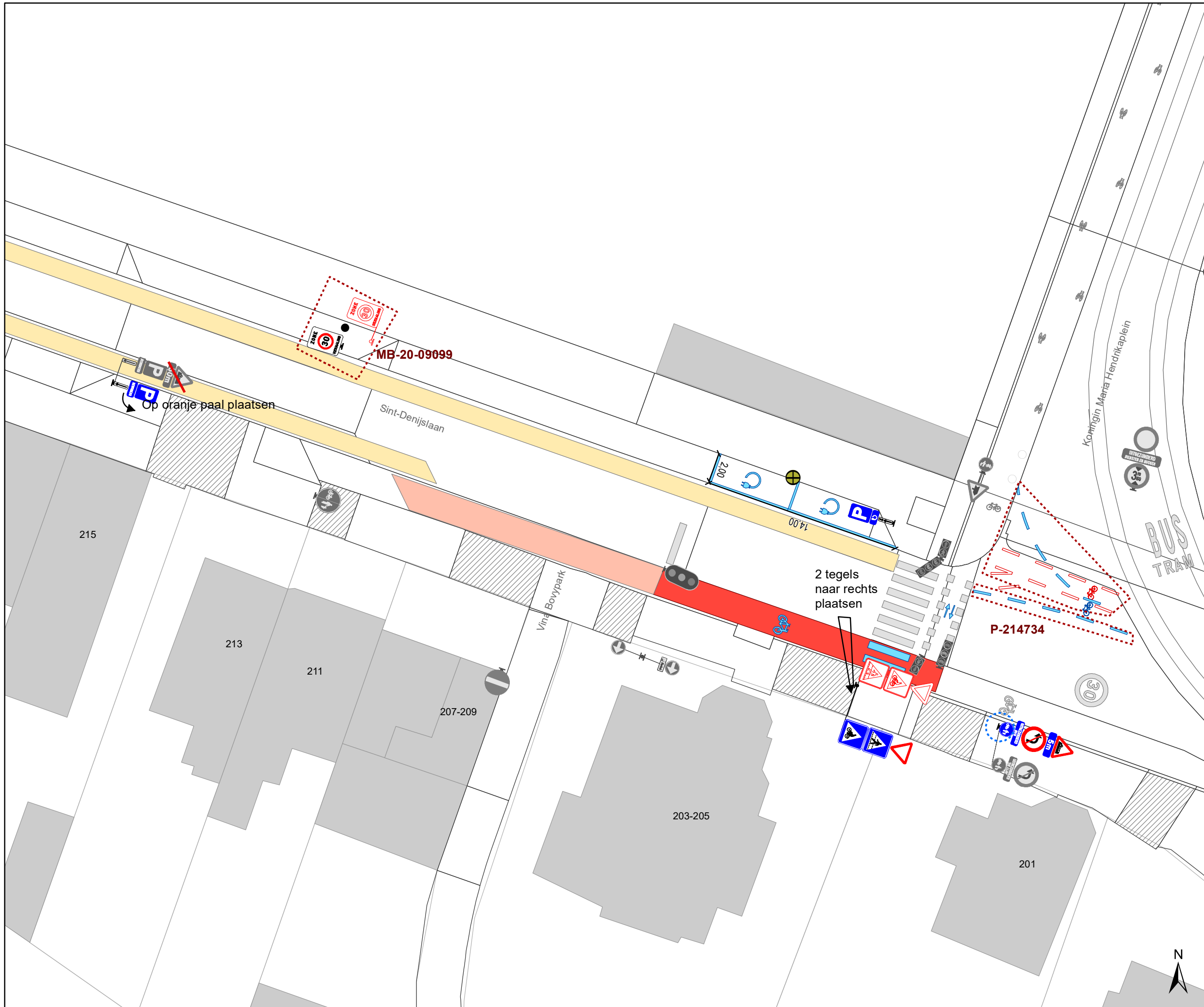


gent: Mobiliteitsbedrijf stad Gent
Verkeerstechnische taken

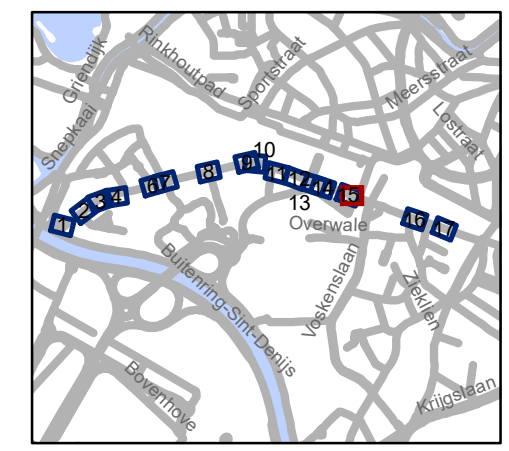
**Sint-Denijslaan
Diverse**

Dossiernummer P-68136

DATUM	SCHAAL	PLAN	P FORMAAT
8/06/2021	1/250	13/16	A3



- ### Legende
- Bestaande verkeersborden
 - Geplande verkeersborden
 - Te verwijderen verkeersborden
 - Bestaande wegmarkeringen
 - Geplande wegmarkeringen
- ### Straatmeubilair
- Bestaande paaltjes
 - Parkeerautomaat, cash
- ### Overige
- Ander gepland dossier (in voorbereiding bij MOBBED)
 - Ander gepland dossier (ter uitvoering bij DWBW)
 - Behorend tot dit dossier



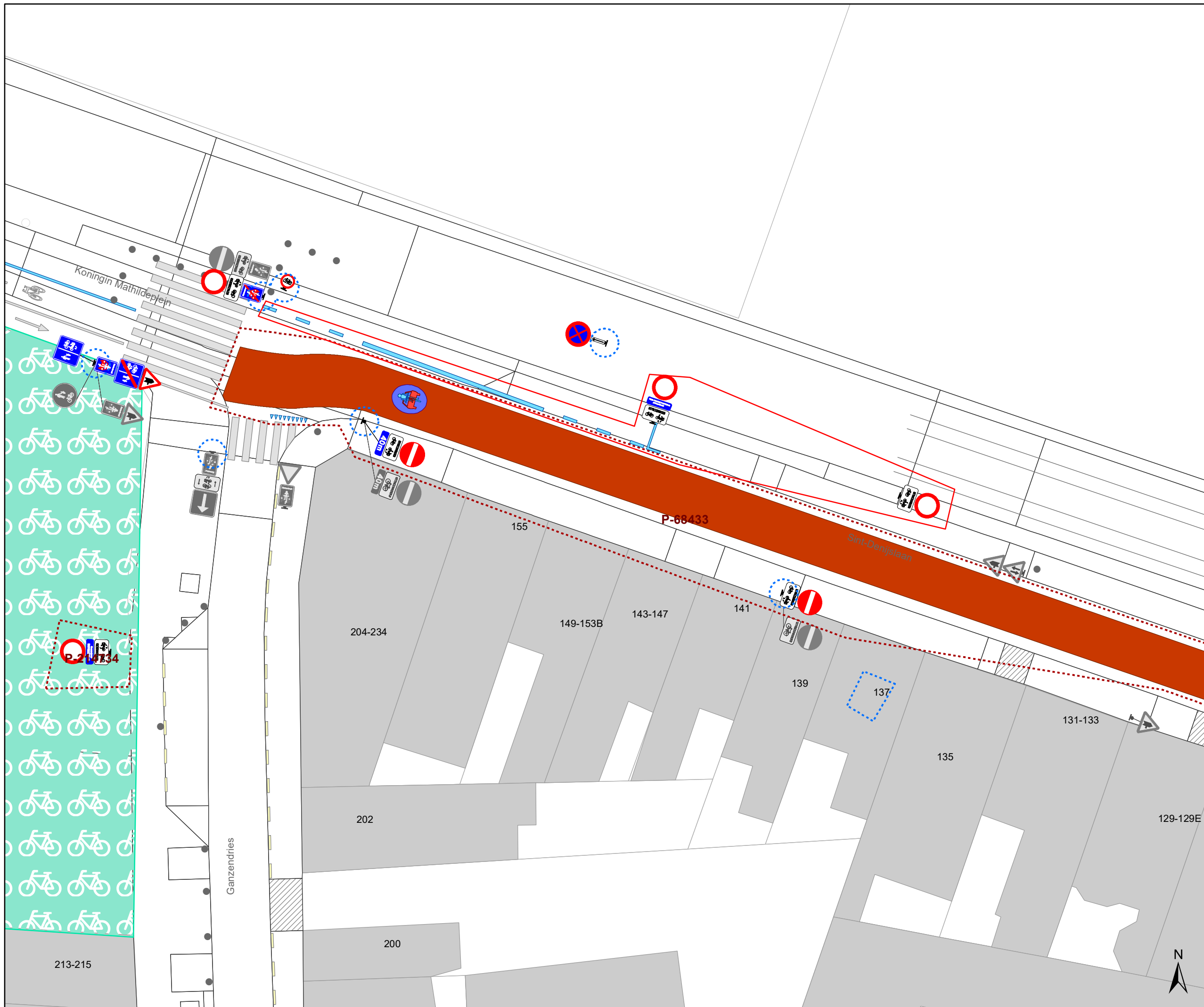
gent: Mobiliteitsbedrijf stad Gent
Verkeerstechnische taken

Sint-Denijslaan Diverse

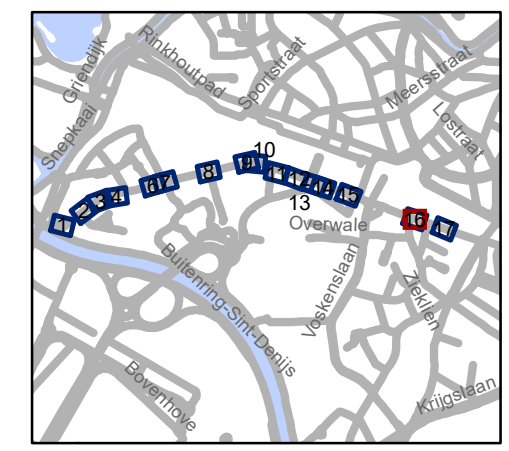
Dossiernummer P-68136

DATUM	SCHAAL	PLAN	P FORMAAT
8/06/2021	1/250	14/16	A3





- ### Legende
- Bestaande verkeersborden
 - Geplande verkeersborden
 - Te verwijderen verkeersborden
 - Bestaande wegmarkeringen
 - Geplande wegmarkeringen
- ### Straatmeubilair
- Bestaande paaltjes
 - Parkeerautomaat, cash
- ### Overige
- Ander gepland dossier (in voorbereiding bij MOBBED)
 - Ander gepland dossier (ter uitvoering bij DWBW)
 - Behorend tot dit dossier






gent: Mobiliteitsbedrijf stad Gent
Verkeerstechnische taken



**Sint-Denijslaan
Diverse**

Dossiernummer P-68136



DATUM	SCHAAL	PLAN	P FORMAAT
8/06/2021	1/250	15/16	A3

Legende




-  Bestaande verkeersborden
-  Geplande verkeersborden
-  Te verwijderen verkeersborden

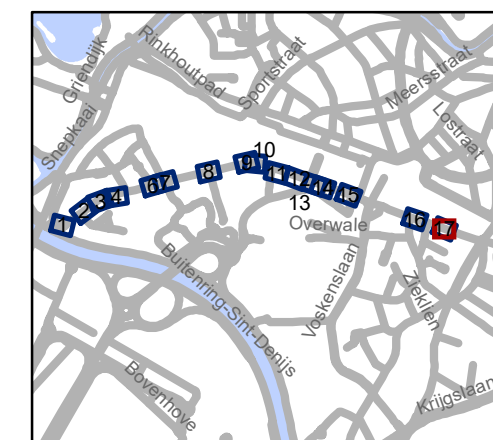
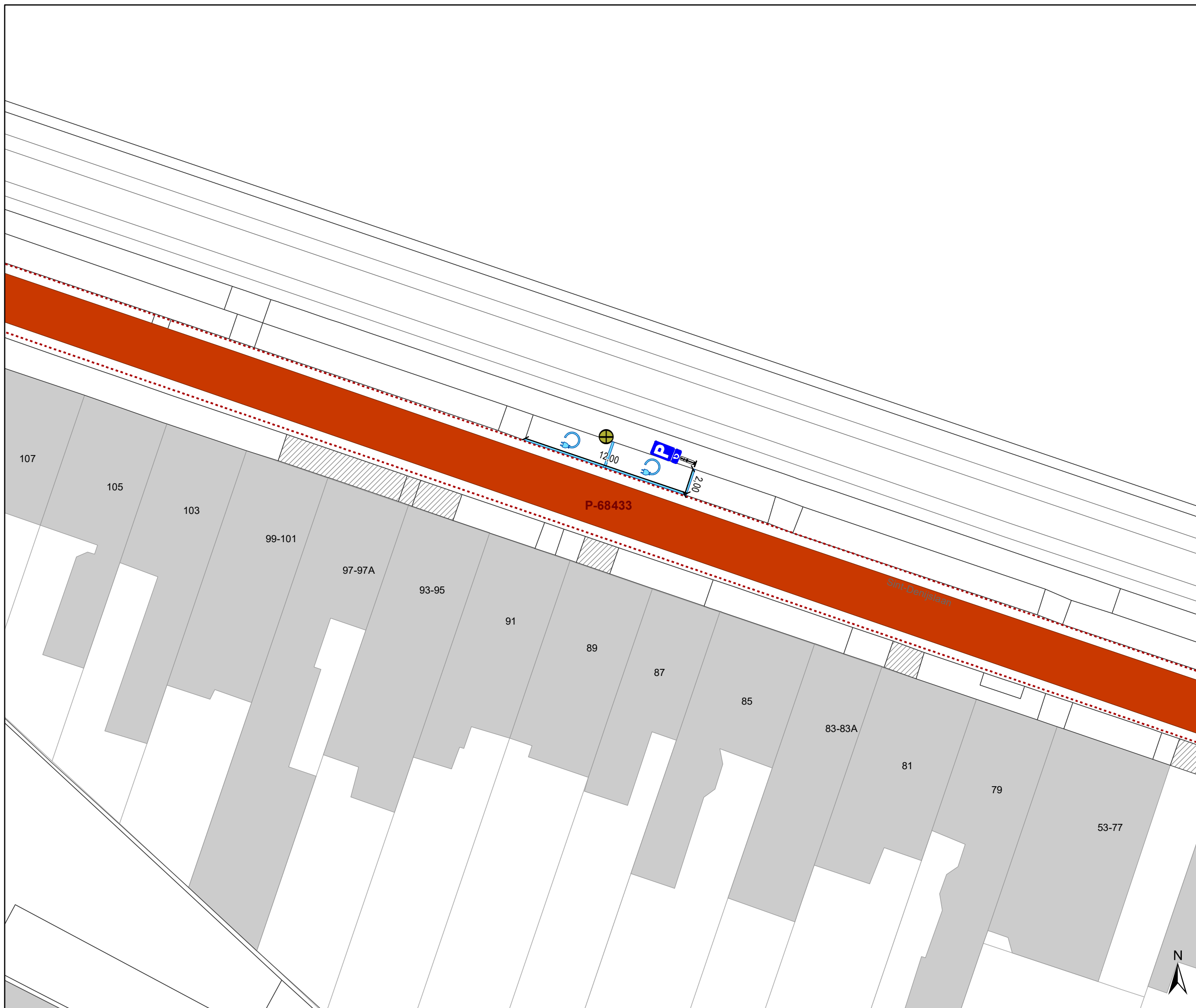
-  Bestaande wegmarkeringen
-  Geplande wegmarkeringen

Straatmeubilair

-  Bestaande paaltjes
-  Parkeerautomaat, cash

Overige

-  Ander gepland dossier (in voorbereiding bij MOBBED)
-  Ander gepland dossier (ter uitvoering bij DWBW)
-  Behorend tot dit dossier



gent: Mobiliteitsbedrijf stad Gent
Verkeerstechnische taken

Sint-Denijslaan Diverse

Dossiernummer P-68136

DATUM	SCHAAL	PLAN	P FORMAAT
8/06/2021	1/250	16/16	A3



(adjunct-) algemeen directeur

voorzitter

2021_CVB_07288 - Nieuw aanvullend reglement van de politie op het wegverkeer - gemeenteweg - Sint-Denijslaan - nieuwe verkeersmaatregelen



QR Connect

Bekijk het document op
<https://qrconnect.stad.gent>
met code
ac5S-yDJx-ndck-pMnn