



2021_CVB_07561 Nieuw aanvullend reglement van de politie op het wegverkeer - gemeenteweg - Bouwmeestersstraat - nieuwe parkeerplaats voor personen met een handicap - Goedkeuring

Beslissing: Goedgekeurd in besloten vergadering van 17 juni 2021

Zijn aanwezig bij de beslissing van dit punt:

de heer Mathias De Clercq, burgemeester-voorzitter
de heer Filip Watteeuw, schepenen; mevrouw Sofie Bracke, schepenen; mevrouw Elke Decruynaere, schepenen; mevrouw Astrid De Bruycker, schepenen; de heer Sami Souguir, schepenen; mevrouw Tine Heyse, schepenen; mevrouw Isabelle Heyndrickx, schepenen; mevrouw Annelies Storms, schepenen; de heer Bram Van Braeckevelt, schepenen; de heer Rudy Coddens, schepenen
mevrouw Mieke Hullebroeck, algemeen directeur; de heer Luc Kupers, adjunct-algemeendirecteur; de heer Danny Van Campenhout, adjunct-algemeendirecteur

Bevoegd: Filip Watteeuw

Betrokken: Mathias De Clercq

Juridisch kader

De volgende bepalingen zijn van toepassing inzake de bevoegdheid:

- De Nieuwe Gemeentewet 24 juni 1988, artikel 119;
- Decreet over het lokaal bestuur van 22 december 2017, artikel 41, § 2, 2°;
- Het Decreet van 16 mei 2008 betreffende de aanvullende reglementen op het wegverkeer en de plaatsing en bekostiging van verkeerstekens, artikel 4, § 1, 2de lid en artikel 5, § 1, 2de lid.
- Het gemeenteraadsbesluit van 14 december 2015, houdende de delegatie van de vaststellingsbevoegdheid inzake gemeentelijke aanvullende reglementen op het wegverkeer.

De beslissing wordt genomen op grond van:

- Wet betreffende de politie over het wegverkeer, gecoördineerd bij Koninklijk Besluit van 16 maart 1968;
- Decreet van 16 mei 2008 betreffende de aanvullende reglementen op het wegverkeer en de plaatsing en bekostiging van de verkeerstekens;
- Koninklijk Besluit van 1 december 1975 houdende algemeen reglement op de politie van het wegverkeer en van het gebruik van de openbare weg;
- Ministerieel Besluit van 11 oktober 1976 waarbij de minimumafmetingen en de bijzondere plaatsingsvoorwaarden van de verkeerstekens worden bepaald;
- Uitvoeringsbesluit van 23 januari 2009 betreffende de aanvullende reglementen op het wegverkeer en de plaatsing en bekostiging van de verkeerstekens;
- Omzendbrief MOB/2009/1 van 3 april 2009;

- Het reglement houdende de voorwaarden tot het toekennen van parkeerplaatsen voor personen met een handicap, goedgekeurd in de gemeenteraad van 25 april 2016.

Motivering

De nieuwe maatregel die bij dit besluit wordt getroffen is de inrichting van een parkeerplaats voor personen met een handicap ter hoogte van huisnummer 16 vermits de aanvrager voldoet aan de gestelde voorwaarden volgens het Reglement houdende de voorwaarden tot het toekennen van parkeerplaatsen voor personen met een handicap goedgekeurd in de gemeenteraad van 25 april 2016.

Bij collegebesluit van 31 oktober 2018 werden de parkeerhaken verwijderd ter hoogte van huisnummer 2 gezien de inrit werd vervangen door een voordeur na verbouwing;

Bij collegebesluit van 11 oktober 2018 werd het invoeren van een verdrijvingsvak ter hoogte van huisnummer 66, op vraag van Ivago, omdat hier regelmatig de doorgang wordt verhinderd, goedgekeurd.

Bij collegebesluit van 22 maart 2018 werd het invoeren van een verdrijvingsvak ter hoogte van huisnummer 87, aan de overzijde, op vraag van Ivago, goedgekeurd, omdat hier regelmatig de doorgang werd verhinderd.

Bij collegebesluit van 30 november 2017 werd de bestaande toestand geregulariseerd en werden 3 nieuwe verkeersmaatregelen ingevoerd. Ter hoogte van de oprit voor huisnummers 137-147; ter hoogte van huisnummer 151-153 en ter hoogte van huisnummer 116 werden drie nieuwe anti-parkeermaatregelen ingevoerd ter ondersteuning van de logische afbakening van een bestaande anti-parkeermaatregel.

De Bouwmeestersstraat maakt deel uit van de zone 30 buiten de R40 (Stadsring).

Bijgevoegde bijlage(n):

- Aanvullend reglement Bouwmeestersstraat dossier P-198774 (deel van de beslissing)
- Signalisatieplan Bouwmeestersstraat dossier P-198774 (deel van de beslissing)
- Historiek Bouwmeestersstraat dossier P-198774

Beslissing

Beslist het volgende:

Artikel 1:

Heft op het aanvullend reglement van de politie op het wegverkeer betreffende de gemeenteweg Bouwmeestersstraat, goedgekeurd in zitting van 31 oktober 2018, van zodra het nieuwe reglement in werking treedt.

Artikel 2:

Keurt goed het aanvullend reglement van de politie op het wegverkeer betreffende de gemeenteweg Bouwmeestersstraat.

Aanvullend reglement van de politie op het wegverkeer - gemeenteweg – Bouwmeestersstraat

Goedgekeurd in het College van Burgemeester en Schepenen van

Bekendgemaakt op

Geldig vanaf

Referentienummer

Reglement

Artikel 1. Op de Bouwmeestersstraat ter hoogte van het kruispunt met de Gentbruggestraat geldt:

de bestuurders moeten voorrang verlenen;

de plaats waar de bestuurders, zo nodig, moeten stoppen om voorrang te verlenen, wordt aangeduid.

Dit wordt gesignaleerd door:

- verkeersborden B1

- wegmarkeringen overeenkomstig art.76.2 van de wegcode

Artikel 2. Op de Bouwmeestersstraat van het kruispunt met de Klinkkouterstraat tot het kruispunt met de Annemersstraat in de richting van het kruispunt met de Annemersstraat;

op de Bouwmeestersstraat van het kruispunt met de Klinkkouterstraat tot het

kruispunt met de Scheldestraat in de richting van het kruispunt met de Scheldestraat;

op de Bouwmeestersstraat van het kruispunt met de Gentbruggestraat tot het

kruispunt met de Scheldestraat in de richting van het kruispunt met de Scheldestraat

geldt:

verboden rijrichting voor iedere bestuurder;

de maatregel geldt niet voor fietsers.

In de tegenovergestelde richting geldt:

toegelaten rijrichting op de openbare weg met eenrichtingsverkeer;

fietsers mogen in beide richtingen rijden.

Dit wordt gesignaleerd door:

- verkeersborden C1

- de verkeersborden worden aangevuld met onderborden M2

- verkeersborden F19

- de verkeersborden worden aangevuld met onderborden M4

Artikel 3. Op de Bouwmeestersstraat ter hoogte van huisnummer 80;
op de Bouwmeestersstraat ter hoogte van huisnummer 16 geldt:
het parkeren is toegelaten;
het parkeren is voorbehouden voor de voertuigen die gebruikt worden door
personen met een handicap;
de parkeerreglementering geldt over een afstand van 6 m.
Dit wordt gesignaleerd door:
- verkeersborden E9a
- de verkeersborden worden aangevuld met onderborden Type VIId
- de verkeersborden worden aangevuld met x-borden Xc

Artikel 4. Op de Bouwmeestersstraat ter hoogte van het kruispunt met de Aannemersstraat
geldt:
op de Bouwmeestersstraat ter hoogte van huisnummers 22;149 en 151 geldt:
het parkeren op de rijbaan is verboden.
Dit wordt gesignaleerd door:
- wegmarkeringen overeenkomstig art.75.1.2° van de wegcode

Artikel 5. Op de Bouwmeestersstraat ter hoogte van het kruispunt met de Aannemersstraat;
op de Bouwmeestersstraat ter hoogte van het kruispunt met de Klinkkouterstraat;
op de Bouwmeestersstraat ter hoogte van het kruispunt met de Scheldestraat;
op de Bouwmeestersstraat ter hoogte van het kruispunt met de Gentbruggestraat
geldt:
voetgangers moeten de oversteekplaats volgen om de rijbaan over te steken.
Dit wordt gesignaleerd door:
- wegmarkeringen overeenkomstig art.76.3 van de wegcode

Artikel 6. Op de Bouwmeestersstraat van huisnummer 5 tot huisnummer 9-9A;
op de Bouwmeestersstraat van huisnummer 13 tot huisnummer 17;
op de Bouwmeestersstraat van huisnummers 19-21 tot huisnummer 33;
op de Bouwmeestersstraat van huisnummer 37 tot huisnummer 39;
op de Bouwmeestersstraat ter hoogte van huisnummer 41;
op de Bouwmeestersstraat van het kruispunt met de Aannemersstraat tot
huisnummer 8;
op de Bouwmeestersstraat van huisnummer 12 tot huisnummer 16;
op de Bouwmeestersstraat van huisnummer 18 tot huisnummer 20-20A;
op de Bouwmeestersstraat van huisnummer 24 tot huisnummer 26;
op de Bouwmeestersstraat van huisnummers 43-43D tot huisnummer 63;
op de Bouwmeestersstraat van huisnummer 65 tot huisnummer 67;
op de Bouwmeestersstraat van huisnummer 28A tot huisnummer 44;
op de Bouwmeestersstraat ter hoogte van huisnummer 71;
op de Bouwmeestersstraat van huisnummers 73-75 tot het kruispunt met de
Scheldestraat;

op de Bouwmeestersstraat van huisnummers 103-105 tot het kruispunt met de Scheldestraat;

op de Bouwmeestersstraat van huisnummer 117 tot huisnummer 119;

op de Bouwmeestersstraat ter hoogte van huisnummers 121-129;

op de Bouwmeestersstraat van huisnummer 131 tot huisnummer 133;

op de Bouwmeestersstraat ter hoogte van huisnummer 155;

op de Bouwmeestersstraat ter hoogte van huisnummer 60 van de Gentbruggestraat geldt:

op de Bouwmeestersstraat van huisnummer 104 tot 116 wordt volgende maatregel ingevoerd:

voertuigen moeten parkeren binnen de afgebakende plaatsen.

Dit wordt gesignaleerd door:

- wegmarkeringen overeenkomstig art.77.5 van de wegcode

Artikel 7. Op de Bouwmeestersstraat ter hoogte van het kruispunt met de Klinkkouterstraat geldt:

de bestuurders moeten het verkeersplateau dubbel voorzichtig en met matige snelheid naderen, zodat zij erover rijden met een snelheid die niet meer bedraagt dan 30 km per uur.

Dit wordt gesignaleerd door:

- een plateau

Artikel 8. Op de Bouwmeestersstraat ter hoogte van huisnummer 87, aan de overzijde geldt:

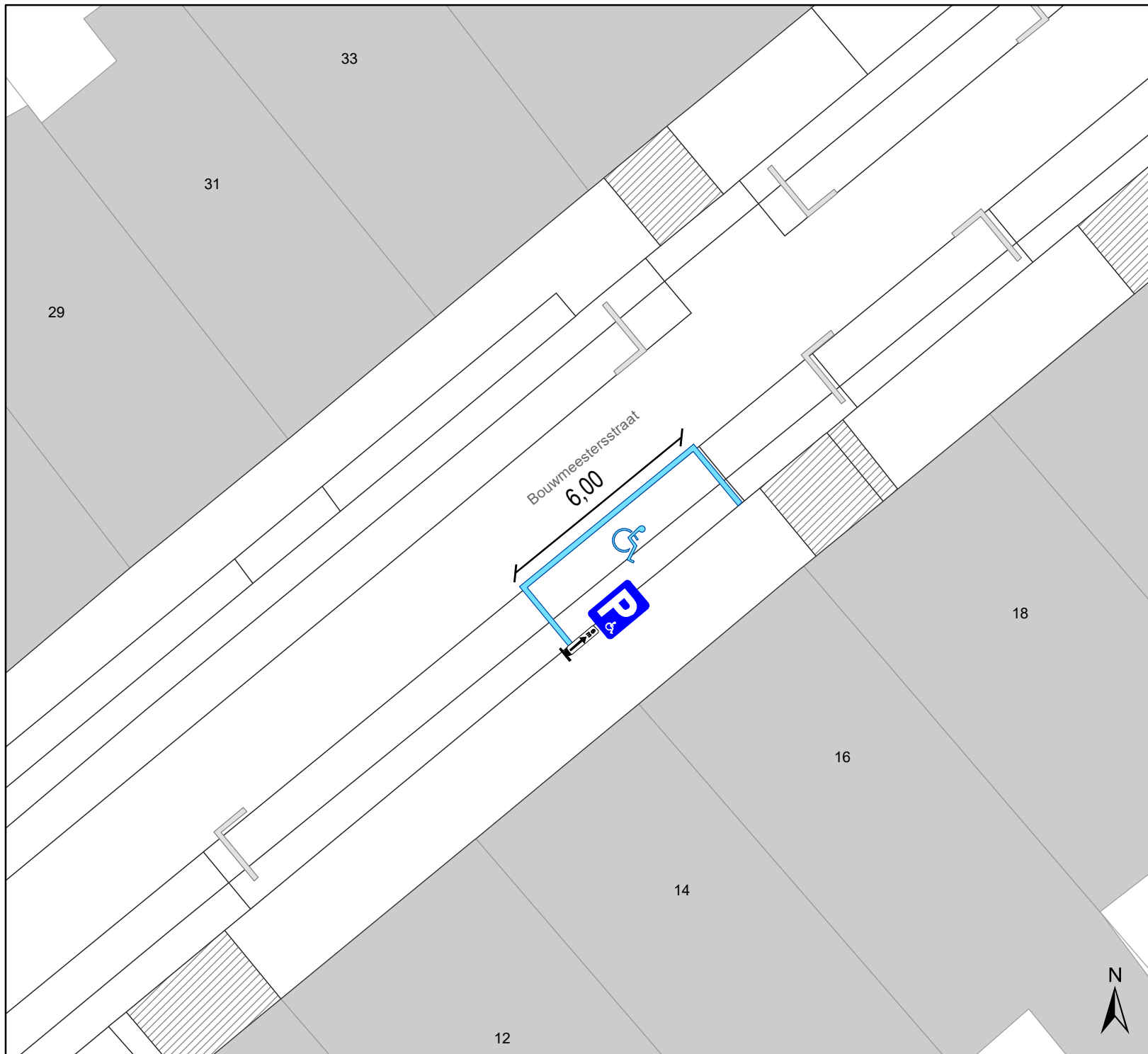
op de Bouwmeestersstraat ter hoogte van huisnummer 66 geldt:

bestuurders mogen niet rijden, stilstaan of parkeren op de markeringen.







Dit wordt gesignaleerd door:

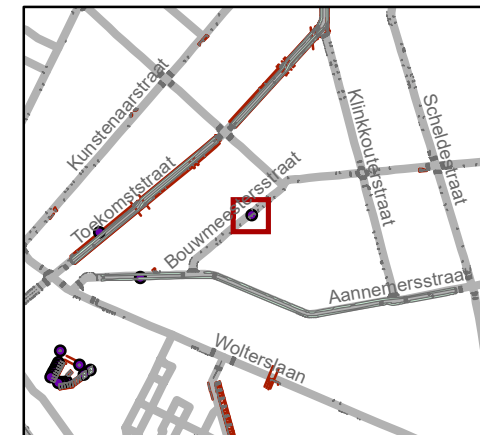
- wegmarkeringen overeenkomstig art.77.4 van de wegcode

(einde reglement)



Legende

-  Bestaande verkeersborden
-  Geplande verkeersborden
-  Te verwijderen verkeersborden
-  Bestaande wegmarkeringen
-  Geplande wegmarkeringen
-  Te verwijderen wegmarkeringen



gent: Mobiliteitsbedrijf stad Gent
Verkeerstechnische taken

**Bouwmeestersstraat
PPMV**

Dossiernummer P-198774

DATUM	SCHAAL	PLAN	P FORMAAT
17/05/2021	1/150	1/1	A4

(adjunct-) algemeen directeur

voorzitter

2021_CVB_07561 - Nieuw aanvullend reglement van de politie op het wegverkeer - gemeenteweg - Bouwmeestersstraat - nieuwe parkeerplaats voor personen met een handicap



QR Connect

Bekijk het document op
<https://qrconnect.stad.gent>
met code
sEth-hREq-VQ8Z-pJ3X