
2021_CVB_07557 Nieuw aanvullend reglement van de politie op het wegverkeer - gemeenteweg - Sint-Bernadettestraat - nieuwe parkeerplaatsen voorbehouden voor autodelen - Goedkeuring

Beslissing: Goedgekeurd in besloten vergadering van 17 juni 2021

Zijn aanwezig bij de beslissing van dit punt:

de heer Mathias De Clercq, burgemeester-voorzitter
de heer Filip Watteeuw, schepenen; mevrouw Sofie Bracke, schepenen; mevrouw Elke Decruynaere, schepenen; mevrouw Astrid De Bruycker, schepenen; de heer Sami Souguir, schepenen; mevrouw Tine Heyse, schepenen; mevrouw Isabelle Heyndrickx, schepenen; mevrouw Annelies Storms, schepenen; de heer Bram Van Braeckevelt, schepenen; de heer Rudy Coddens, schepenen
mevrouw Mieke Hullebroeck, algemeen directeur; de heer Luc Kupers, adjunct-algemeendirecteur; de heer Danny Van Campenhout, adjunct-algemeendirecteur

Bevoegd: Filip Watteeuw

Betrokken: Mathias De Clercq

Juridisch kader

De volgende bepalingen zijn van toepassing inzake de bevoegdheid:

- De Nieuwe Gemeentewet 24 juni 1988, artikel 119;
- Decreet over het lokaal bestuur van 22 december 2017, artikel 41, § 2, 2°;
- Het Decreet van 16 mei 2008 betreffende de aanvullende reglementen op het wegverkeer en de plaatsing en bekostiging van verkeerstekens, artikel 4, § 1, 2de lid en artikel 5, § 1, 2de lid.
- Het gemeenteraadsbesluit van 14 december 2015, houdende de delegatie van de vaststellingsbevoegdheid inzake gemeentelijke aanvullende reglementen op het wegverkeer.

De beslissing wordt genomen op grond van:

- Wet betreffende de politie over het wegverkeer, gecoördineerd bij Koninklijk Besluit van 16 maart 1968;
- Decreet van 16 mei 2008 betreffende de aanvullende reglementen op het wegverkeer en de plaatsing en bekostiging van de verkeerstekens;
- Koninklijk Besluit van 1 december 1975 houdende algemeen reglement op de politie van het wegverkeer en van het gebruik van de openbare weg;
- Ministerieel Besluit van 11 oktober 1976 waarbij de minimumafmetingen en de bijzondere plaatsingsvoorwaarden van de verkeerstekens worden bepaald;
- Uitvoeringsbesluit van 23 januari 2009 betreffende de aanvullende reglementen op het wegverkeer en de plaatsing en bekostiging van de verkeerstekens;
- Omzendbrief MOB/2009/1 van 3 april 2009;

- Het reglement houdende de voorwaarden tot het toekennen van parkeerplaatsen voor personen met een handicap, goedgekeurd in de gemeenteraad van 25 april 2016.

Motivering

De nieuwe maatregel die bij dit besluit wordt getroffen, is de inrichting van een voorbehouden parkeerplaats voor autodelen ter hoogte van huisnummer 77 in het kader van het inrichten van 500 voorbehouden autodeelplaatsen zoals bepaald in het Autodeelplan Gent 2025, goedgekeurd door de gemeenteraad van 25 januari 2021. Deze voorbehouden parkeerplaats zal gebruikt worden door een erkende autodeelorganisatie.

Bij collegebesluit van 16 april 2020 werd de voorrang geregulariseerd. Ontbrekende borden en markeringen werden toegevoegd.

Bij collegebesluit van 21 juni 2018 werd de inrichting van een fietsverbinding tussen Ombeekhof en de Sint-Bernadettestraat langsheen het Sleutelbloempark goedgekeurd.

Bij collegebesluit van 7 juni 2018 werd de inrichting van een parkeerplaats voor personen met een handicap ter hoogte van huisnummer 242B goedgekeurd, vermits de aanvrager voldoet aan de gestelde voorwaarden volgens het Reglement houdende de voorwaarden tot het toekennen van parkeerplaatsen voor personen met een handicap goedgekeurd in de gemeenteraad van 25 april 2016. Bijkomend werden er twee parkeerplaatsen voor personen met een handicap verschoven van huisnummer 224-226 naar de eerstvolgende twee parkeerplaatsen.

Bij collegebesluit van 19 februari 2018 werd, samen met de toplaagvernieuwing van de Sint-Bernadettestraat, fietssuggestiestroken aangebracht over de gehele lengte van de Sint-Bernadettestraat aan beide zijden van de weg. Ter ondersteuning werd het fietspad ter hoogte van het kruispunt met de Hogeweg verlengd tot huisnummer 15. Er werd een verdrijvingsvlak aangebracht ter hoogte van huisnummers 17-19 en ter hoogte van het kruispunt met La Sapinière. Op deze laatste locatie werd ook een oversteekplaats voor voetgangers ingericht.

Bij collegebesluit van 25 januari 2018 werd de de signalisatie ter hoogte van het kruispunt met de Hogeweg en de Grondwetlaan aangepast. Dit omdat er van de as Grondwetlaan-Hogeweg een voorrangsas wordt gemaakt.

Bij collegebesluit van 7 december 2017 werd enerzijds een verdrijvingsvlak voor een betere zichtbaarheid ingericht ter hoogte van het kruispunt met de Marcelle Defay-Wibierstraat en anderzijds werd dichtbij huisnummer 272 een parkeerplaats voor personen met een handicap ingericht vermits de aanvrager voldoet aan de gestelde voorwaarden volgens het Reglement houdende de voorwaarden tot het toekennen van parkeerplaatsen voor personen met een handicap goedgekeurd in de gemeenteraad van 25 april 2016.

Bij collegebesluit van 31 oktober 2017 werd een oversteekplaats aangelegd ter hoogte van huisnummer 102 en twee verdrijvingsvlakken ter hoogte van huisnummer 96 en huisnummer 102.

Bij collegebesluit van 24 augustus 2017 werd de bestaande toestand geregulariseerd en de eerste nieuwe maatregel die bij dit besluit werd getroffen is het invoeren van een parkeerverbod ter hoogte van huisnummer 61 op vraag van de bewoner en ter hoogte van huisnummer 143 om de zichtbaarheid voor oprijden vanuit woonerf Marcel Defay-Wibierstraat te verhogen.

Tenslotte werd er ter hoogte van huisnummer 242B een parkeerplaats voor personen met een handicap ingericht vermits de aanvrager voldoet aan de gestelde voorwaarden volgens het Reglement houdende de voorwaarden tot het toekennen van parkeerplaatsen voor personen met een handicap goedgekeurd in de gemeenteraad van 25 april 2016.

De parkeerplaats voor personen met een handicap ter hoogte van huisnummer 226 en 257 zou mogen geschrapt worden aangezien de bewoners die destijds de aanvraag gedaan hebben,

verhuisd zijn. Maar er is een nieuwe aanvraag voor zowel de parkeerplaats ter hoogte van huisnummer 226 als huisnummer 257. De beide plaatsen mogen dus behouden blijven voor de nieuwe aanvragers.

Bijgevoegde bijlage(n):

- Aanvullend reglement Sint-Bernadettestraat dossier P-198374 (deel van de beslissing)
- Signalisatieplan Sint-Bernadettestraat dossier P-198374 (deel van de beslissing)
- Historiek Sint-Bernadettestraat dossier P-198374

Beslissing

Beslist het volgende:

Artikel 1:

Heft op het aanvullend reglement van de politie op het wegverkeer betreffende de gemeenteweg Sint-Bernadettestraat, goedgekeurd in zitting van 16 april 2020, van zodra het nieuwe reglement in werking treedt.

Artikel 2:

Keurt goed het aanvullend reglement van de politie op het wegverkeer betreffende de gemeenteweg Sint-Bernadettestraat.

Aanvullend reglement van de politie op het wegverkeer - gemeenteweg – Sint-Bernadettestraat

Goedgekeurd in het College van Burgemeester en Schepenen van

Bekendgemaakt op

Geldig vanaf

Referentienummer

Reglement

- Artikel 1.** Op het kruispunt van de Sint-Bernadettestraat met de Hogeweg en de Grondwetlaan geldt:
- de bestuurders moeten de lichten van de driekleurige verkeerslichten opvolgen;
 - de plaats waar de bestuurders moeten stoppen ingevolge het verkeerslicht wordt aangeduid.
- Dit wordt gesignaleerd door:
- **verkeerslichten overeenkomstig art.61 van de wegcode**
 - **wegmarkeringen overeenkomstig art.76.1 van de wegcode**
- Artikel 2.** Op het kruispunt van de Sint-Bernadettestraat met de Hogeweg en de Sint-Bernadettestraat geldt:
- de voetgangers moeten de lichten van de tweekleurige voetgangerslichten opvolgen.
- Dit wordt gesignaleerd door:
- **verkeerslichten overeenkomstig art.63.1 van de wegcode**
- Artikel 3.** Op de zijarm van de Sint-Bernadettestraat, ter hoogte van huisnummer 564, ter hoogte van het kruispunt met de hoofdweg van de Sint-Bernadettestraat, aan de oostelijke zijde van het kruispunt; op de Sint-Bernadettestraat ter hoogte van het kruispunt met de Hogeweg en de Grondwetlaan geldt:
- de bestuurders moeten voorrang verlenen.
- Dit wordt gesignaleerd door:
- **verkeersborden B1**
- Artikel 4.** Op alle wegen die uitkomen op de Sint-Bernadettestraat en dit tussen de Hogeweg enerzijds, en de Lourdesstraat anderzijds , geldt:
- de bestuurders moeten voorrang verlenen;
 - de plaats waar de bestuurders, zo nodig, moeten stoppen om voorrang te verlenen, wordt aangeduid.
- Op de Sint-Bernadettestraat ter hoogte van de kruispunten met de aanliggende wegen en dit tussen de Hogeweg enerzijds, en de Lourdesstraat anderzijds , geldt:
- de bestuurders hebben voorrang.

Dit wordt gesignaleerd door:

- verkeersborden B1
- wegmarkeringen overeenkomstig art.76.2 van de wegcode
- verkeersborden B15

- Artikel 5. Op de Sint-Bernadettestraat van huisnummers 548-558 tot huisnummers 508-518 in de richting van huisnummers 508-518;
op de Sint-Bernadettestraat van huisnummer 446 tot huisnummer 420 in de richting van huisnummer 420;
op de Sint-Bernadettestraat van huisnummer 258 tot huisnummer 228 in de richting van huisnummer 228;
op de Sint-Bernadettestraat van huisnummer 252 tot huisnummer 244 in de richting van huisnummer 244;
op de Sint-Bernadettestraat van huisnummer 270 tot huisnummer 254 in de richting van huisnummer 254;
op de Sint-Bernadettestraat van huisnummer 372 tot huisnummer 414 in de richting van huisnummer 414;
op de Sint-Bernadettestraat van huisnummer 414 tot huisnummer 226 in de richting van huisnummer 226;
op de Sint-Bernadettestraat van huisnummer 448 tot huisnummer 372 in de richting van huisnummer 372 geldt:
 verboden rijrichting voor iedere bestuurder;
 de maatregel geldt niet voor fietsers.
In de tegenovergestelde richting geldt:
 toegelaten rijrichting op de openbare weg met eenrichtingsverkeer;
 fietsers mogen in beide richtingen rijden.
Dit wordt gesignaleerd door:
- verkeersborden C1
- de verkeersborden worden aangevuld met onderborden M2
- verkeersborden F19
- de verkeersborden worden aangevuld met onderborden M4

- Artikel 6. Op de Sint-Bernadettestraat van huisnummer 218 tot huisnummer 220 geldt:
op de Sint-Bernadettestraat vanaf huisnummer 296 in de richting van Ombeekhof geldt:
op de Sint-Bernadettestraat vanaf huisnummer 188 in de richting van Ombeekhof geldt:
op de Sint-Bernadettestraat vanaf huisnummer 242A-F in de richting van het park geldt:
 de toegang is verboden in beide richtingen, voor iedere bestuurder;
 de maatregel geldt niet voor fietsers en bestuurders van speed pedelecs.
Dit wordt gesignaleerd door:

- verkeersborden C3
- de verkeersborden worden aangevuld met onderborden M11

Artikel 7. Op de Sint-Bernadettestraat ter hoogte van huisnummer 462;
op de Sint-Bernadettestraat ter hoogte van huisnummer 464 geldt:
de bestuurders zijn verplicht rechts af te slaan;
de maatregel geldt niet voor fietsers.

Dit wordt gesignaleerd door:

- verkeersborden D1
- de verkeersborden worden aangevuld met onderborden M2

Artikel 8. Ter hoogte van de rotonde op het kruispunt van de Sint-Bernadettestraat met de Motorstraat en de Lourdesstraat geldt:
verplicht rondgaand verkeer. De bestuurders zijn verplicht de inrichting bestemd om het verkeer te leiden aan hun linkerhand te laten.

Op de openbare wegen die uitkomen op de rotonde op het kruispunt van de Sint-Bernadettestraat met de Motorstraat en de Lourdesstraat geldt:

- de bestuurders moeten voorrang verlenen;
- de plaats waar de bestuurders, zo nodig, moeten stoppen om voorrang te verlenen, wordt aangeduid.

Dit wordt gesignaleerd door:

- verkeersborden D5
- verkeersborden B1
- wegmarkeringen overeenkomstig art.76.2 van de wegcode

Artikel 9. Op de Sint-Bernadettestraat van huisnummer 590 tot huisnummer 506 aan de zuidelijke zijde van de weg;
op de Sint-Bernadettestraat van huisnummer 500 tot huisnummer 592 aan de noordelijke zijde van de weg geldt:

- het parkeren is verboden;
- het einde van de parkeerreglementering wordt aangeduid;
- het begin van de parkeerreglementering wordt aangeduid.

Dit wordt gesignaleerd door:

- verkeersborden E1
- de verkeersborden worden aangevuld met x-borden Xb, Xa

Artikel 10. Op de Sint-Bernadettestraat van huisnummer 8 tot huisnummer 184 aan de kant van de pare huisnummers geldt:

- het parkeren is verboden;
- het einde van de parkeerreglementering wordt aangeduid;
- het begin van de parkeerreglementering wordt aangeduid;
- de parkeerreglementering geldt over een afstand van meer dan 300 meter.

Dit wordt gesignaleerd door:

- verkeersborden E1
- de verkeersborden worden aangevuld met x-borden Xb, Xa, Xd

Artikel 11. Op de Sint-Bernadettestraat ter hoogte van huisnummer 77 geldt:

het parkeren is toegelaten;

het parkeren is voorbehouden voor voertuigen waarop de parkeerkaart voor autodelen is aangebracht;

de parkeerreglementering geldt over een afstand van 5,5 m.

Dit wordt gesignaleerd door:

- verkeersborden E9a

- de verkeersborden worden aangevuld met onderborden Type VII

- de verkeersborden worden aangevuld met x-borden Xc

Artikel 12. Op de Sint-Bernadettestraat van huisnummer 257 tot huisnummer 255;

op de Sint-Bernadettestraat ter hoogte van huisnummer 460;

op de Sint-Bernadettestraat ter hoogte van de zijkant van huisnummer 256;

op de Sint-Bernadettestraat ter hoogte van huisnummer 272;

op de Sint-Bernadettestraat ter hoogte van huisnummer 242A-242F geldt:

het parkeren is toegelaten;

het parkeren is voorbehouden voor de voertuigen die gebruikt worden door personen met een handicap;

de parkeerreglementering geldt over een afstand van 6 m.

Dit wordt gesignaleerd door:

- verkeersborden E9a

- de verkeersborden worden aangevuld met onderborden Type VIId

- de verkeersborden worden aangevuld met x-borden Xc

Artikel 13. Op de Sint-Bernadettestraat van huisnummer 245 tot huisnummer 243 geldt:

het parkeren is toegelaten;

het parkeren is voorbehouden voor de voertuigen die gebruikt worden door personen met een handicap;

de parkeerreglementering geldt over een afstand van 12 m.

Dit wordt gesignaleerd door:

- verkeersborden E9a

- de verkeersborden worden aangevuld met onderborden Type VIId

- de verkeersborden worden aangevuld met x-borden Xc

Artikel 14. Op de Sint-Bernadettestraat van de parkeerplaats rechtover huisnummers 548-558 tot de parkeerplaats rechtover huisnummers 536-546 geldt:

het parkeren is toegelaten;
het parkeren is voorbehouden voor de voertuigen die gebruikt worden door personen met een handicap;
het einde van de parkeerreglementering wordt aangeduid;
het begin van de parkeerreglementering wordt aangeduid.

Dit wordt gesignaleerd door:

- **verkeersborden E9a**
- **de verkeersborden worden aangevuld met onderborden Type VIId**
- **de verkeersborden worden aangevuld met x-borden Xb, Xa**

Artikel 15. Op de Sint-Bernadettestraat van huisnummer 242A-F tot huisnummer 220 geldt:

op de Sint-Bernadettestraat van huisnummer 296 tot huisnummer 272 geldt:

het (woon)erf wordt afgebakend. Het begin van het (woon)erf wordt aangeduid;
ook het einde van het (woon)erf wordt aangeduid.

Dit wordt gesignaleerd door:

- **verkeersborden F12a**
- **verkeersborden F12b**

Artikel 16. Op de Sint-Bernadettestraat van huisnummer 1 tot huisnummer 9 geldt:

het is iedere bestuurder verboden de onderbroken streep die het naderen van de doorlopende streep aankondigt te overschrijden, behalve om in te halen, om links af te slaan, om te keren of om van rijstrook te veranderen;

het is iedere bestuurder verboden de doorlopende streep te overschrijden, alsook links van de streep te rijden wanneer deze de twee rijrichtingen scheidt.

Dit wordt gesignaleerd door:

- **wegmarkeringen overeenkomstig art.72.3 van de wegcode**
- **wegmarkeringen overeenkomstig art.72.2 van de wegcode**

Artikel 17. Op de Sint-Bernadettestraat van huisnummer 1 tot huisnummer 15 aan de kant van de onpare huisnummers geldt:

fietsers en bestuurders van tweewielige bromfietsen klasse A moeten het fietspad volgen voor zover het rechts in hun rijrichting ligt.

Dit wordt gesignaleerd door:

- **wegmarkeringen overeenkomstig art.74 van de wegcode**

Artikel 18. Op de Sint-Bernadettestraat ter hoogte van huisnummer 181;

op de Sint-Bernadettestraat van huisnummer 182 tot huisnummer 184 aan de kant van de onpare huisnummers;

op de Sint-Bernadettestraat van huisnummer 626 tot het kruispunt met de Lourdesstraat aan de kant van de pare huisnummers;

op de Sint-Bernadettestraat van huisnummers 508-518 tot huisnummers 548-558 aan de oostelijke zijde van de weg;

op de Sint-Bernadettestraat van huisnummer 478 tot huisnummer 486A;
op de Sint-Bernadettestraat van huisnummer 466 tot huisnummer 476 geldt:
op de Sint-Bernadettestraat ter hoogte van huisnummer 61 geldt:
het parkeren op de rijbaan is verboden.

Dit wordt gesignaleerd door:

- wegmarkeringen overeenkomstig art.75.1.2° van de wegcode

Artikel 19. Op de Sint-Bernadettestraat ter hoogte van huisnummers 2-4;

op de Sint-Bernadettestraat ter hoogte van huisnummers 87-89;

op de Sint-Bernadettestraat ter hoogte van huisnummers 132-134;

op de Sint-Bernadettestraat ter hoogte van huisnummer 184;

op de Sint-Bernadettestraat ter hoogte van huisnummer 223;

op de Sint-Bernadettestraat ter hoogte van huisnummer 249;

op de Sint-Bernadettestraat ter hoogte van huisnummer 624;

op de Sint-Bernadettestraat ter hoogte van het kruispunt met de Motorstraat en de Lourdesstraat;

op de Sint-Bernadettestraat ter hoogte van huisnummer 102 geldt:

voetgangers moeten de oversteekplaats volgen om de rijbaan over te steken.

Dit wordt gesignaleerd door:

- wegmarkeringen overeenkomstig art.76.3 van de wegcode

Artikel 20. Op de Sint-Bernadettestraat ter hoogte van huisnummer 96, aan de andere kant van de weg,;

op de Sint-Bernadettestraat ter hoogte van huisnummer 102, aan de andere kant van de weg,;

op de Sint-Bernadettestraat ter hoogte van huisnummer 143;

op de Sint-Bernadettestraat ter hoogte van huisnummers 17-19;

op de Sint-Bernadettestraat ter hoogte van huisnummer 275 tot huisnummer 277 geldt:

bestuurders mogen niet rijden, stilstaan of parkeren op de markeringen.

Dit wordt gesignaleerd door:

- wegmarkeringen overeenkomstig art.77.4 van de wegcode

Artikel 21. Op de Sint-Bernadettestraat van huisnummer 120 tot huisnummers 130-130B;

op de Sint-Bernadettestraat van huisnummer 136 tot huisnummer 140;

op de Sint-Bernadettestraat van huisnummer 179 tot huisnummer 132-134;

op de Sint-Bernadettestraat van huisnummer 191-191A tot huisnummer 195;

op de Sint-Bernadettestraat van huisnummer 190 tot huisnummer 216;

op de Sint-Bernadettestraat van huisnummer 564 tot huisnummer 588;

op de Sint-Bernadettestraat ter hoogte van huisnummers 606-614;

op de Sint-Bernadettestraat van huisnummers 616-616A tot huisnummer 622;

op de Sint-Bernadettestraat van huisnummer 624 tot huisnummer 626;

op de Sint-Bernadettestraat van huisnummer 228 tot huisnummer 240;

op de Sint-Bernadettestraat van huisnummer 246 tot huisnummer 250;
op de Sint-Bernadettestraat van huisnummer 220 tot huisnummer 270;
op de Sint-Bernadettestraat van huisnummer 422 tot huisnummer 426;
op de Sint-Bernadettestraat van huisnummer 430 tot huisnummer 434;
op de Sint-Bernadettestraat van huisnummer 436 tot huisnummer 444;
op de Sint-Bernadettestraat van huisnummer 300 tot huisnummer 310;
op de Sint-Bernadettestraat van huisnummer 314 tot huisnummer 328;
op de Sint-Bernadettestraat van huisnummer 382 tot huisnummer 372;
op de Sint-Bernadettestraat van huisnummer 372 tot huisnummer 464;
op de Sint-Bernadettestraat van huisnummer 462 tot huisnummer 464;
op de Sint-Bernadettestraat van huisnummer 460 tot huisnummer 462;
op de Sint-Bernadettestraat van huisnummer 452 tot huisnummer 460;
op de Sint-Bernadettestraat ter hoogte van huisnummer 77 geldt:

voertuigen moeten parkeren binnen de afgebakende plaatsen.

Dit wordt gesignaleerd door:

- wegmarteringen overeenkomstig art.77.5 van de wegcode

Artikel 22. Op de Sint-Bernadettestraat ter hoogte van het kruispunt met de Motorstraat en de Lourdesstraat;

op de Sint-Bernadettestraat ter hoogte van huisnummers 602-604;

op de Sint-Bernadettestraat ter hoogte van huisnummer 598 geldt:

de bestuurders moeten het verkeersplateau dubbel voorzichtig en met matige snelheid naderen, zodat zij erover rijden met een snelheid die niet meer bedraagt dan 30 km per uur.

Dit wordt gesignaleerd door:

- een plateau

Artikel 23. Op de Sint-Bernadettestraat van de Sleutelbloemstraat tot Ombeekhof, op de fietsas, geldt:

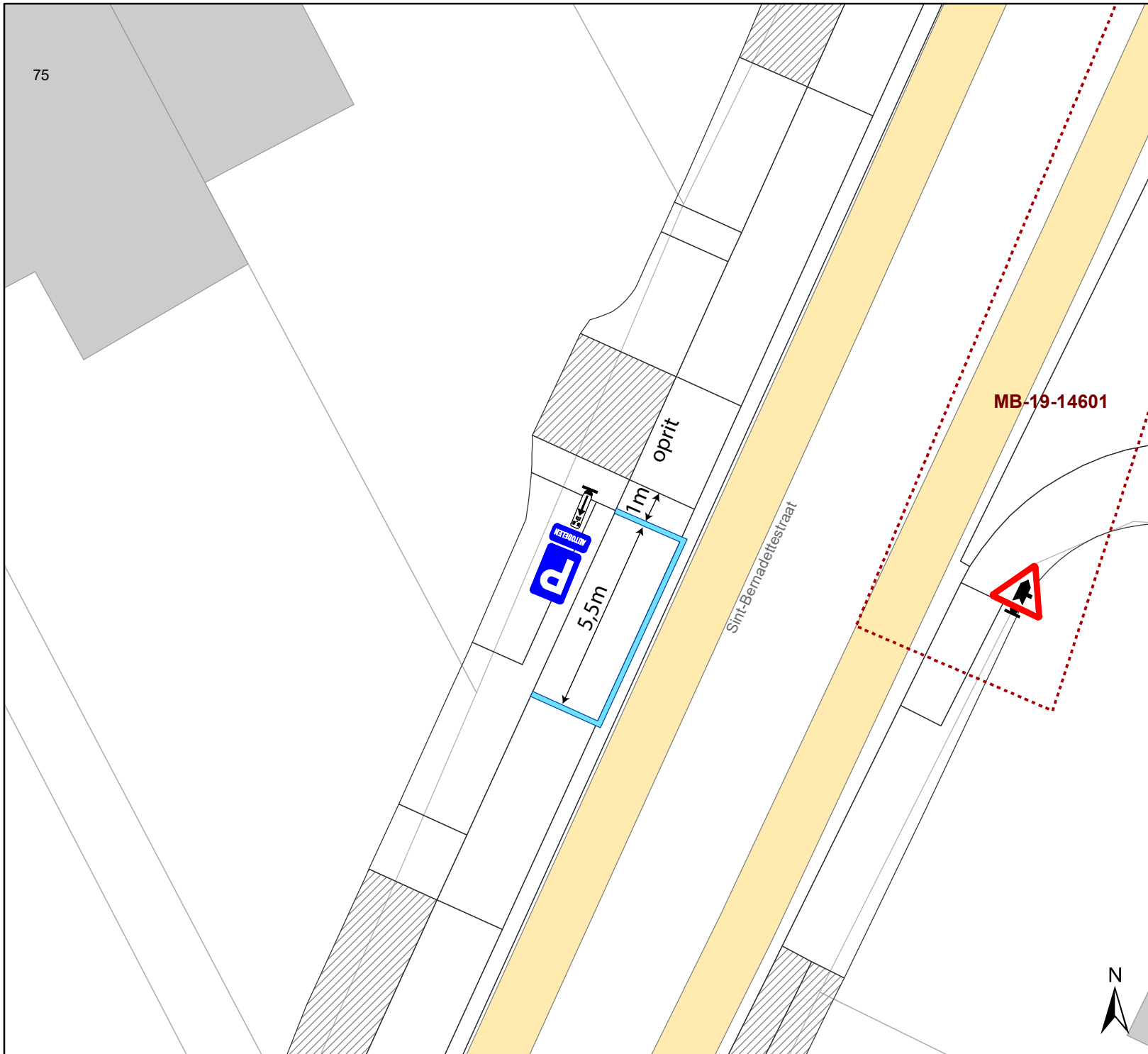
op de Sint-Bernadettestraat van huisnummer 210 tot huisnummer 216, aan de achterzijde, geldt:

het is iedere bestuurder verboden de doorlopende streep te overschrijden, alsook links van de streep te rijden wanneer deze de twee rijrichtingen scheidt.





Dit wordt gesignaleerd door:

- wegmarteringen overeenkomstig art.72.2 van de wegcode

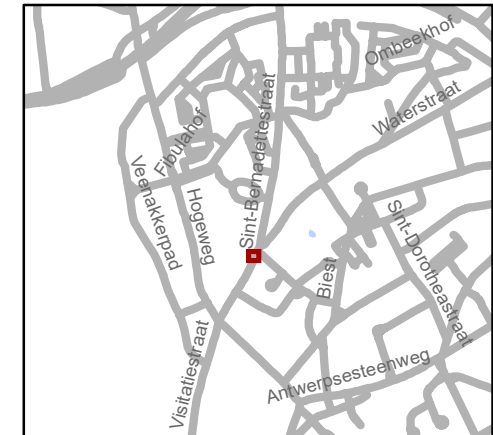
(einde reglement)



Legende

-  Bestaande verkeersborden
-  Geplande verkeersborden
-  Te verwijderen verkeersborden
-  Bestaande wegmarkeringen
-  Geplande wegmarkeringen
-  Te verwijderen wegmarkeringen

MB-19-14601



gent: Mobiliteitsbedrijf stad Gent
Verkeerstechnische taken

Sint-Bernadettestraat Autodelen

Dossiernummer P-198374

DATUM	SCHAAL	PLAN	P FORMAAT
3/06/2021	1/150	1/1	A4



(adjunct-) algemeen directeur

voorzitter

2021_CVB_07557 - Nieuw aanvullend reglement van de politie op het wegverkeer - gemeenteweg - Sint-Bernadettestraat - nieuwe parkeerplaatsen voorbehouden voor autodelen



QR Connect

Bekijk het document op
<https://qrconnect.stad.gent>
met code
pXUr-eKbN-X7Yn-QCpe