



2021_CVB_07286 Nieuw aanvullend reglement van de politie op het wegverkeer - gemeenteweg - Sint-Theresiastraat - regularisatie en nieuwe verkeersmaatregel - Goedkeuring

Beslissing: Goedgekeurd in besloten vergadering van 10 juni 2021

Zijn aanwezig bij de beslissing van dit punt:

de heer Mathias De Clercq, burgemeester-voorzitter
de heer Filip Watteeuw, schepenen; mevrouw Sofie Bracke, schepenen; mevrouw Elke Decruynaere, schepenen; mevrouw Astrid De Bruycker, schepenen; de heer Sami Souguir, schepenen; mevrouw Tine Heyse, schepenen; mevrouw Isabelle Heyndrickx, schepenen; mevrouw Annelies Storms, schepenen; de heer Bram Van Braeckevelt, schepenen; de heer Rudy Coddens, schepenen
mevrouw Mieke Hullebroeck, algemeen directeur; de heer Luc Kupers, adjunct-algemeendirecteur

Bevoegd: Filip Watteeuw

Betrokken: Mathias De Clercq

Juridisch kader

De volgende bepalingen zijn van toepassing inzake de bevoegdheid:

- De Nieuwe Gemeentewet 24 juni 1988, artikel 119;
- Het Decreet over het lokaal bestuur van 22 december 2017, artikel 41, 2°;
- Het Decreet van 16 mei 2008 betreffende de aanvullende reglementen op het wegverkeer en de plaatsing en bekostiging van verkeerstekens, artikel 4, § 1, 2de lid en artikel 5, § 1, 2de lid.
- Het gemeenteraadsbesluit van 14 december 2015, houdende de delegatie van de vaststellingsbevoegdheid inzake gemeentelijke aanvullende reglementen op het wegverkeer.

De beslissing wordt genomen op grond van:

- Wet betreffende de politie over het wegverkeer, gecoördineerd bij Koninklijk Besluit van 16 maart 1968;
- Decreet van 16 mei 2008 betreffende de aanvullende reglementen op het wegverkeer en de plaatsing en bekostiging van de verkeerstekens;
- Koninklijk Besluit van 1 december 1975 houdende algemeen reglement op de politie van het wegverkeer en van het gebruik van de openbare weg;
- Ministerieel Besluit van 11 oktober 1976 waarbij de minimumafmetingen en de bijzondere plaatsingsvoorwaarden van de verkeerstekens worden bepaald;
- Uitvoeringsbesluit van 23 januari 2009 betreffende de aanvullende reglementen op het wegverkeer en de plaatsing en bekostiging van de verkeerstekens;
- Omzendbrief MOB/2009/1 van 3 april 2009;

- Het reglement houdende de voorwaarden tot het toekennen van parkeerplaatsen voor personen met een handicap, goedgekeurd in de gemeenteraad van 25 april 2016.

Motivering

Met dit besluit wordt de bestaande toestand geregulariseerd en worden 2 nieuwe zebrapaden ingericht, 1 ter hoogte van de Port Arthurlaan en 1 ter hoogte van de Meulestedsesteenweg.

Bijgevoegde bijlage(n):

- Aanvullend reglement Sint-Theresiastraat dossier P-67433 (deel van de beslissing)
- Signalisatieplan Sint-Theresiastraat dossier P-67433 (deel van de beslissing)
- Historiek Sint-Theresiastraat dossier P-67433

Beslissing

Beslist het volgende:

Artikel 1:

Keurt goed het bijgevoegd aanvullend reglement van de politie op het wegverkeer betreffende de gemeenteweg Sint-Theresiastraat.

Aanvullend reglement van de politie op het wegverkeer - gemeenteweg – Sint-Theresiastraat

Goedgekeurd in het College van Burgemeester en Schepenen van

Bekendgemaakt op

Geldig vanaf

Referentienummer

Reglement

- Artikel 1.** Op de Sint-Theresiastraat van de Galvestonstraat tot de Meulesteedsesteenweg in de richting van de Meulesteedsesteenweg geldt:
- verboden rijrichting voor iedere bestuurder;
 - de maatregel geldt niet voor fietsers en bestuurders van tweewielige bromfietsen klasse A.
- In de tegenovergestelde richting geldt:
- toegelaten rijrichting op de openbare weg met eenrichtingsverkeer;
 - fietsers en tweewielige bromfietsen klasse A mogen in beide richtingen rijden.
- Dit wordt gesignaleerd door:
- verkeersborden C1
 - de verkeersborden worden aangevuld met onderborden M3
 - verkeersborden F19
 - de verkeersborden worden aangevuld met onderborden M5
- Artikel 2.** Op de Sint-Theresiastraat vanaf de Port Arthurlaan in de richting van de Galvestonstraat geldt:
- de toegang is verboden voor bestuurders van voertuigen waarvan de massa in beladen toestand hoger is dan 3,5 ton;
 - de maatregel geldt niet voor plaatselijk verkeer.
- Dit wordt gesignaleerd door:
- verkeersborden C21
 - de verkeersborden worden aangevuld met onderborden Type IV
- Artikel 3.** Op de Sint-Theresiastraat van huisnummer 5-7 tot huisnummer 11 aan de kant van de onpare huisnummers geldt:
- het parkeren op de rijbaan is verboden.
- Dit wordt gesignaleerd door:
- wegmarkeringen overeenkomstig art.75.1.2° van de wegcode

Artikel 4. Op de Sint-Theresiastraat ter hoogte van het kruispunt met de Meulesteedsesteenweg geldt:

op de Sint-Theresiastraat ter hoogte van het kruispunt met de Port Arthurlaan geldt: voetgangers moeten de oversteekplaats volgen om de rijbaan over te steken.

Dit wordt gesignaleerd door:

- wegmarkeringen overeenkomstig art.76.3 van de wegcode

Artikel 5. Op de Sint-Theresiastraat ter hoogte van de Koggestraat, op beide takken geldt:

op de Sint-Theresiastraat ter hoogte van de Meulesteedsesteenweg geldt: bestuurders mogen niet rijden, stilstaan of parkeren op de markeringen.

Dit wordt gesignaleerd door:

- wegmarkeringen overeenkomstig art.77.4 van de wegcode

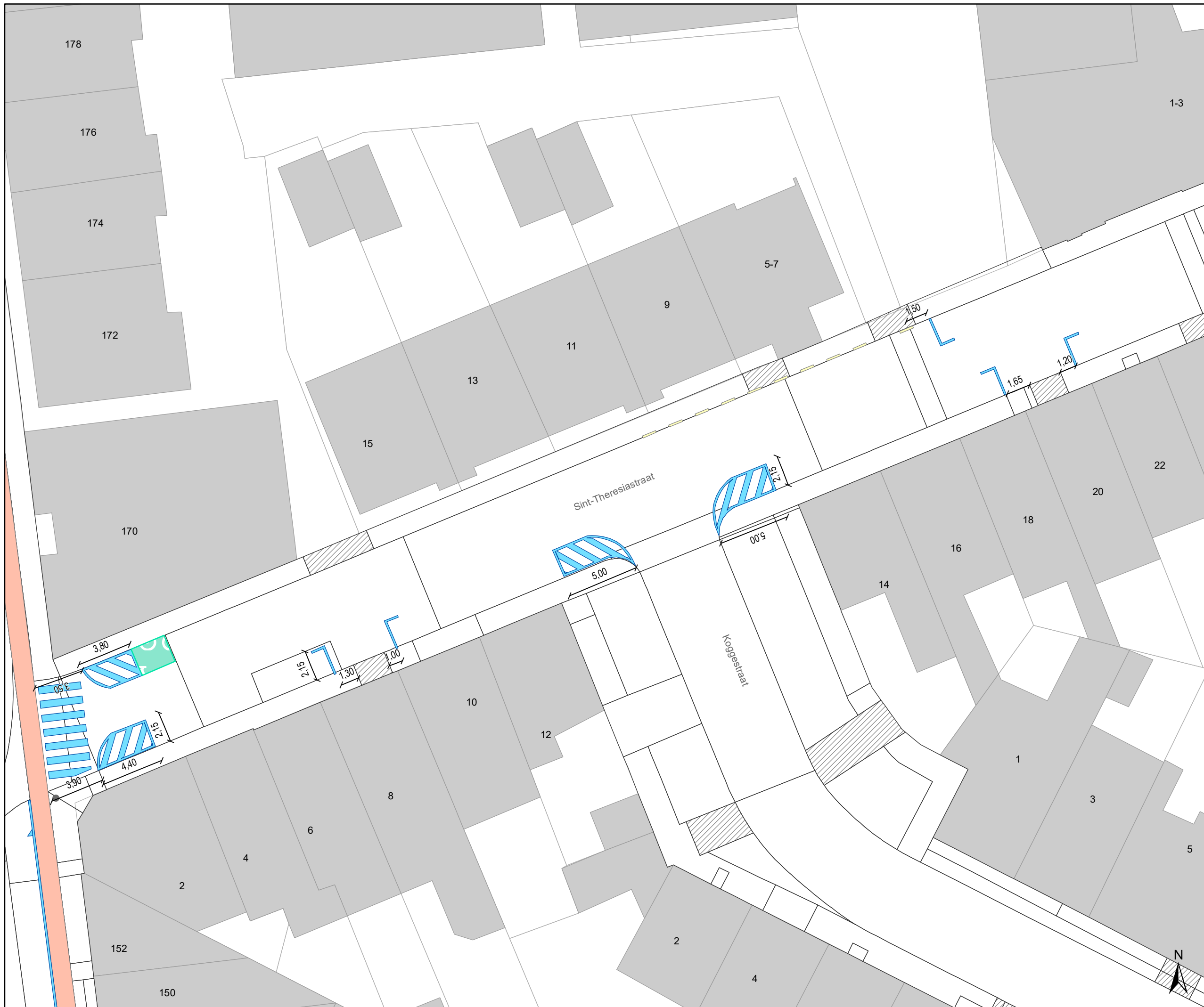
Artikel 6. Op de Sint-Theresiastraat ter hoogte van huisnummer 8; 5-7; 20 geldt:

voertuigen moeten parkeren binnen de afgebakende plaatsen.




Dit wordt gesignaleerd door:

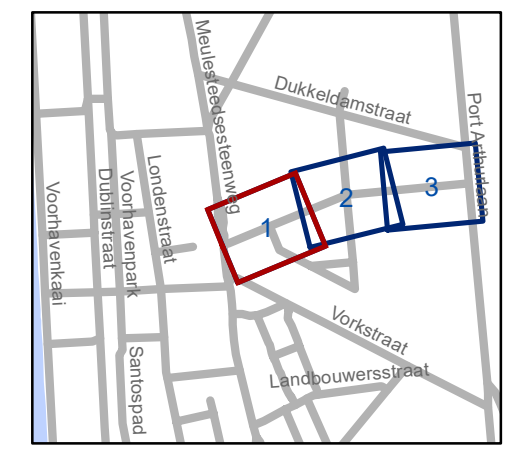
- wegmarkeringen overeenkomstig art.77.5 van de wegcode

(einde reglement)



Legende

-  Bestaande wegmarkeringen
-  Geplande wegmarkeringen
-  Te verwijderen wegmarkeringen






gent: Mobiliteitsbedrijf stad Gent
Verkeerstechnische taken

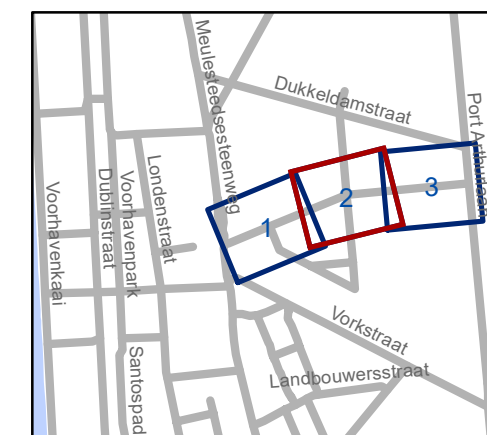
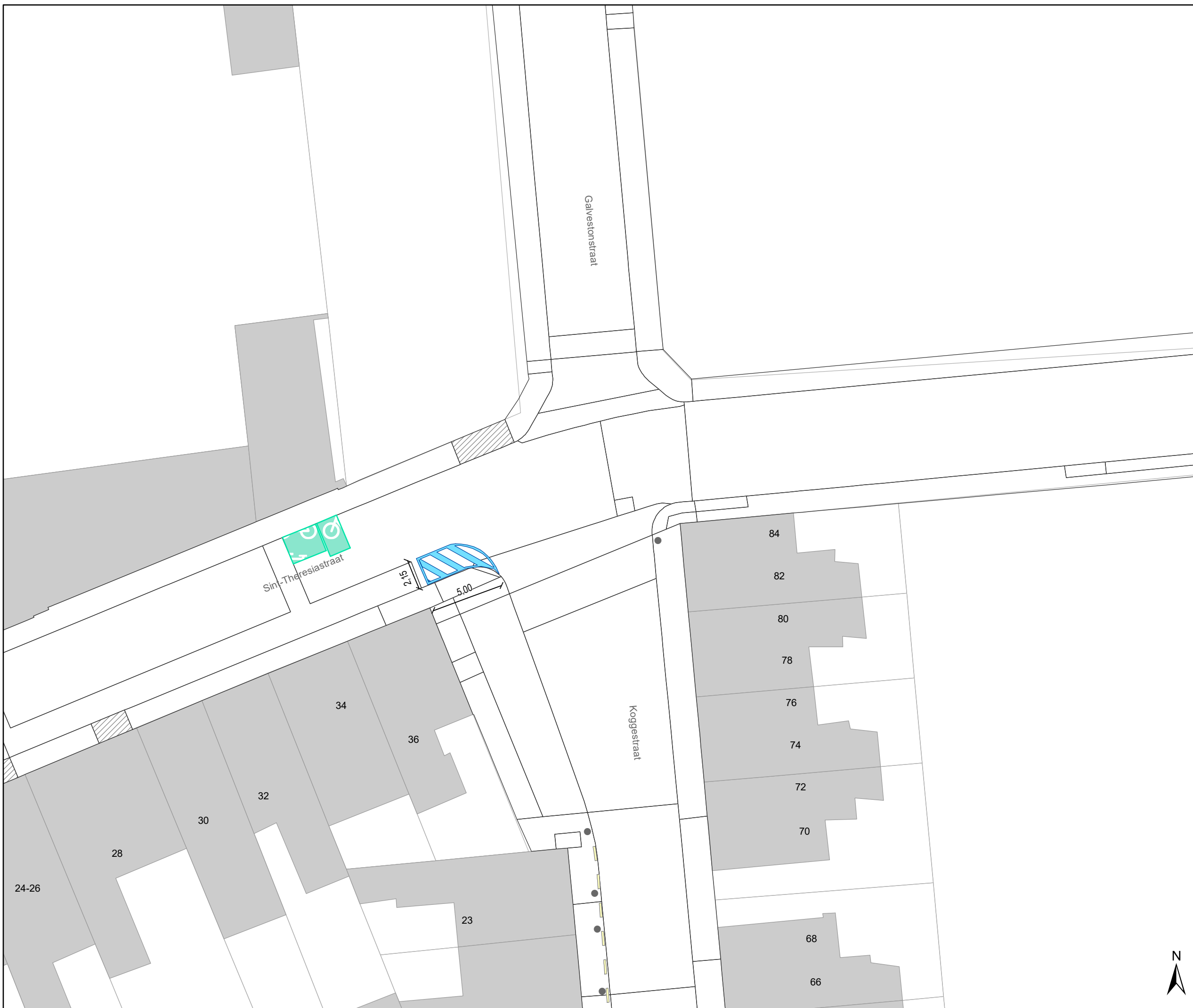
Sint-Theresiastraat TOP

Dossiernummer P-67433

DATUM	SCHAAL	PLAN	P FORMAAT
1/04/2021	1/250	1/3	A3

Legende

-  Bestaande wegmarkeringen
-  Geplande wegmarkeringen
-  Te verwijderen wegmarkeringen



gent: Mobiliteitsbedrijf stad Gent
Verkeerstechnische taken

Sint-Theresiastraat TOP




Dossiernummer P-67433

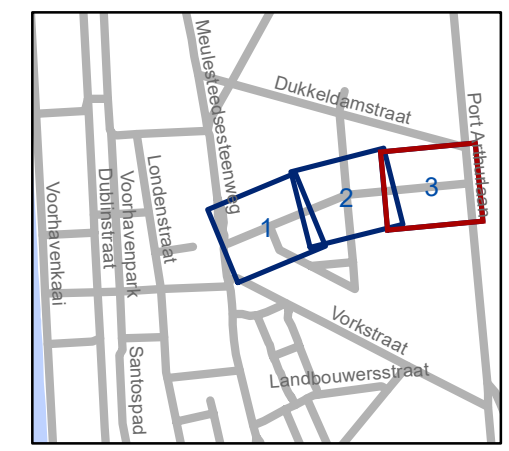
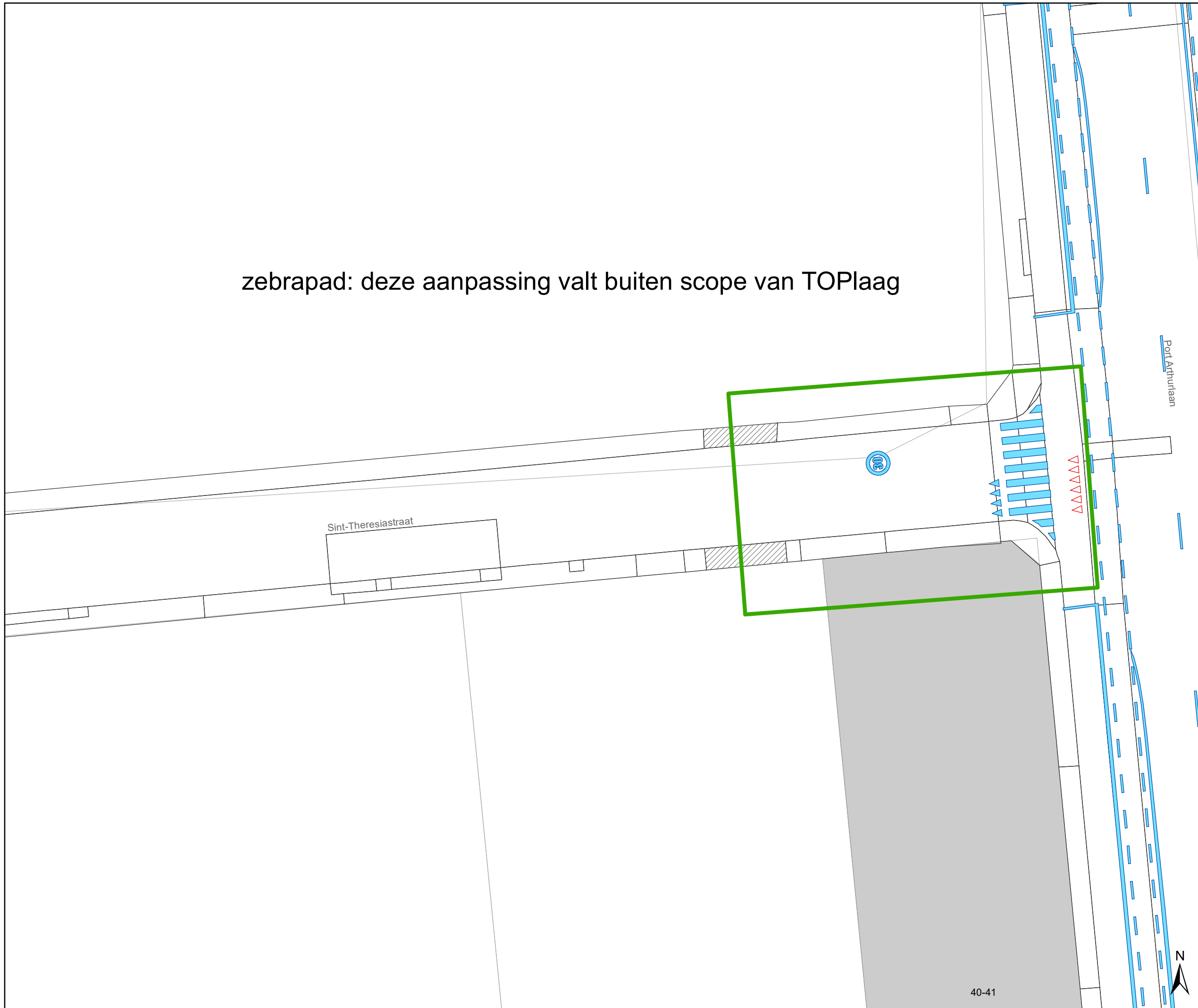
DATUM	SCHAAL	PLAN	P FORMAAT
1/04/2021	1/250	2/3	A3



zebrapad: deze aanpassing valt buiten scope van TOPlaag

Legende

-  Bestaande wegmarkeringen
-  Geplande wegmarkeringen
-  Te verwijderen wegmarkeringen



gent: Mobiliteitsbedrijf stad Gent
Verkeerstechnische taken

Sint-Theresiastraat TOP

Dossiernummer P-67433

DATUM	SCHAAL	PLAN	P FORMAAT
1/04/2021	1/250	3/3	A3

40-41



(adjunct-) algemeen directeur

voorzitter

2021_CVB_07286 - Nieuw aanvullend reglement van de politie op het wegverkeer - gemeenteweg - Sint-Theresiastraat - regularisatie en nieuwe verkeersmaatregel



QR Connect

Bekijk het document op
<https://qrconnect.stad.gent>
met code
k8mp-H8E3-V7n8-eCCR