



2021_CVB_06601 Nieuw aanvullend reglement van de politie op het wegverkeer - gemeenteweg - Varendrieskouter - nieuwe verkeersmaatregelen - Goedkeuring

Beslissing: Goedgekeurd in besloten vergadering van 27 mei 2021

Zijn aanwezig bij de beslissing van dit punt:

de heer Mathias De Clercq, burgemeester-voorzitter
de heer Filip Watteeuw, schepenen; mevrouw Sofie Bracke, schepenen; mevrouw Elke Decruynaere, schepenen; mevrouw Astrid De Bruycker, schepenen; de heer Sami Souguir, schepenen; mevrouw Tine Heyse, schepenen; mevrouw Isabelle Heyndrickx, schepenen; mevrouw Annelies Storms, schepenen; de heer Bram Van Braeckevelt, schepenen; de heer Rudy Coddens, schepenen
mevrouw Mieke Hullebroeck, algemeen directeur; de heer Luc Kupers, adjunct-algemeendirecteur

Bevoegd: Filip Watteeuw

Betrokken: Mathias De Clercq

Juridisch kader

De volgende bepalingen zijn van toepassing inzake de bevoegdheid:

- De Nieuwe Gemeentewet 24 juni 1988, artikel 119;
- Het Decreet over het lokaal bestuur van 22 december 2017, artikel 41, 2°;
- Het Decreet van 16 mei 2008 betreffende de aanvullende reglementen op het wegverkeer en de plaatsing en bekostiging van verkeerstekens, artikel 4, § 1, 2de lid en artikel 5, § 1, 2de lid.
- Het gemeenteraadsbesluit van 14 december 2015, houdende de delegatie van de vaststellingsbevoegdheid inzake gemeentelijke aanvullende reglementen op het wegverkeer.

De beslissing wordt genomen op grond van:

- Wet betreffende de politie over het wegverkeer, gecoördineerd bij Koninklijk Besluit van 16 maart 1968;
- Decreet van 16 mei 2008 betreffende de aanvullende reglementen op het wegverkeer en de plaatsing en bekostiging van de verkeerstekens;
- Koninklijk Besluit van 1 december 1975 houdende algemeen reglement op de politie van het wegverkeer en van het gebruik van de openbare weg;
- Ministerieel Besluit van 11 oktober 1976 waarbij de minimumafmetingen en de bijzondere plaatsingsvoorwaarden van de verkeerstekens worden bepaald;
- Uitvoeringsbesluit van 23 januari 2009 betreffende de aanvullende reglementen op het wegverkeer en de plaatsing en bekostiging van de verkeerstekens;
- Omzendbrief MOB/2009/1 van 3 april 2009;

- Het reglement houdende de voorwaarden tot het toekennen van parkeerplaatsen voor personen met een handicap, goedgekeurd in de gemeenteraad van 25 april 2016.

Motivering

Bij dit collegebesluit worden in het kader van het invoeren van fietssuggestiestroken volgende nieuwe maatregelen getroffen: het signaleren van halvelings parkeren met een F9a, zo houden we 1m50 vrije ruimte voor voetgangers. Daarnaast worden een E1, B1 en B15 voorzien om een veilig en vlot verloop van het verkeer te verzekeren. Voor het deel tussen de onderdoorgang en de parking van het station Drongen is gekozen voor een breedte van 1m50 volgens de 'ontwerpwijzer fss'. Tussen de Schuiterstraat en de parking van het station Drongen verbreedt de weg, maar kiezen we ervoor om de uniformiteit te bewaren en daarom de breedte van 1m50 aan te houden.

Bij collegebesluit van 24 oktober 2019 werd de bestaande toestand geregulariseerd en er werden twee nieuwe verkeersmaatregelen ingevoerd. De eerste nieuwe maatregel betreft de verwijdering van twee snelheidsbeperkingsborden in de bebouwde kom. Als tweede nieuwe maatregel werd voorrangssignalisatie voorzien. Er wordt een voorrangsbord geplaatst aan het kruispunt met de Deinse Horsweg.

Bijgevoegde bijlage(n):

- Aanvullende reglement Varendrieskouter dossier MB-20-03689 (deel van de beslissing)
- Signalisatieplan Varendrieskouter dossier MB-20-03689 (deel van de beslissing)
- Historiek Varendrieskouter Dossier MB-20-03689

Beslissing

Beslist het volgende:

Artikel 1:

Heft op het aanvullend reglement van de politie op het wegverkeer betreffende de gemeenteweg Varendrieskouter, goedgekeurd in zitting van 24 oktober 2019, van zodra het nieuwe reglement in werking treedt.

Artikel 2:

Keurt goed het bijgevoegd aanvullend reglement van de politie op het wegverkeer betreffende de gemeenteweg Varendrieskouter.

Aanvullend reglement van de politie op het wegverkeer - gemeenteweg – Varendrieskouter

Goedgekeurd in het College van Burgemeester en Schepenen van

Bekendgemaakt op

Geldig vanaf

Referentienummer

Reglement

- Artikel 1.** Op de fietstunnel tegenover huisnummer 107 van de Varendrieskouter ter hoogte van het kruispunt met de Varendrieskouter;
op de de zijtak van de Varendrieskouter ter hoogte van het kruispunt met de Varendrieskouter geldt:
de bestuurders moeten voorrang verlenen;
de plaats waar de bestuurders, zo nodig, moeten stoppen om voorrang te verlenen, wordt aangeduid.
Dit wordt gesignaleerd door:
- verkeersborden B1
- wegmarkeringen overeenkomstig art.76.2 van de wegcode
- Artikel 2.** Op de Varendrieskouter ter hoogte van het kruispunt met de Deinse Horsweg;
op de Varendrieskouter ter hoogte van het kruispunt met de zijtak van de Varendrieskouter geldt:
de bestuurders hebben voorrang.
Dit wordt gesignaleerd door:
- verkeersborden B15
- Artikel 3.** Op de Varendrieskouter vanaf de doorsteek tussen huisnummer 52 en huisnummer 54 in de richting van de Flonkedreef;
op de Varendrieskouter vanaf de fietstunnel tegenover huisnummer 107 in de richting van Treinstraat geldt:
de toegang is verboden in beide richtingen, voor iedere bestuurder;
de maatregel geldt niet voor fietsers.
Dit wordt gesignaleerd door:
- verkeersborden C3
- de verkeersborden worden aangevuld met onderborden M2
- Artikel 4.** Op de Varendrieskouter van huisnummer 199 tot huisnummer 219 in beide richtingen geldt:
het is verboden voor bestuurders sneller te rijden dan 50 km per uur.
Dit wordt gesignaleerd door:
- verkeersborden C43

- Artikel 5.** Op de Varendrieskouter ter hoogte van de middenberm tussen huisnummer 3 en huisnummer 53 geldt:
de bestuurders zijn verplicht de hindernis langs rechts voorbij te rijden.
Dit wordt gesignaleerd door:
- verkeersborden D1
- Artikel 6.** Op de Varendries van huisnummer 80 tot het kruispunt met de Bollewerkstraat aan de kant van de pare huisnummers;
op de Varendrieskouter van huisnummer 163 tot huisnummer 131 aan de kant van de onpare huisnummers;
op de Varendrieskouter van de fietstunnel tegenover huisnummer 107 tot huisnummer 56 aan de kant van de pare huisnummers geldt:
het parkeren is verboden;
het einde van de parkeerreglementering wordt aangeduid;
het begin van de parkeerreglementering wordt aangeduid;
de parkeerreglementering geldt over een afstand van meer dan 300 meter.
Dit wordt gesignaleerd door:
- verkeersborden E1
- de verkeersborden worden aangevuld met x-borden Xb, Xa, Xd
- Artikel 7.** Op de Varendrieskouter van huisnummer 179 tot het kruispunt met de Bollewerkstraat aan de kant van de onpare huisnummers;
op de Varendrieskouter van huisnummer 56 tot huisnummer 80 aan de kant van de pare huisnummers;
op de Varendrieskouter van huisnummer 131 tot het kruispunt met de Bollewerkstraat aan de kant van de onpare huisnummers geldt:
het is verplicht te parkeren deels op de berm of op het trottoir;
het einde van de parkeerreglementering wordt aangeduid;
het begin van de parkeerreglementering wordt aangeduid;
de parkeerreglementering geldt over een afstand van meer dan 300 meter.
Dit wordt gesignaleerd door:
- verkeersborden E9f
- de verkeersborden worden aangevuld met x-borden Xb, Xa, Xd
- Artikel 8.** Op de Varendrieskouter van huisnummer 1 tot het kruispunt met de Deinse Horsweg;
op de Varendrieskouter van huisnummer 55 tot huisnummer 57 geldt:
het is iedere bestuurder verboden de onderbroken streep te overschrijden, behalve om in te halen, om links af te slaan, om te keren of om van rijstrook te veranderen.
Dit wordt gesignaleerd door:
- wegmarkeringen overeenkomstig art.72.3 van de wegcode
- Artikel 9.** Op de Varendrieskouter van huisnummer 76 tot huisnummer 82;
op de Varendrieskouter vanaf huisnummer 103 over een lengte van 25 meter geldt:
het is iedere bestuurder verboden de onderbroken streep die het naderen van de doorlopende streep aankondigt te overschrijden, behalve om in te halen, om links af te slaan, om te keren of om van rijstrook te veranderen;
het is iedere bestuurder verboden de doorlopende streep te overschrijden, alsook links van de

streep te rijden wanneer deze de twee rijrichtingen scheidt.

Dit wordt gesignaleerd door:

- wegmarkeringen overeenkomstig art.72.3 van de wegcode
- wegmarkeringen overeenkomstig art.72.2 van de wegcode

Artikel 10. Op de Varendrieskouter van huisnummer 179 tot huisnummer 165 aan de kant van de onpare huisnummers;

op de Varendrieskouter van huisnummer 56 tot huisnummer 80 aan de kant van de pare huisnummers;

op de Varendrieskouter van huisnummer 131 tot huisnummer 127 aan de kant van de onpare huisnummers;

op de Varendrieskouter van huisnummer 125A tot het kruispunt met de Kapelakker aan de kant van de onpare huisnummers;

op de Varendrieskouter van het kruispunt van de Kapelakker tot na de oprit van huisnummer 107 aan de kant van de onpare huisnummers geldt:

de denkbeeldige rand van de rijbaan wordt aangeduid. Het deel van de openbare weg dat gelegen is aan de andere kant van deze streep is voorbehouden voor het stilstaan en parkeren, behalve op autosnelwegen en autowegen.

Dit wordt gesignaleerd door:

- wegmarkeringen overeenkomstig art.75.2 van de wegcode

Artikel 11. Op de Varendrieskouter ter hoogte van kruispunt met de Bollewerkstraat aan de kant van de onpare huisnummers;

op de Varendrieskouter ter hoogte van de oprit van huisnummer 107 geldt:

bestuurders mogen niet rijden, stilstaan of parkeren op de markeringen.

Dit wordt gesignaleerd door:

- wegmarkeringen overeenkomstig art.77.4 van de wegcode

Artikel 12. Op de Varendrieskouter van huisnummer 2 van de Kapelakker tot het kruispunt met de Bollewerkstraat geldt:

voertuigen moeten parkeren binnen de afgebakende plaatsen.

Dit wordt gesignaleerd door:

- wegmarkeringen overeenkomstig art.77.5 van de wegcode



(einde reglement)

Legende

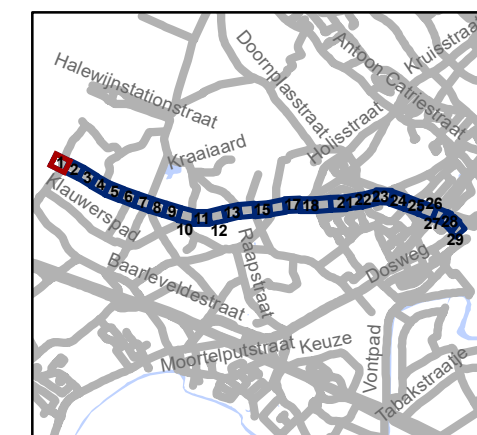
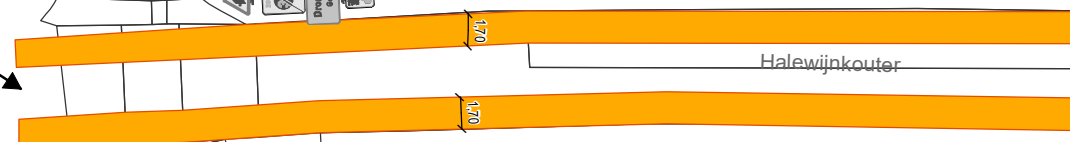
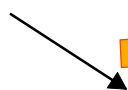
-  Bestaande verkeersborden
-  Geplande verkeersborden
-  Te verwijderen verkeersborden
-  Bestaande wegmarkeringen
-  Geplande wegmarkeringen
-  Te verwijderen wegmarkeringen

**Bij aanwezigheid van een goot
= fietssugestiestrook NAAST de goot**

Overige

-  Ander gepland dossier
-  bushalte

vloeiende overgang
naar de smallere FSS
van de gemeente Deinze



gent: Mobiliteitsbedrijf stad Gent
Verkeerstechnische taken







fietssugestiestrook Halewijnkouter-Varendrieskouter

Dossiernummer MB-20-03689

DATUM	SCHAAL	PLAN	P FORMAAT
4/05/2021	1/400	1/29	A3





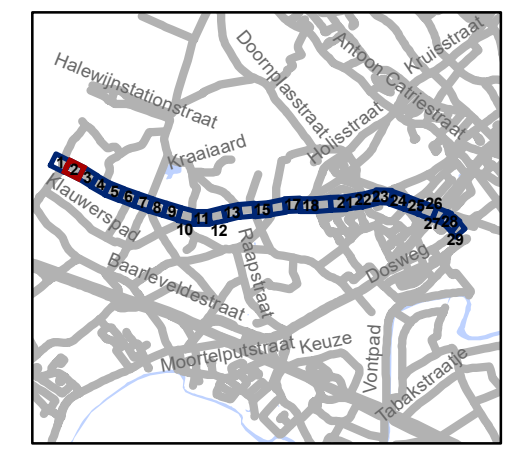
Legende

-  Bestaande verkeersborden
-  Geplande verkeersborden
-  Te verwijderen verkeersborden
-  Bestaande wegmarkeringen
-  Geplande wegmarkeringen
-  Te verwijderen wegmarkeringen

**Bij aanwezigheid van een goot
= fietssuggestiestrook NAAST de goot**

Overige

-  Ander gepland dossier
-  bushalte



gent: Mobiliteitsbedrijf stad Gent
Verkeerstechnische taken

fietssuggestiestrook Halewijnkouter-Varendrieskouter






Dossiernummer MB-20-03689

DATUM	SCHAAL	PLAN	P FORMAAT
4/05/2021	1/400	2/29	A3







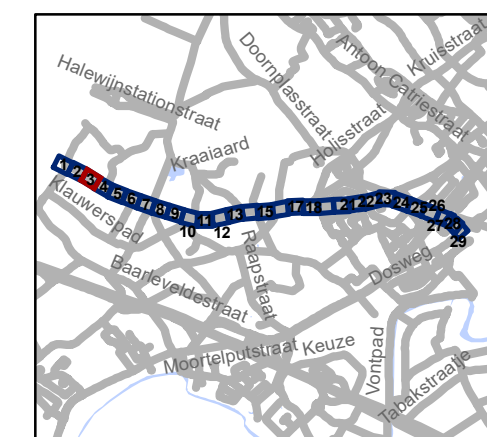
Legende

-  Bestaande verkeersborden
-  Geplande verkeersborden
-  Te verwijderen verkeersborden
-  Bestaande wegmarkeringen
-  Geplande wegmarkeringen
-  Te verwijderen wegmarkeringen

**Bij aanwezigheid van een goot
= fietssuggestiestrook NAAST de goot**

Overige

-  Ander gepland dossier
-  bushalte

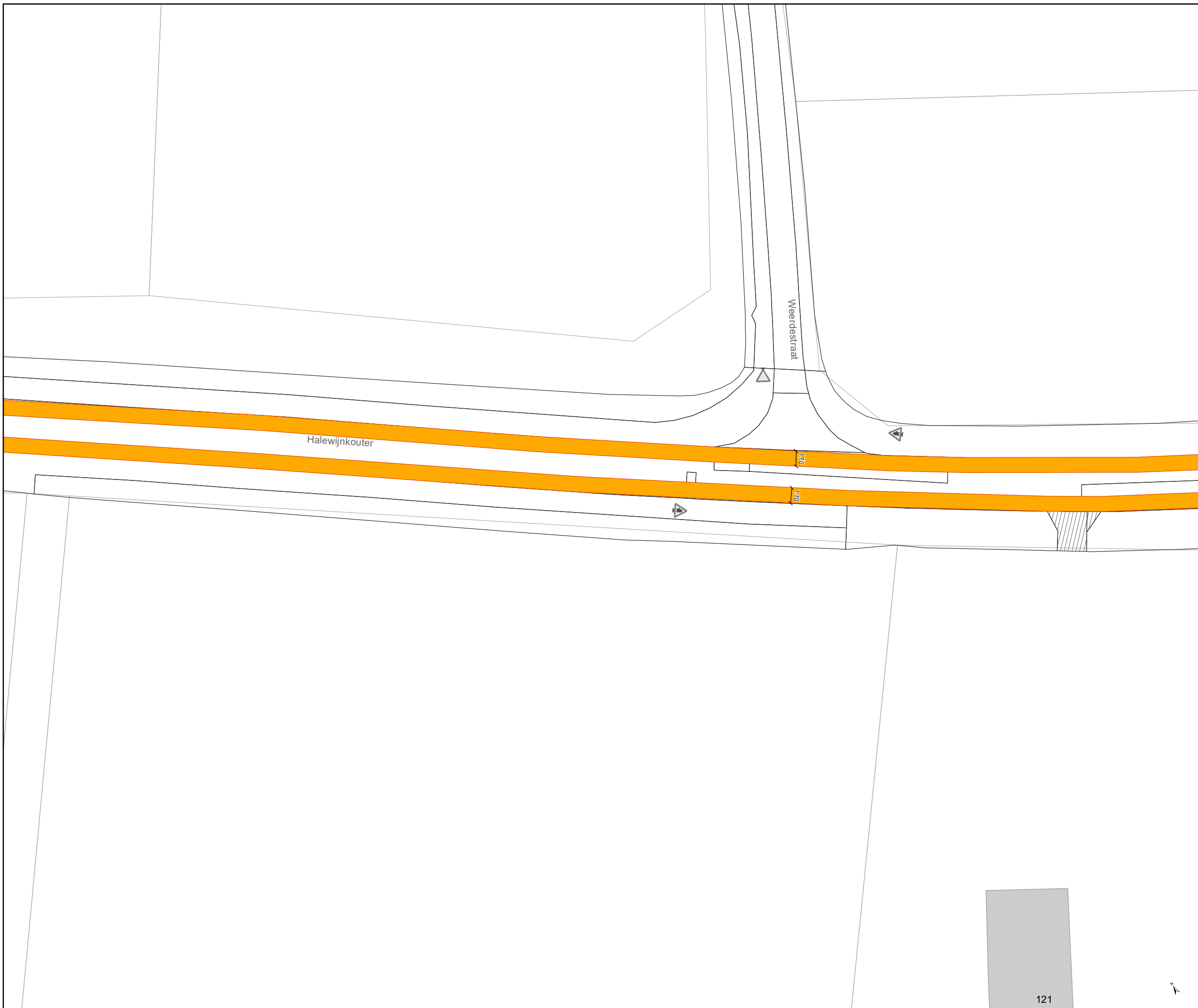


gent: Mobiliteitsbedrijf stad Gent
Verkeerstechnische taken

fietssuggestiestrook Halewijnkouter-Varendrieskouter

Dossiernummer MB-20-03689

DATUM	SCHAAL	PLAN	P FORMAAT
4/05/2021	1/400	3/29	A3





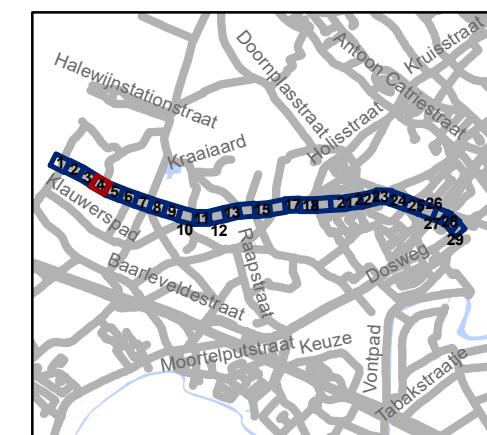
Legende

-  Bestaande verkeersborden
-  Geplande verkeersborden
-  Te verwijderen verkeersborden
-  Bestaande wegmarkeringen
-  Geplande wegmarkeringen
-  Te verwijderen wegmarkeringen

**Bij aanwezigheid van een goot
= fietssuggestiestrook NAAST de goot**

Overige

-  Ander gepland dossier
-  bushalte



gent: Mobiliteitsbedrijf stad Gent
Verkeerstechnische taken

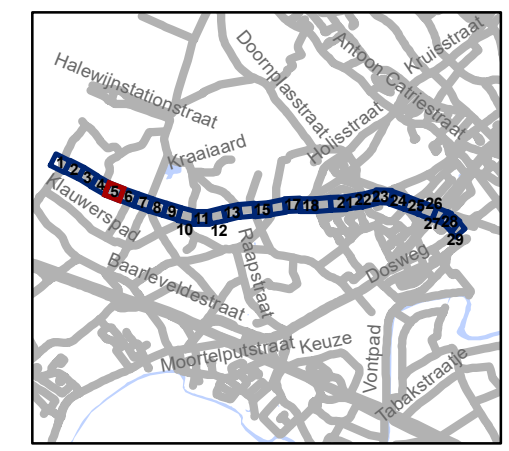
**fietssuggestiestrook
Halewijnkouter-Varendrieskouter**

Dossiernummer MB-20-03689

DATUM	SCHAAL	PLAN	P FORMAAT
4/05/2021	1/400	4/29	A3



- ### Legende
-  Bestaande verkeersborden
 -  Geplande verkeersborden
 -  Te verwijderen verkeersborden
 -  Bestaande wegmarkeringen
 -  Geplande wegmarkeringen
 -  Te verwijderen wegmarkeringen
- Bij aanwezigheid van een goot
= fietssuggestiestrook NAAST de goot**
- ### Overige
-  Ander gepland dossier
 -  bushalte





gent: Mobiliteitsbedrijf stad Gent
Verkeerstechnische taken

**fietssuggestiestrook
Halewijnkouter-Varendrieskouter**

Dossiernummer MB-20-03689



DATUM	SCHAAL	PLAN	P FORMAAT
4/05/2021	1/400	5/29	A3

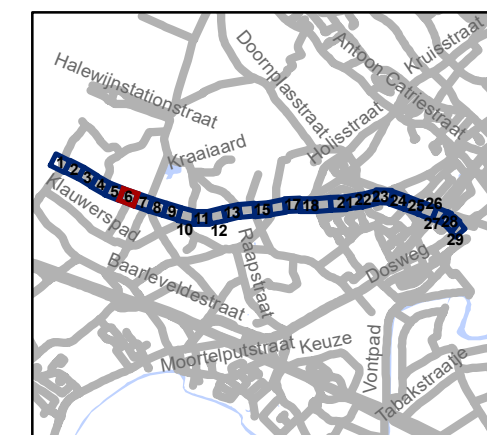
Legende

-  Bestaande verkeersborden
-  Geplande verkeersborden
-  Te verwijderen verkeersborden
-  Bestaande wegmarkeringen
-  Geplande wegmarkeringen
-  Te verwijderen wegmarkeringen

**Bij aanwezigheid van een goot
= fietssuggestiestrook NAAST de goot**

Overige

-  Ander gepland dossier
-  bushalte



gent: Mobiliteitsbedrijf stad Gent
Verkeerstechnische taken







**fietssuggestiestrook
Halewijnkouter-Varendrieskouter**

Dossiernummer MB-20-03689

DATUM	SCHAAL	PLAN	P FORMAAT
4/05/2021	1/400	6/29	A3



RIOLERINGSWERKEN - HALEWIJNSTRAAT - ADOLF LOOTENSSTRAAT - IH

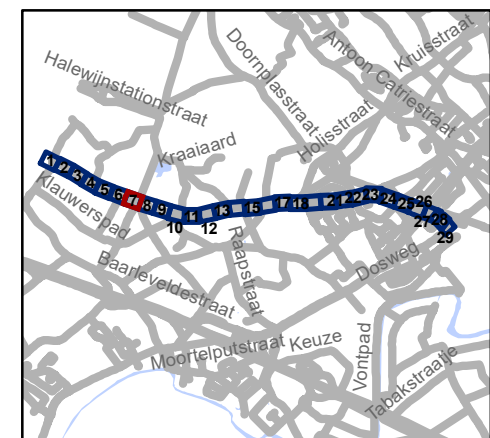
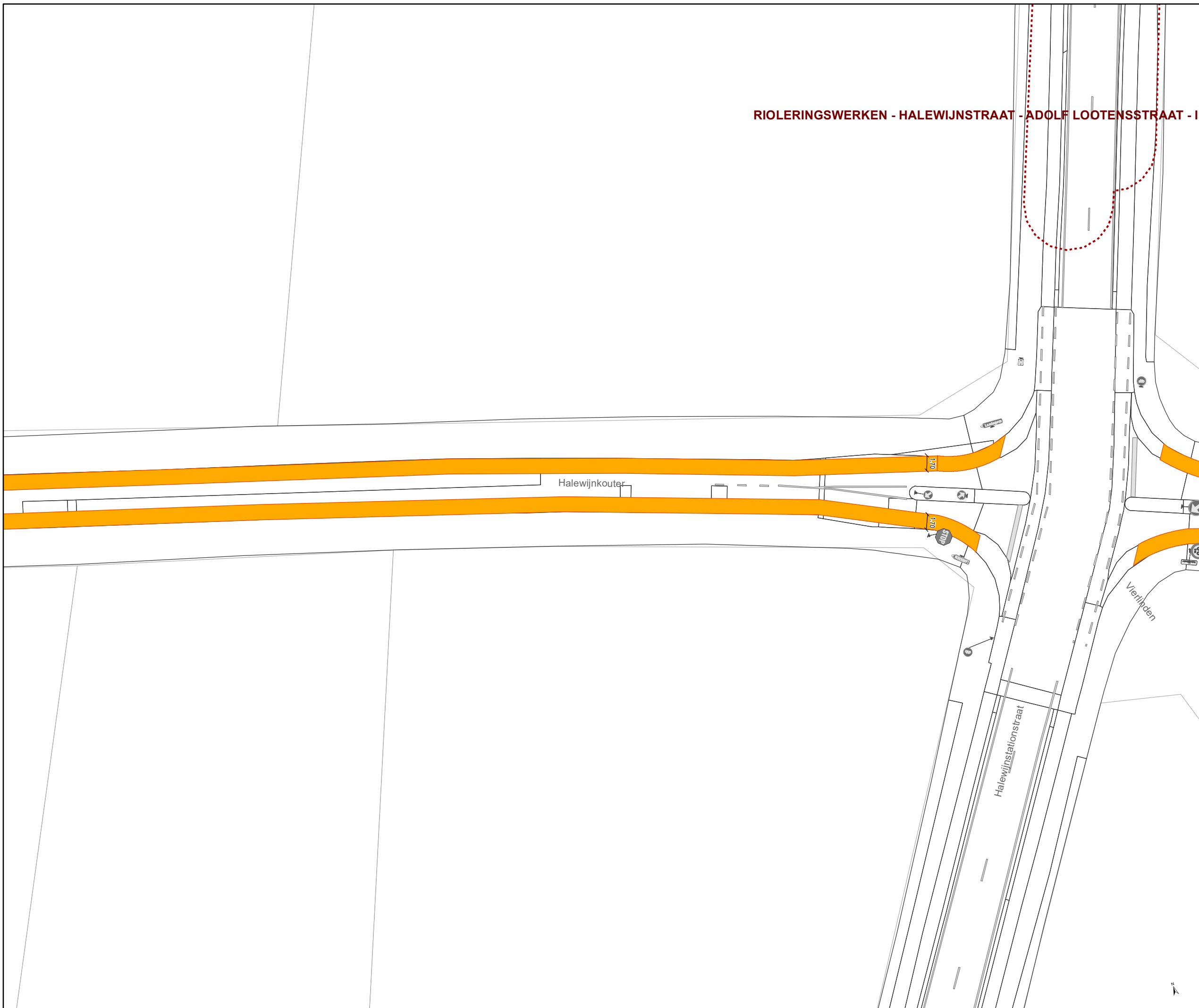
Legende

-  Bestaande verkeersborden
-  Geplande verkeersborden
-  Te verwijderen verkeersborden
-  Bestaande wegmarkeringen
-  Geplande wegmarkeringen
-  Te verwijderen wegmarkeringen

**Bij aanwezigheid van een goot
= fietssuggestiestrook NAAST de goot**

Overige

-  Ander gepland dossier
-  bushalte








gent: Mobiliteitsbedrijf stad Gent
Verkeerstechnische taken

**fietssuggestiestrook
Halewijnkouter-Varendrieskouter**

Dossiernummer MB-20-03689



DATUM	SCHAAL	PLAN	P FORMAAT
4/05/2021	1/400	7/29	A3

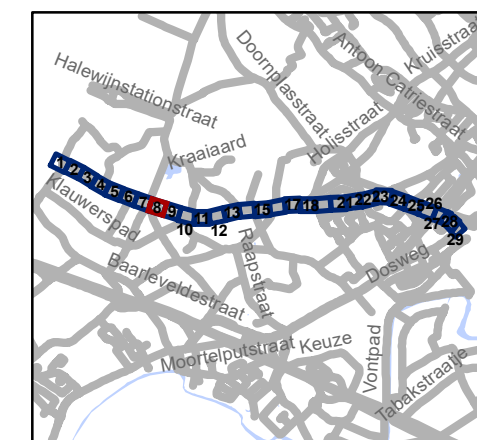

Legende

-  Bestaande verkeersborden
-  Geplande verkeersborden
-  Te verwijderen verkeersborden
-  Bestaande wegmarkeringen
-  Geplande wegmarkeringen
-  Te verwijderen wegmarkeringen

**Bij aanwezigheid van een goot
= fietssugestiestrook NAAST de goot**

Overige

-  Ander gepland dossier
-  bushalte



gent: Mobiliteitsbedrijf stad Gent
Verkeerstechnische taken





fietssugestiestrook Halewijnkouter-Varendrieskouter

Dossiernummer MB-20-03689

DATUM	SCHAAL	PLAN	P FORMAAT
4/05/2021	1/400	8/29	A3





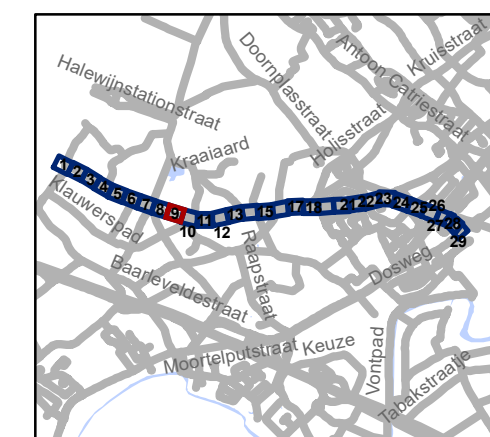
Legende

-  Bestaande verkeersborden
-  Geplande verkeersborden
-  Te verwijderen verkeersborden
-  Bestaande wegmarkeringen
-  Geplande wegmarkeringen
-  Te verwijderen wegmarkeringen

**Bij aanwezigheid van een goot
= fietssugestiestrook NAAST de goot**

Overige

-  Ander gepland dossier
-  bushalte





gent: Mobiliteitsbedrijf stad Gent
Verkeerstechnische taken

fietssugestiestrook Halewijnkouter-Varendrieskouter

Dossiernummer MB-20-03689



DATUM	SCHAAL	PLAN	P FORMAAT
4/05/2021	1/400	9/29	A3

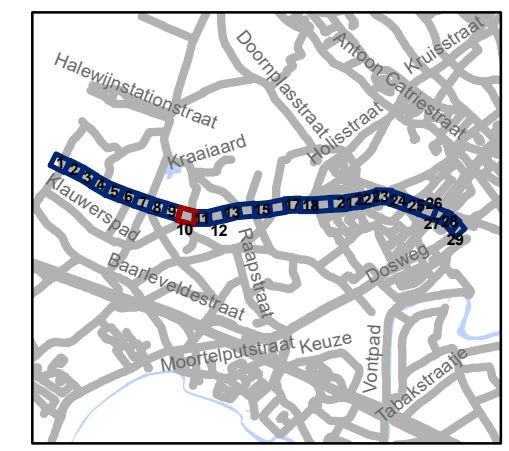
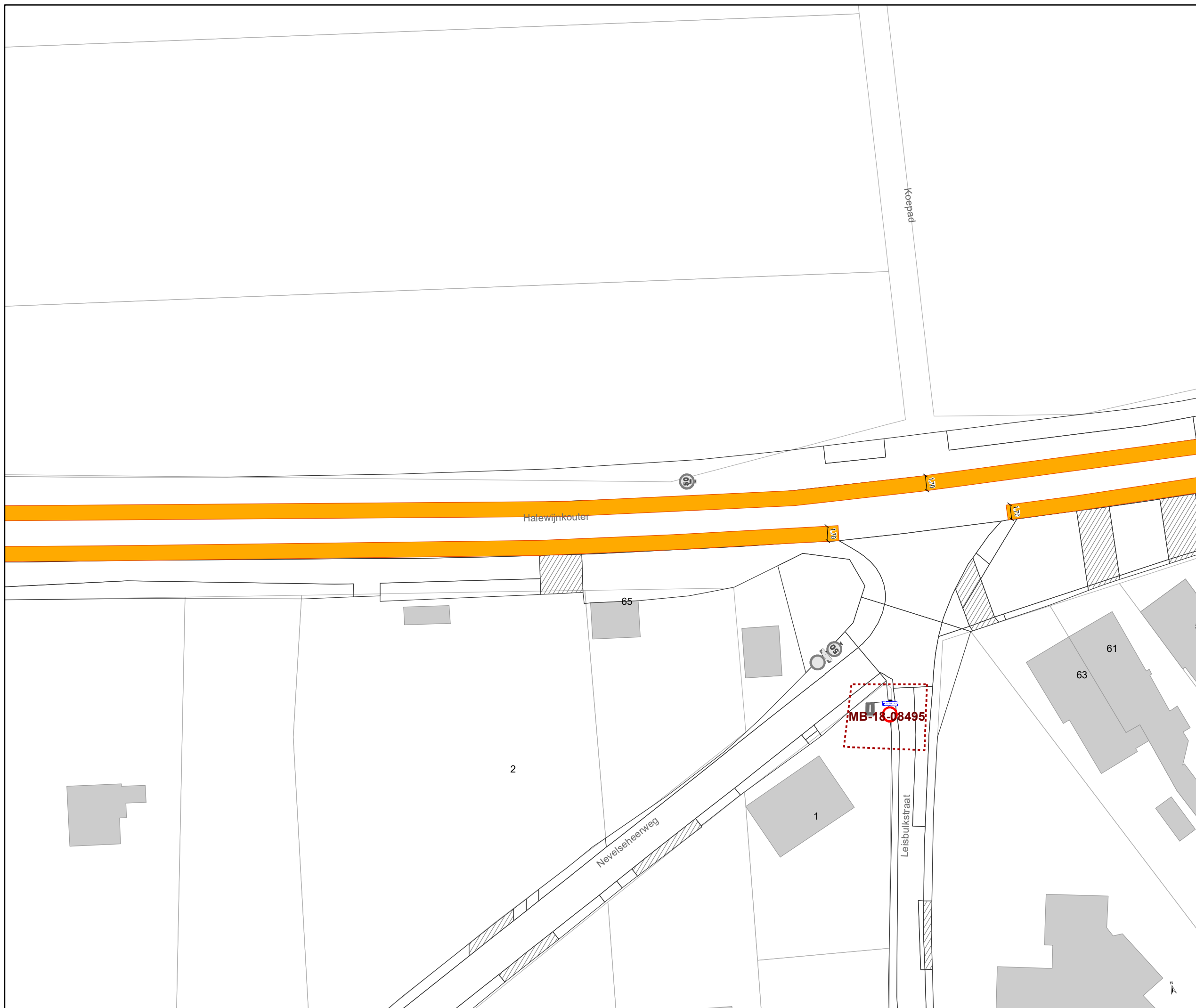
Legende

-  Bestaande verkeersborden
-  Geplande verkeersborden
-  Te verwijderen verkeersborden
-  Bestaande wegmarkeringen
-  Geplande wegmarkeringen
-  Te verwijderen wegmarkeringen

Bij aanwezigheid van een goot = fietssugestiestrook NAAST de goot

Overige

-  Ander gepland dossier
-  bushalte

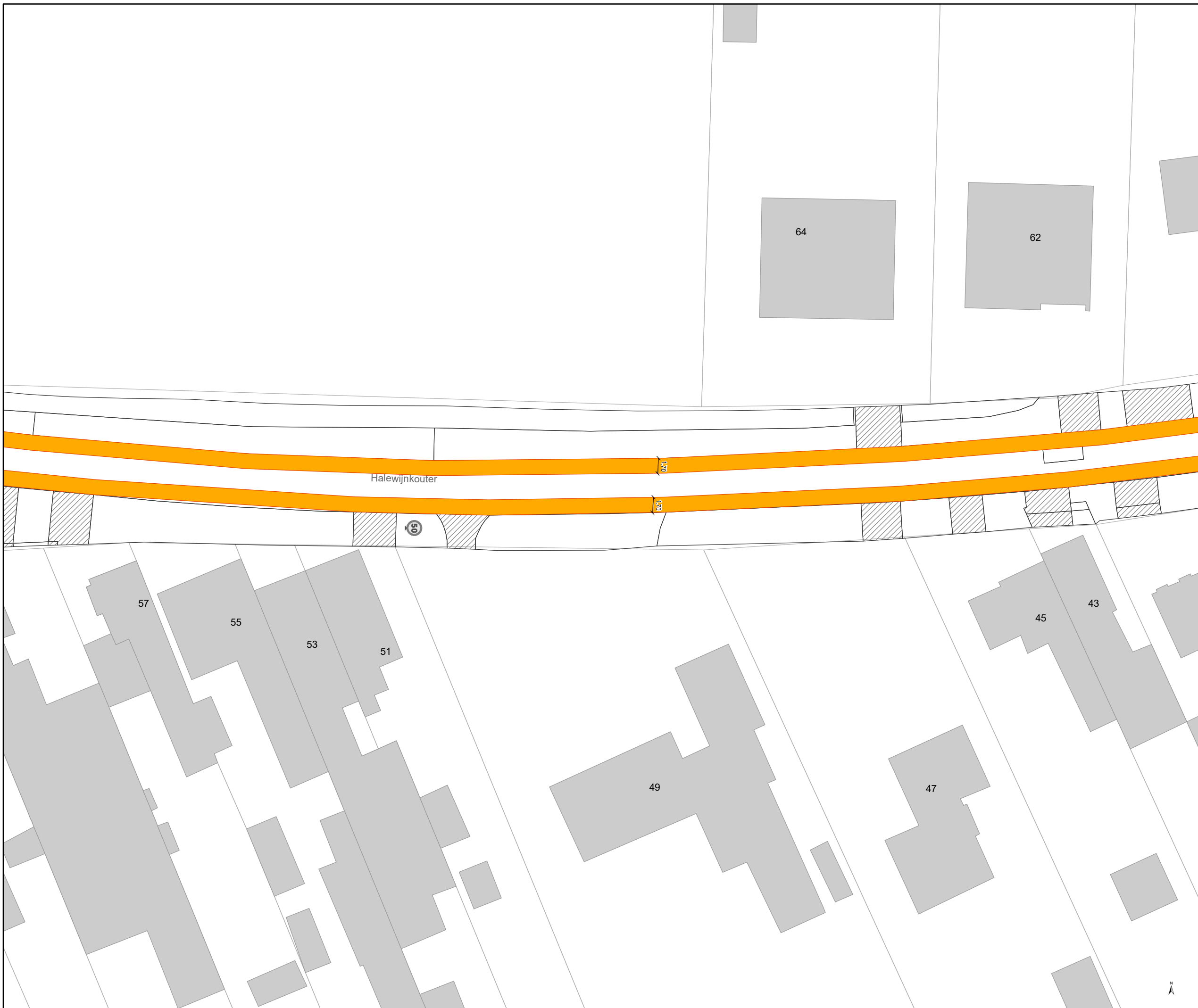


gent: Mobiliteitsbedrijf stad Gent
Verkeerstechnische taken

**fietssugestiestrook
Harewijnkouter-Varendrieskouter**

Dossiernummer MB-20-03689

DATUM	SCHAAL	PLAN	P FORMAAT
4/05/2021	1/400	10/29	A3





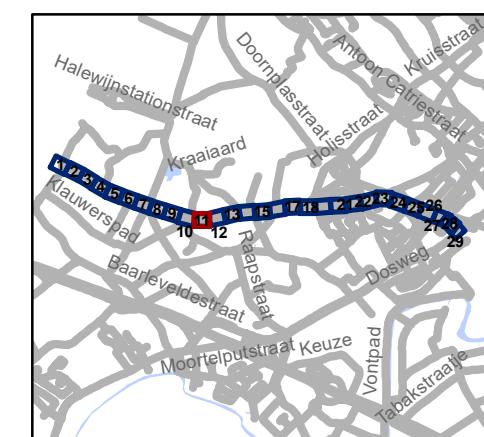
Legende

-  Bestaande verkeersborden
-  Geplande verkeersborden
-  Te verwijderen verkeersborden
-  Bestaande wegmarkeringen
-  Geplande wegmarkeringen
-  Te verwijderen wegmarkeringen

**Bij aanwezigheid van een goot
= fietssugestiestrook NAAST de goot**

Overige

-  Ander gepland dossier
-  bushalte

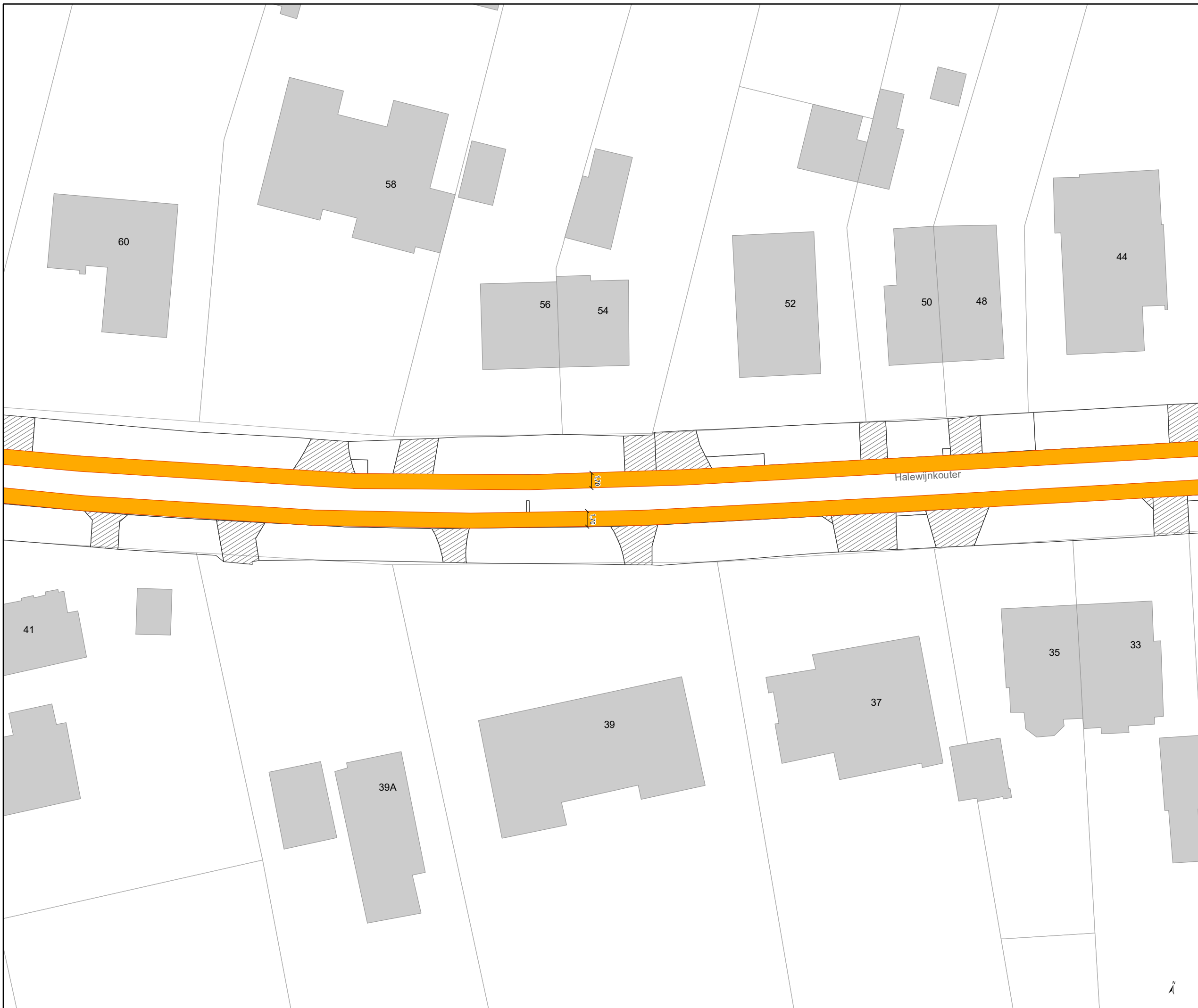


gent: Mobiliteitsbedrijf stad Gent
Verkeerstechnische taken







fietssugestiestrook Halewijnkouter-Varendrieskouter

Dossiernummer MB-20-03689

DATUM	SCHAAL	PLAN	P FORMAAT
4/05/2021	1/400	11/29	A3





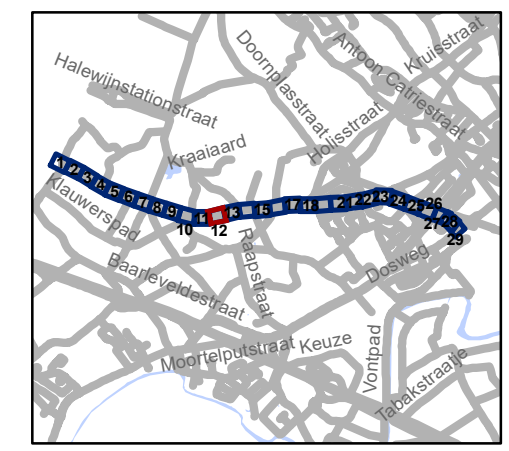
Legende

-  Bestaande verkeersborden
-  Geplande verkeersborden
-  Te verwijderen verkeersborden
-  Bestaande wegmarkeringen
-  Geplande wegmarkeringen
-  Te verwijderen wegmarkeringen

**Bij aanwezigheid van een goot
= fietssugestiestrook NAAST de goot**

Overige

-  Ander gepland dossier
-  bushalte



gent: Mobiliteitsbedrijf stad Gent
Verkeerstechnische taken







fietsugestiestrook Halewijnkouter-Varendrieskouter

Dossiernummer MB-20-03689

DATUM	SCHAAL	PLAN	P FORMAAT
4/05/2021	1/400	12/29	A3





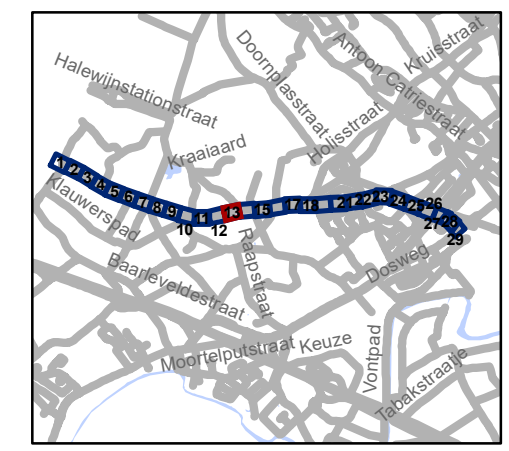
Legende

-  Bestaande verkeersborden
-  Geplande verkeersborden
-  Te verwijderen verkeersborden
-  Bestaande wegmarkeringen
-  Geplande wegmarkeringen
-  Te verwijderen wegmarkeringen

Bij aanwezigheid van een goot = fietssugestiestrook NAAST de goot

Overige

-  Ander gepland dossier
-  bushalte



gent: Mobiliteitsbedrijf stad Gent
Verkeerstechnische taken

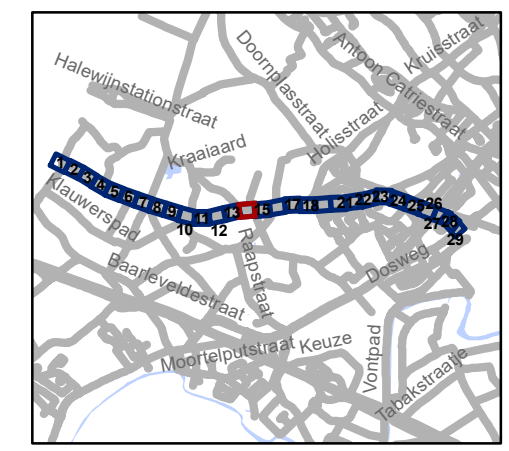
**fietssugestiestrook
Halewijnkouter-Varendrieskouter**

Dossiernummer MB-20-03689

DATUM	SCHAAL	PLAN	P FORMAAT
4/05/2021	1/400	13/29	A3



- ### Legende
- Bestaande verkeersborden
 - Geplande verkeersborden
 - Te verwijderen verkeersborden
 - Bestaande wegmarkeringen
 - Geplande wegmarkeringen
 - Te verwijderen wegmarkeringen
- Bij aanwezigheid van een goot = fietssugestiestrook NAAST de goot**
- Overige**
- Ander gepland dossier
 - bushalte



gent: Mobiliteitsbedrijf stad Gent
Verkeerstechnische taken

**fietssugestiestrook
Halewijnkouter-Varendrieskouter**

Dossiernummer MB-20-03689

DATUM	SCHAAL	PLAN	P FORMAAT
4/05/2021	1/400	14/29	A3



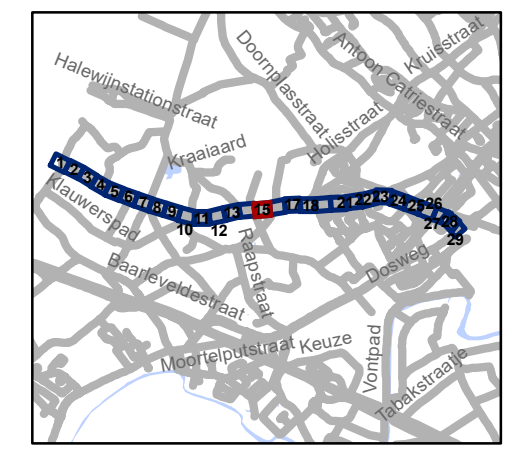
Legende

- Bestaande verkeersborden
- Geplande verkeersborden
- Te verwijderen verkeersborden
- Bestaande wegmarkeringen
- Geplande wegmarkeringen
- Te verwijderen wegmarkeringen

Bij aanwezigheid van een goot = fietssuggestiestrook NAAST de goot

Overige

- Ander gepland dossier
- bushalte

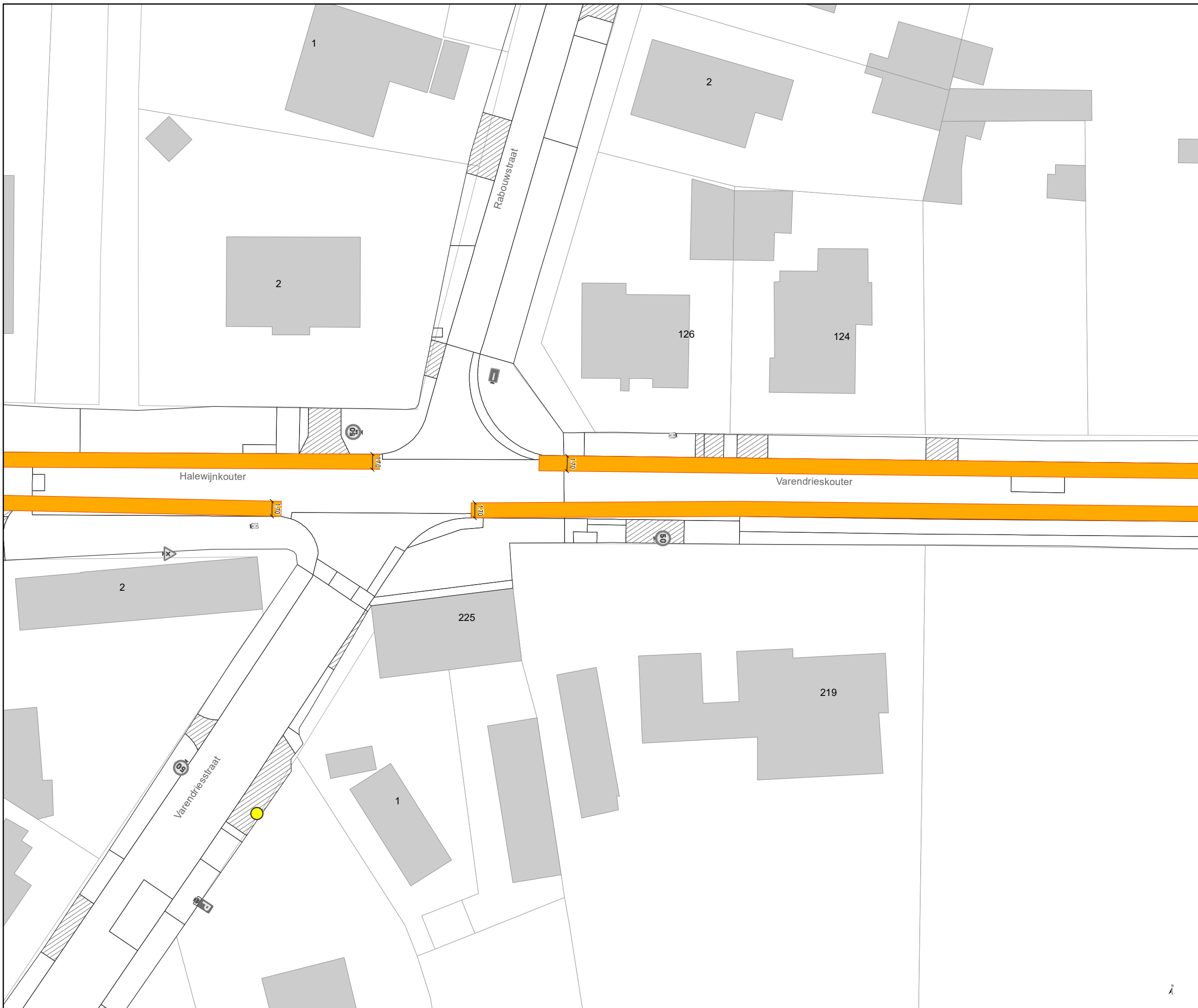


gent: Mobiliteitsbedrijf stad Gent
Verkeerstechnische taken

**fietsuggestiestrook
Halewijnkouter-Varendrieskouter**

Dossiernummer MB-20-03689

DATUM	SCHAAL	PLAN	P FORMAAT
4/05/2021	1/400	15/29	A3



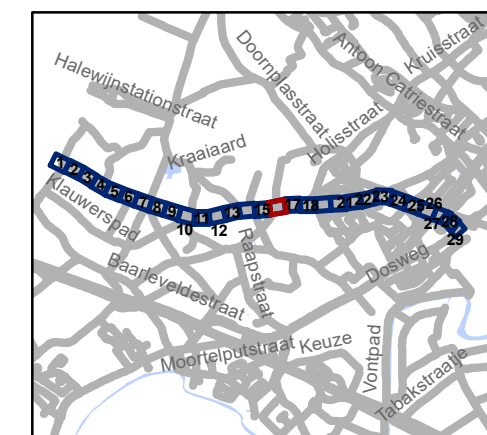
Legende

- Bestaande verkeersborden
- Geplande verkeersborden
- Te verwijderen verkeersborden
- Bestaande wegmarkeringen
- Geplande wegmarkeringen
- Te verwijderen wegmarkeringen

Bij aanwezigheid van een goot = fietssugestiestrook NAAST de goot

Overige

- Ander gepland dossier
- bushalte



gent: Mobiliteitsbedrijf stad Gent
Verkeerstechnische taken

**fietssugestiestrook
Halewijnkouter-Varendrieskouter**

Dossiernummer MB-20-03689



DATUM	SCHAAL	PLAN	P FORMAAT
4/05/2021	1/400	16/29	A3

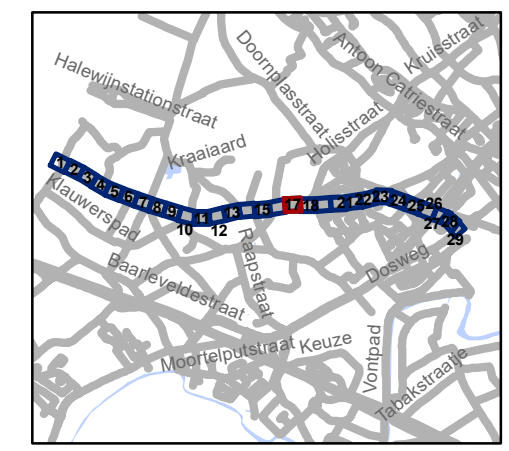
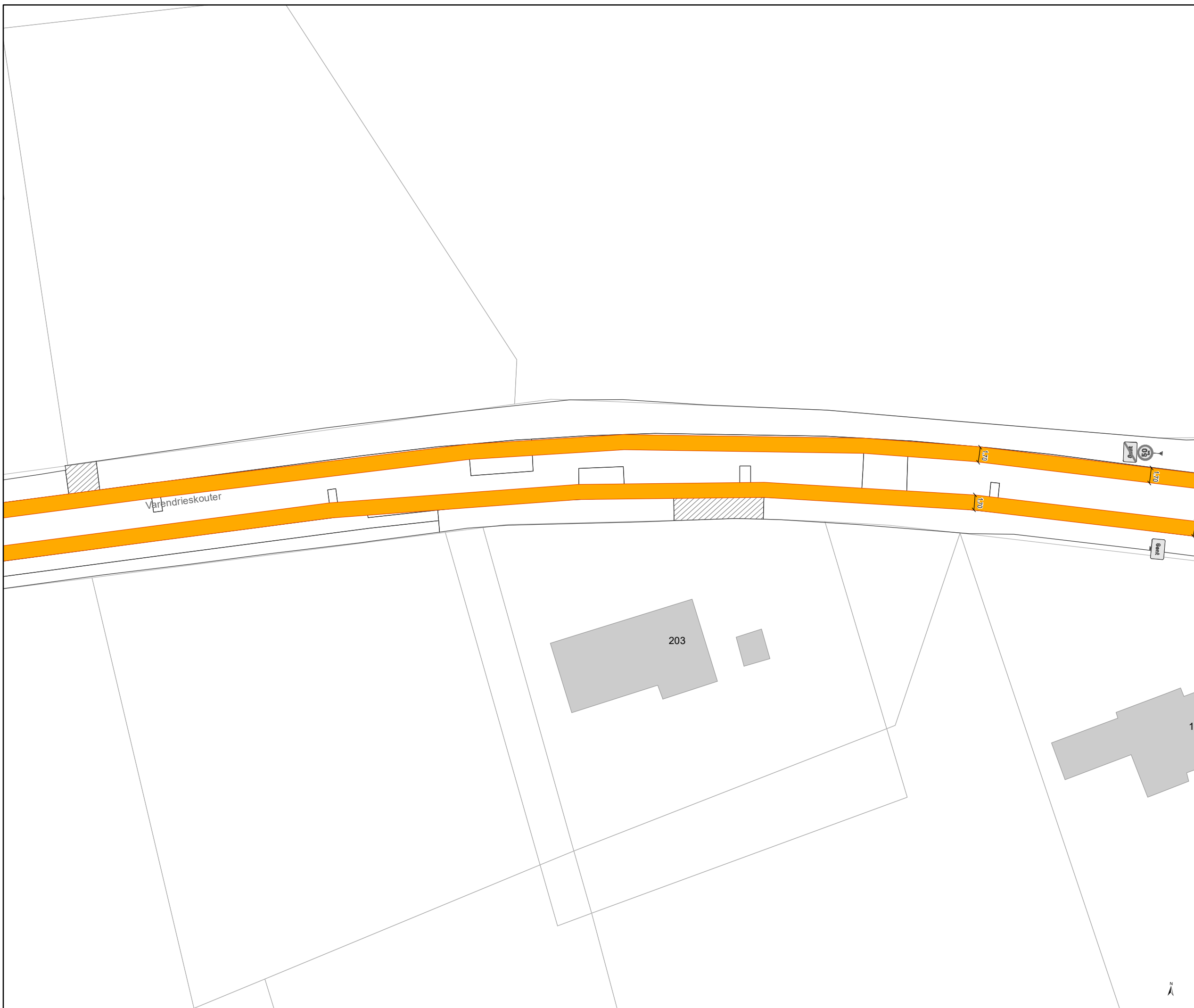
Legende

-  Bestaande verkeersborden
-  Geplande verkeersborden
-  Te verwijderen verkeersborden
-  Bestaande wegmarkeringen
-  Geplande wegmarkeringen
-  Te verwijderen wegmarkeringen

**Bij aanwezigheid van een goot
= fietssugestiestrook NAAST de goot**

Overige

-  Ander gepland dossier
-  bushalte



gent: Mobiliteitsbedrijf stad Gent
Verkeerstechnische taken







**fietssugestiestrook
Halewijnkouter-Varendrieskouter**

Dossiernummer MB-20-03689

DATUM	SCHAAL	PLAN	P FORMAAT
4/05/2021	1/400	17/29	A3





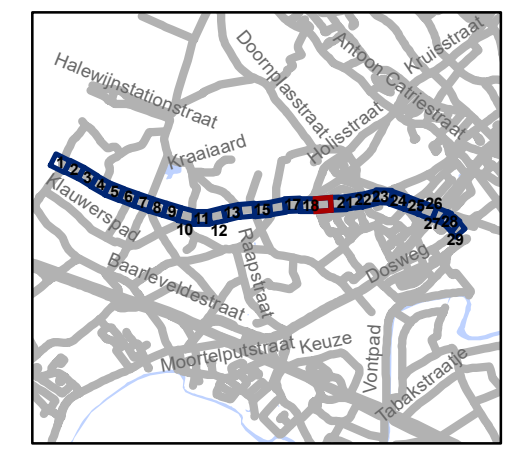
Legende

-  Bestaande verkeersborden
-  Geplande verkeersborden
-  Te verwijderen verkeersborden
-  Bestaande wegmarkeringen
-  Geplande wegmarkeringen
-  Te verwijderen wegmarkeringen

Bij aanwezigheid van een goot = fietssugestiestrook NAAST de goot

Overige

-  Ander gepland dossier
-  bushalte

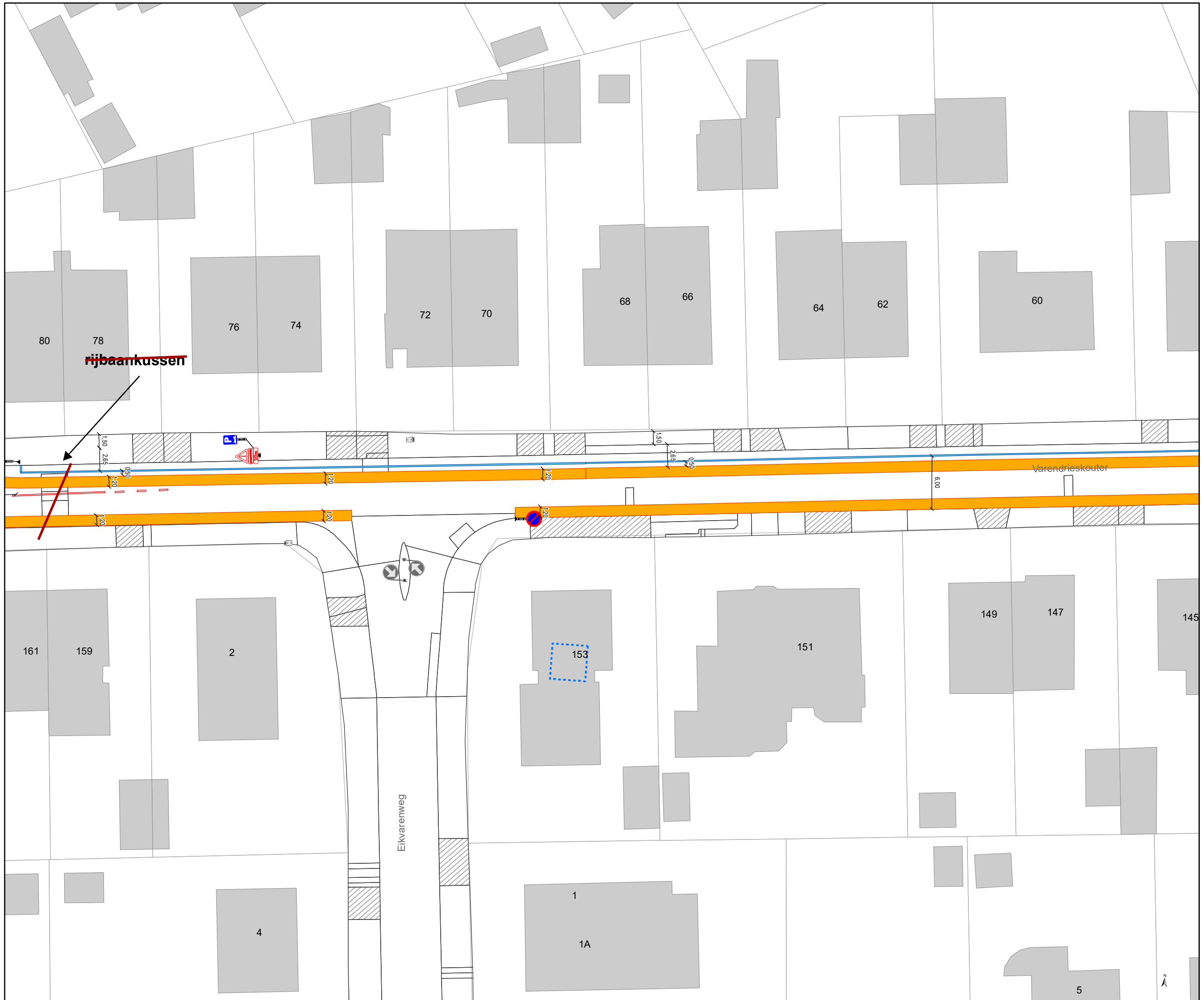


gent: Mobiliteitsbedrijf stad Gent
Verkeerstechnische taken

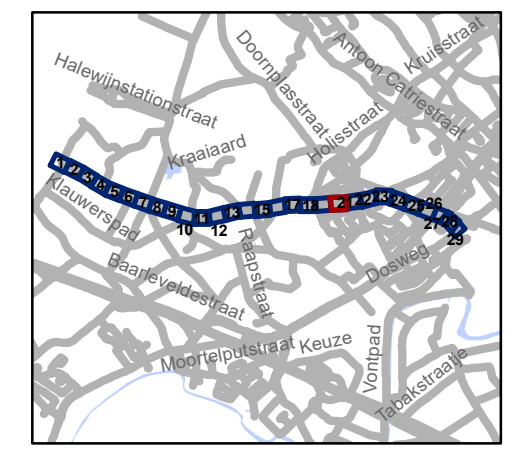
fietssugestiestrook Halewijnkouter-Varendrieskouter

Dossiernummer MB-20-03689

DATUM	SCHAAL	PLAN	P FORMAAT
4/05/2021	1/400	19/29	A3



- ### Legende
- Bestaande verkeersborden
 - Geplande verkeersborden
 - Te verwijderen verkeersborden
 - Bestaande wegmarkeringen
 - Geplande wegmarkeringen
 - Te verwijderen wegmarkeringen
- Bij aanwezigheid van een goot = fietssugestiestrook NAAST de goot**
- Overige**
- Ander gepland dossier
 - bushalte



gent: Mobiliteitsbedrijf stad Gent
Verkeerstechnische taken

**fietssugestiestrook
Halewijnkouter-Varendrieskouter**

Dossiernummer MB-20-03689

DATUM	SCHAAL	PLAN	P.FORMAAT
4/05/2021	1/400	20/29	A3





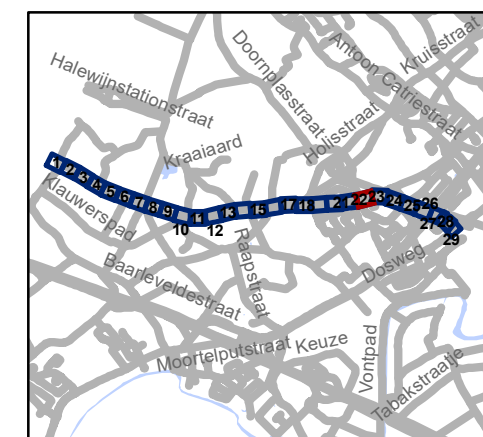
Legende

-  Bestaande verkeersborden
-  Geplande verkeersborden
-  Te verwijderen verkeersborden
-  Bestaande wegmarkeringen
-  Geplande wegmarkeringen
-  Te verwijderen wegmarkeringen

Bij aanwezigheid van een goot = fietssugestiestrook NAAST de goot

Overige

-  Ander gepland dossier
-  bushalte

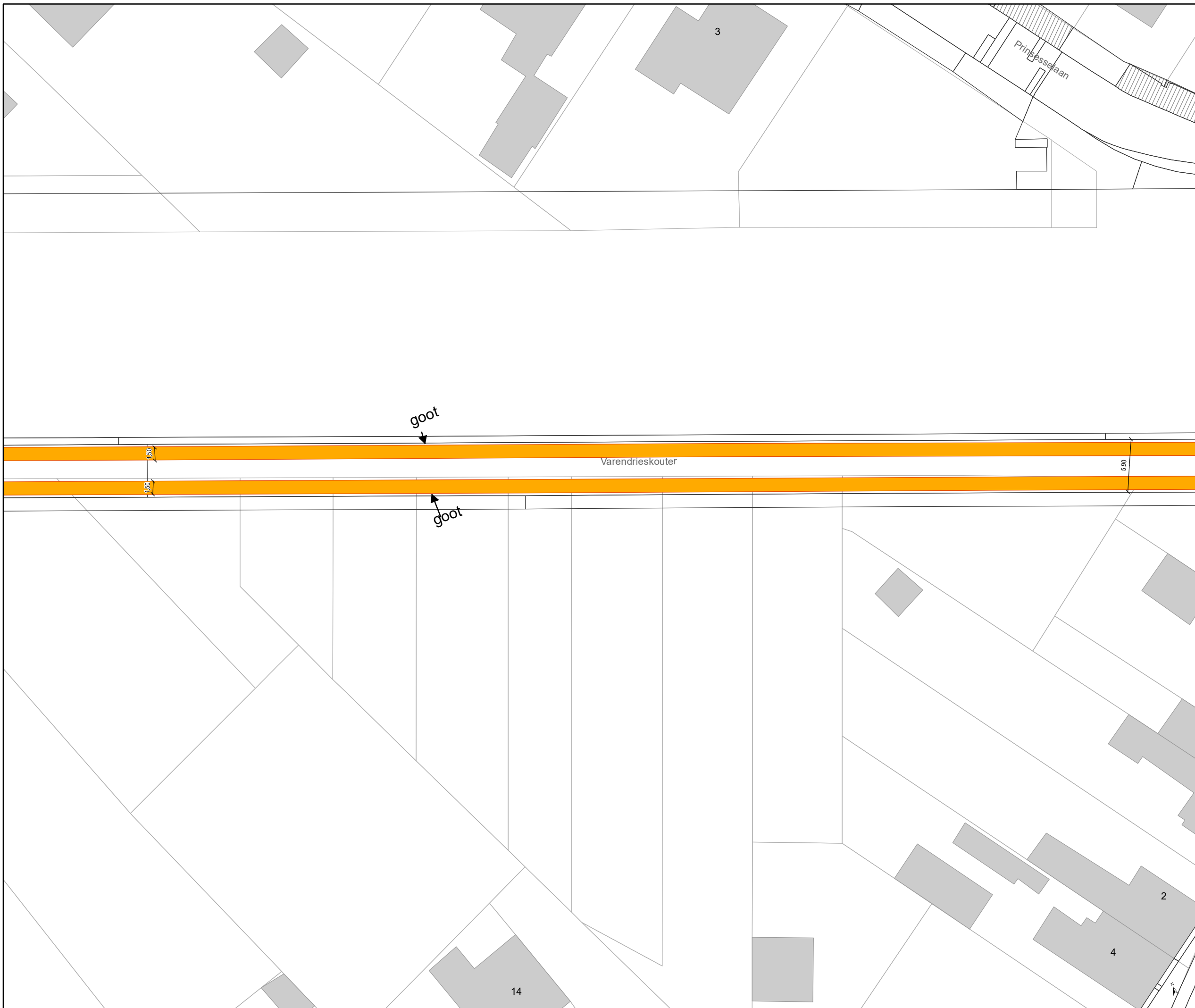


gent: Mobiliteitsbedrijf stad Gent
Verkeerstechnische taken

**fietssugestiestrook
Halewijnkouter-Varendrieskouter**

Dossiernummer MB-20-03689

DATUM	SCHAAL	PLAN	P FORMAAT
4/05/2021	1/400	22/29	A3



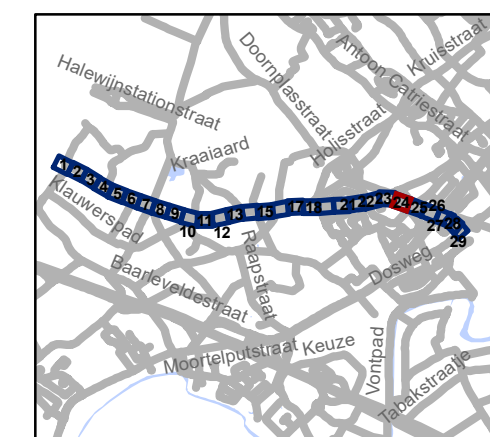
Legende

- Bestaande verkeersborden
- Geplande verkeersborden
- Te verwijderen verkeersborden
- Bestaande wegmarkeringen
- Geplande wegmarkeringen
- Te verwijderen wegmarkeringen

**Bij aanwezigheid van een goot
= fietssugestiestrook NAAST de goot**

Overige

- Ander gepland dossier
- bushalte

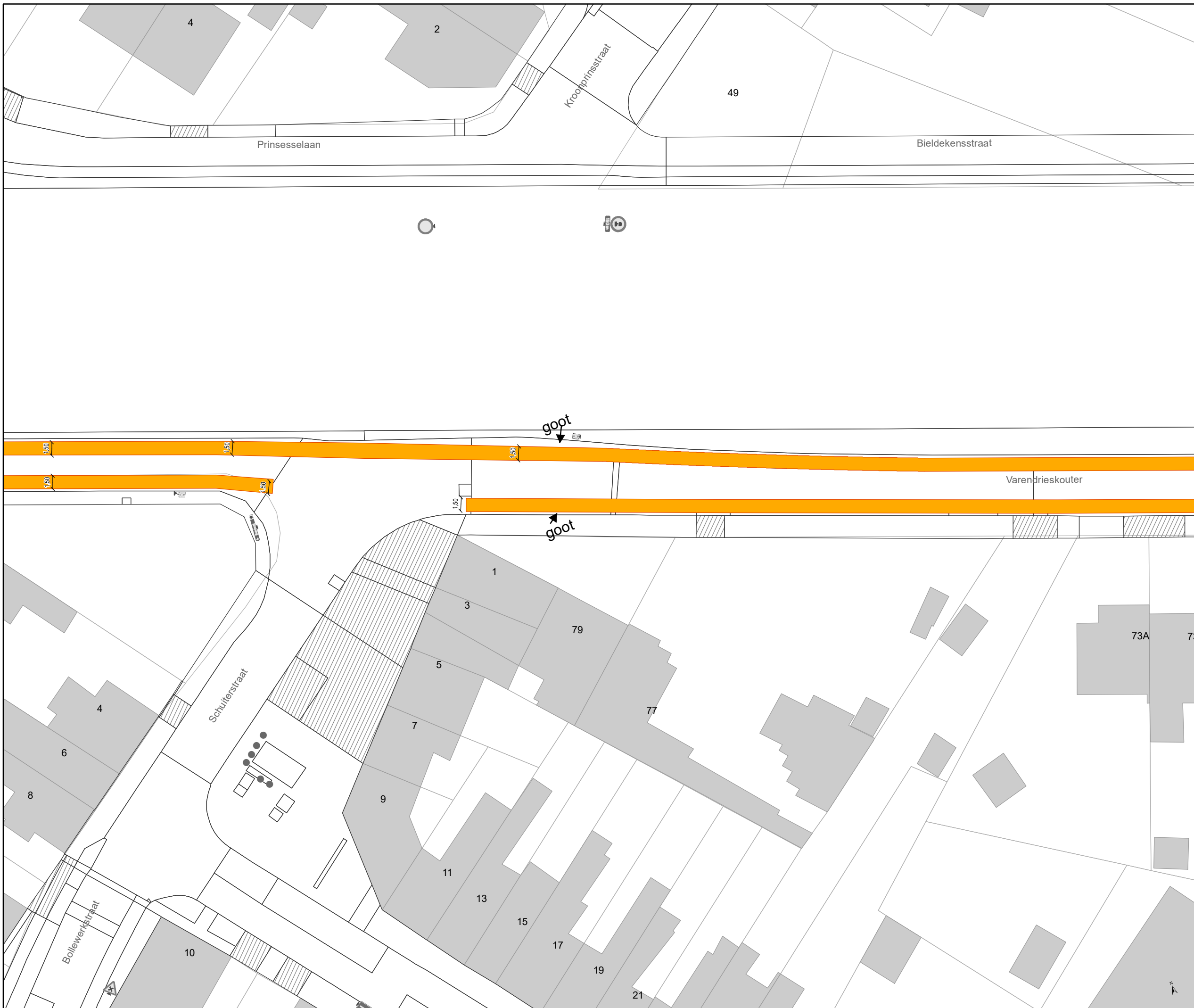


gent: Mobiliteitsbedrijf stad Gent
Verkeerstechnische taken



fietssugestiestrook Halebijnkouter-Varendrieskouter

Dossiernummer MB-20-03689

DATUM	SCHAAL	PLAN	P FORMAAT
4/05/2021	1/400	24/29	A3





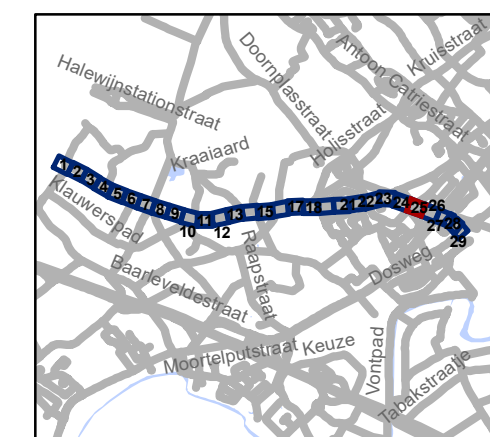
Legende

-  Bestaande verkeersborden
-  Geplande verkeersborden
-  Te verwijderen verkeersborden
-  Bestaande wegmarkeringen
-  Geplande wegmarkeringen
-  Te verwijderen wegmarkeringen

**Bij aanwezigheid van een goot
= fietssugestiestrook NAAST de goot**

Overige

-  Ander gepland dossier
-  bushalte

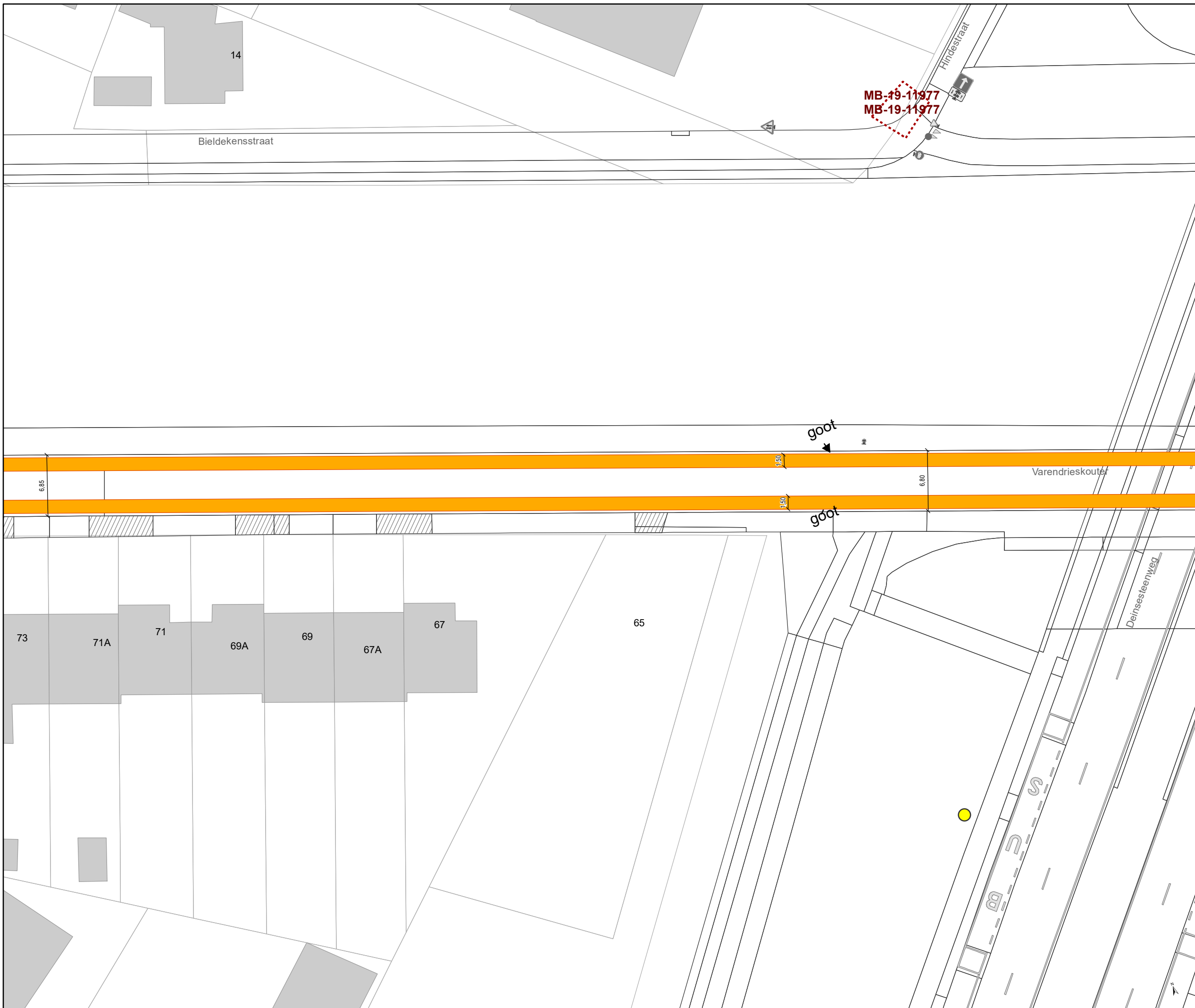


gent: Mobiliteitsbedrijf stad Gent
Verkeerstechnische taken

**fietssugestiestrook
Halewijnkouter-Varendrieskouter**

Dossiernummer MB-20-03689

DATUM	SCHAAL	PLAN	P FORMAAT
4/05/2021	1/400	25/29	A3





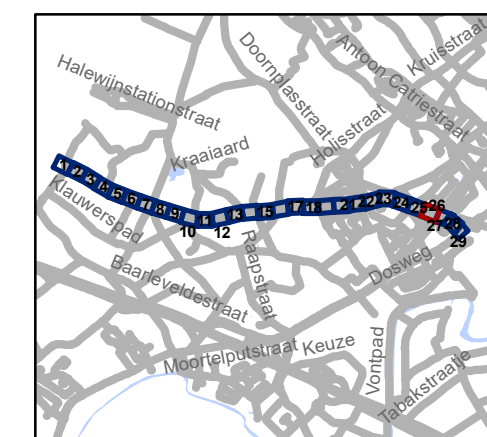
Legende

-  Bestaande verkeersborden
-  Geplande verkeersborden
-  Te verwijderen verkeersborden
-  Bestaande wegmarkeringen
-  Geplande wegmarkeringen
-  Te verwijderen wegmarkeringen

**Bij aanwezigheid van een goot
= fietssuggestiestrook NAAST de goot**

Overige

-  Ander gepland dossier
-  bushalte

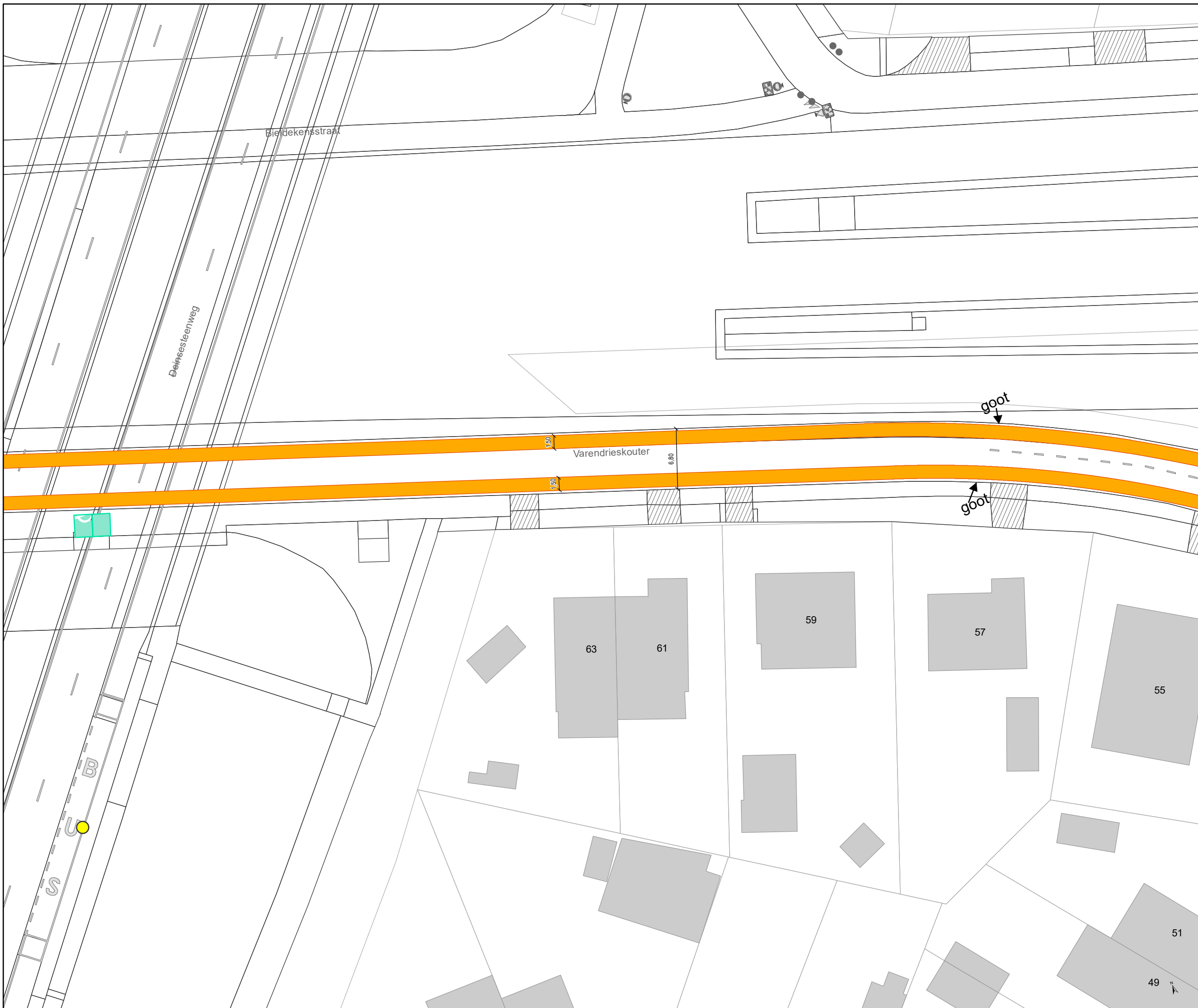


gent: Mobiliteitsbedrijf stad Gent
Verkeerstechnische taken

fietssuggestiestrook Halewijnkouter-Varendrieskouter

Dossiernummer MB-20-03689

DATUM	SCHAAL	PLAN	P FORMAAT
4/05/2021	1/400	26/29	A3



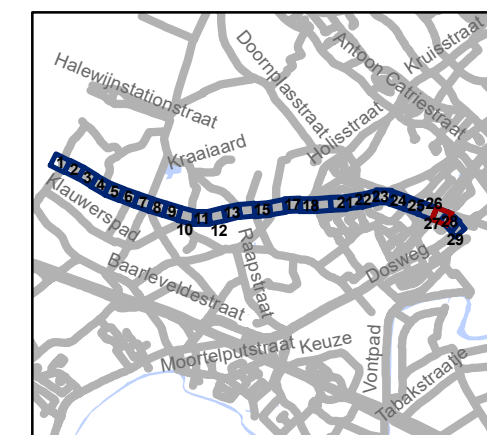
Legende

- Bestaande verkeersborden
- Geplande verkeersborden
- Te verwijderen verkeersborden
- Bestaande wegmarkeringen
- Geplande wegmarkeringen
- Te verwijderen wegmarkeringen

Bij aanwezigheid van een goot = fietssugestiestrook NAAST de goot

Overige

- Ander gepland dossier
- bushalte

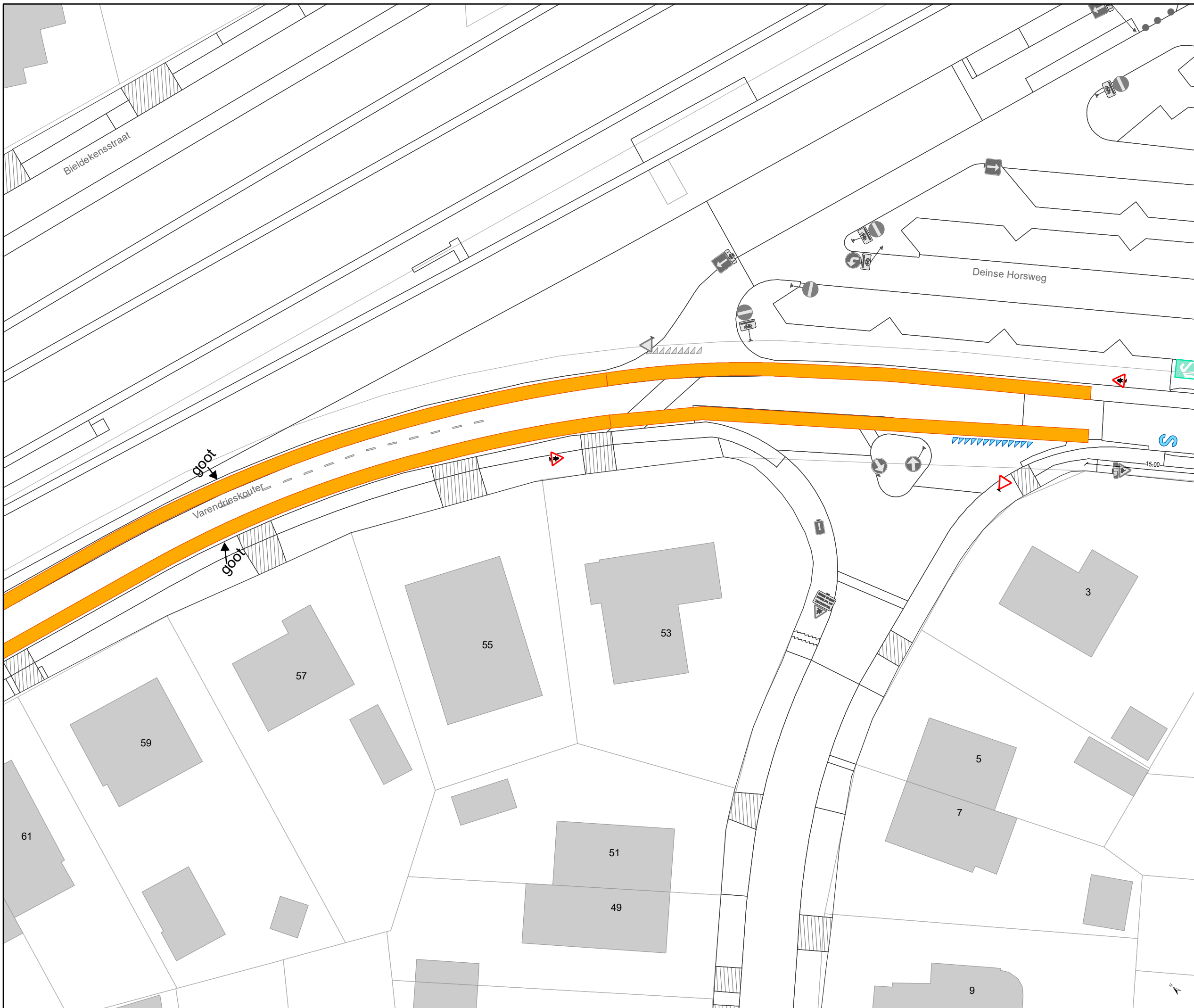


gent: Mobiliteitsbedrijf stad Gent
Verkeerstechnische taken

**fietssugestiestrook
Halewijnkouter-Varendrieskouter**

Dossiernummer MB-20-03689

DATUM	SCHAAL	PLAN	P FORMAAT
4/05/2021	1/400	27/29	A3





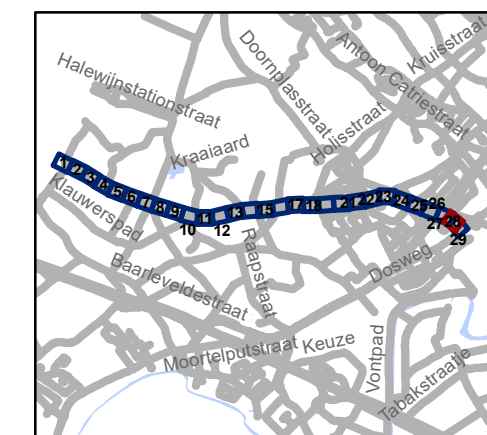
Legende

-  Bestaande verkeersborden
-  Geplande verkeersborden
-  Te verwijderen verkeersborden
-  Bestaande wegmarkeringen
-  Geplande wegmarkeringen
-  Te verwijderen wegmarkeringen

**Bij aanwezigheid van een goot
= fietssuggestiestrook NAAST de goot**

Overige

-  Ander gepland dossier
-  bushalte

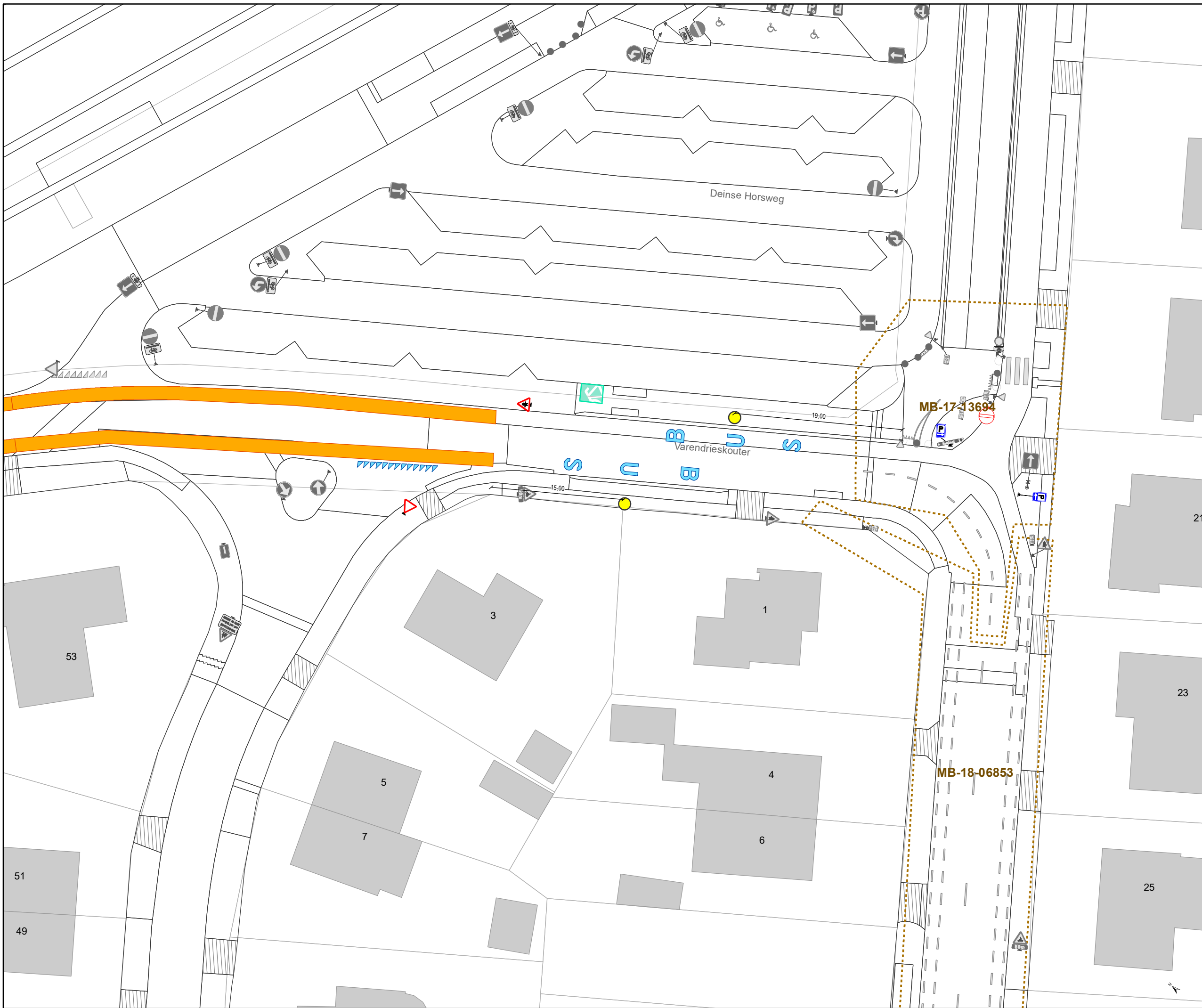


gent: Mobiliteitsbedrijf stad Gent
Verkeerstechnische taken

fietsuggestiestrook Halewijnkouter-Varendrieskouter

Dossiernummer MB-20-03689

DATUM	SCHAAL	PLAN	P FORMAAT
4/05/2021	1/400	28/29	A3



Legende

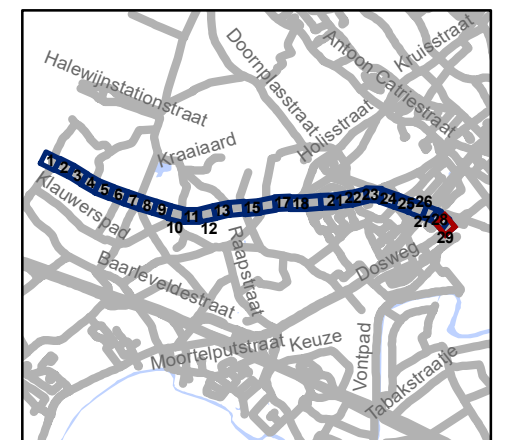
- Bestaande verkeersborden
- Geplande verkeersborden
- Te verwijderen verkeersborden

- Bestaande wegmarkeringen
- Geplande wegmarkeringen
- Te verwijderen wegmarkeringen

**Bij aanwezigheid van een goot
= fietssugestiestrook NAAST de goot**

Overige

- Ander gepland dossier
- bushalte



gent: Mobiliteitsbedrijf stad Gent
Verkeerstechnische taken

fietssugestiestrook Halewijnkouter-Varendrieskouter

Dossiernummer MB-20-03689

DATUM	SCHAAL	PLAN	P FORMAAT
4/05/2021	1/400	29/29	A3

(adjunct-) algemeen directeur

voorzitter

2021_CVB_06601 - Nieuw aanvullend reglement van de politie op het wegverkeer - gemeenteweg - Varendrieskouter - nieuwe verkeersmaatregelen



QR Connect

Bekijk het document op
<https://qrconnect.stad.gent>
met code
jmX8-GdNp-TG4t-BTXr