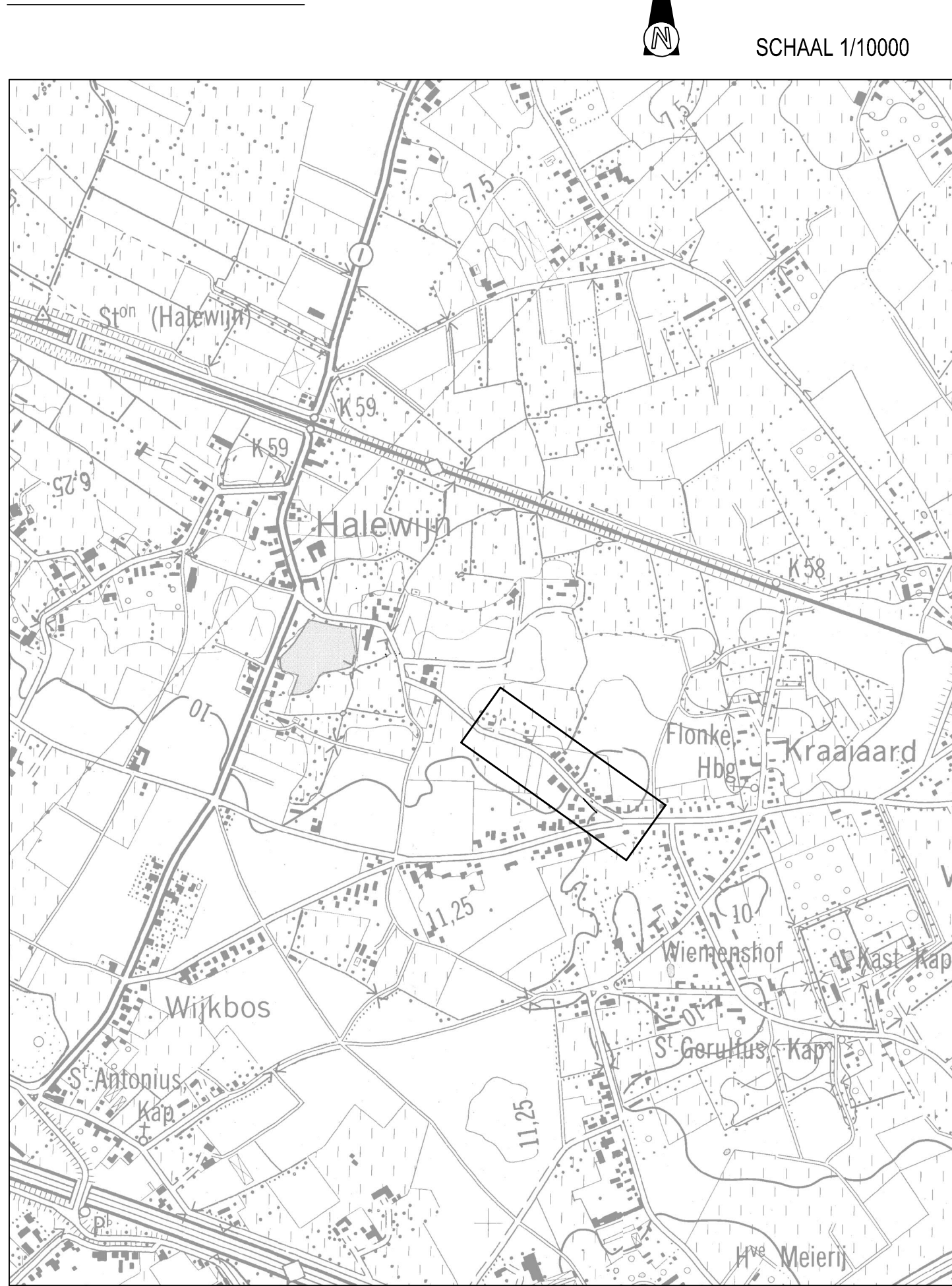


SITUATIEPLAN



SCHAAL 1/10000

Coördinatatabel					
punt	X	Y	punt	X	Y
7	97975.07	193386.51	184	97724.27	193546.86
8	97977.09	193385.52	185	97723.66	193544.14
9	97977.26	193376.86	187	97737.21	193537.25
12	97969.69	193384.70	188	97790.81	193522.63
13	97969.82	193389.01	189	97800.38	193519.74
14	97972.25	193387.39	190	97812.09	193515.42
15	97965.54	193391.86	191	97812.79	193518.30
16	97965.49	193389.06	192	97807.45	193520.06
17	97959.43	193395.33	193	97802.06	193521.64
18	97959.46	193396.65	194	97744.04	193537.46
19	97963.93	193392.94	195	97733.74	193541.28
21	97953.50	193401.62	196	97883.15	193465.09
22	97953.50	193401.01	197	97885.59	193467.46
24	97943.51	193410.25	198	97899.77	193453.19
25	97943.52	193412.99	199	97897.46	193450.98
26	97949.25	193406.48	200	97909.13	193439.49
27	97928.70	193429.82	201	97909.46	193442.60
28	97928.73	193426.77	202	97906.81	193445.61
30	97909.81	193448.25	203	97936.78	193411.56
31	97905.27	193453.24	204	97936.56	193408.79
32	97905.92	193453.88	205	97914.02	193434.40
33	97918.06	193441.52	206	97945.04	193399.15
34	97891.58	193448.01	207	97950.69	193398.15
35	97891.12	193467.57	208	97940.70	193407.40
36	97899.97	193458.67			
37	97877.12	193481.66	L	97811.84	193514.39
38	97877.46	193481.99	M	97842.53	193499.53
39	97870.79	193488.23	N	97864.57	193482.70
40	97861.62	193495.97	O	97869.70	193477.77
41	97856.12	193499.96	P	97882.72	193464.68
42	97866.07	193492.06			
43	97875.38	193483.41			

NOTA :
Alle hoekpunten van de inmetingen zijn niet gematerialiseerd.

Legende

- ① nummer van de inneming
- 27* nummer van het hoekpunt van de inneming
- in te nemen oppervlakte
- te desaffacteren (wederafstand)
- oppervlakte wederafstand
- oppervlakte bovengrondse inname
- openbaar domein
- perceelsgrens
- grens onbeveerbare waterloop
- Te behouden rooilijn (feitelijk)
- Te behouden rooilijn (uit rooilijnplan, atlas der buurtwegen ...)
- Af te schaffen rooilijn (feitelijk)
- Af te schaffen rooilijn (uit rooilijnplan, atlas der buurtwegen ...)
- Nieuwe rooilijn

Stad - Gent Projectnaam: Halewijnstraat - Adof Lootenstraat Projectnummer: 304183
 NS-code: 44021 Datum laatste wijziging: 24-04-2020

Nr.	Afd.	Sect. Nr.	Kadastraal Egeaar	Tot opp. Volgens kadastrale legger			Bestemming van het goed (gevestigd) BPA	Aard van het terrein	Bovengr. opp. m²	te desaffacteren opp. m²	ontelende instantie
				ha	a	ca					
3	27 D	211D	Cocquyt Johan en Roeyaerd Vikronique	1	70	0102	huus	47	/	Stad Gent	
4	27 D	211E	Cocquyt Siewerd	1	70	0102	huus	15	/	Stad Gent	
5	27 D	215E	De Maerlaere Nicolas	6	45	0102	huus	12	/	Stad Gent	
7	27 D	2105	Coppens Patrick	9	40	0102	huus	17	/	Stad Gent	
9	27 D	2094	Van Houderebeve Katarina en Debaere Mathieu	4	10	0102	huus	59	/	Stad Gent	
10	27 D	209N	Dubain Koen	8	85	0102	huus	15	/	Stad Gent	
11	27 D	205P	Mestaght Paula	8	20	0102	huus	11	/	Stad Gent	
12	27 D	220D	Deportere Simon (VE1/2) Ludcx Nathalie (VE1/2)	7	59	0102	huus	5	/	Stad Gent	
27	27 D	223E	Taghon Els	68	91	0900	bouwtand	200	/	Stad Gent	
28	27 D	206K	De Moor Tom en Clereus Annelies	12	06	0102	huus	66	/	Stad Gent	
29	27 D	206H	Blanchaert Noel	12	38	0102	huus	44	/	Stad Gent	
30	27 D	206B	Demester Ignaco Blanchaert Elino -VE1/5- Blanchaert Linda -VE1/18- Blanchaert Mark & Steenbeke Christine -VE1/18- Blanchaert Ma -VE1/18- Blanchaert Noel -VE1/18- Blanchaert Rita -VE1/18- Blanchaert Rub -VE1/5-4- Blanchaert Wulder -VE1/5-4- Bral Brecht -VE1/10- Bral Guido -VE1/15- Bral Hannes -VE1/10- Bral Luc -VE1/15- Bral Marie-Therese -VE1/15- Bral Omer -VE1/10- Steenbeke Christine Bral Peter -VE1/15-	6	20	0102	huus	84	/	Stad Gent	
31	27 D	206B					woeste grond	41	/	Stad Gent	

Voorlopig vastgesteld in de Gemeenteraad van

Mieke Hullebroeck Zeneb Bensafia
 Algemeen directeur voorzitter van de gemeenteraad
 Stad Gent en OCMW Gent

Openbaar onderzoek vantot.....

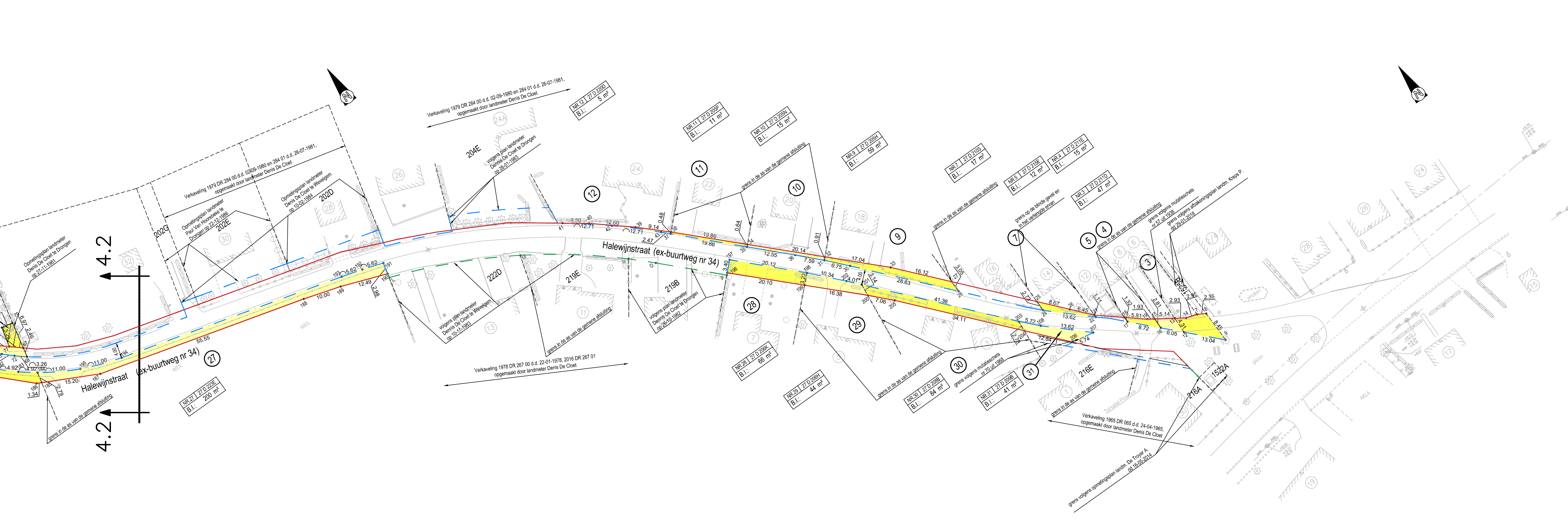
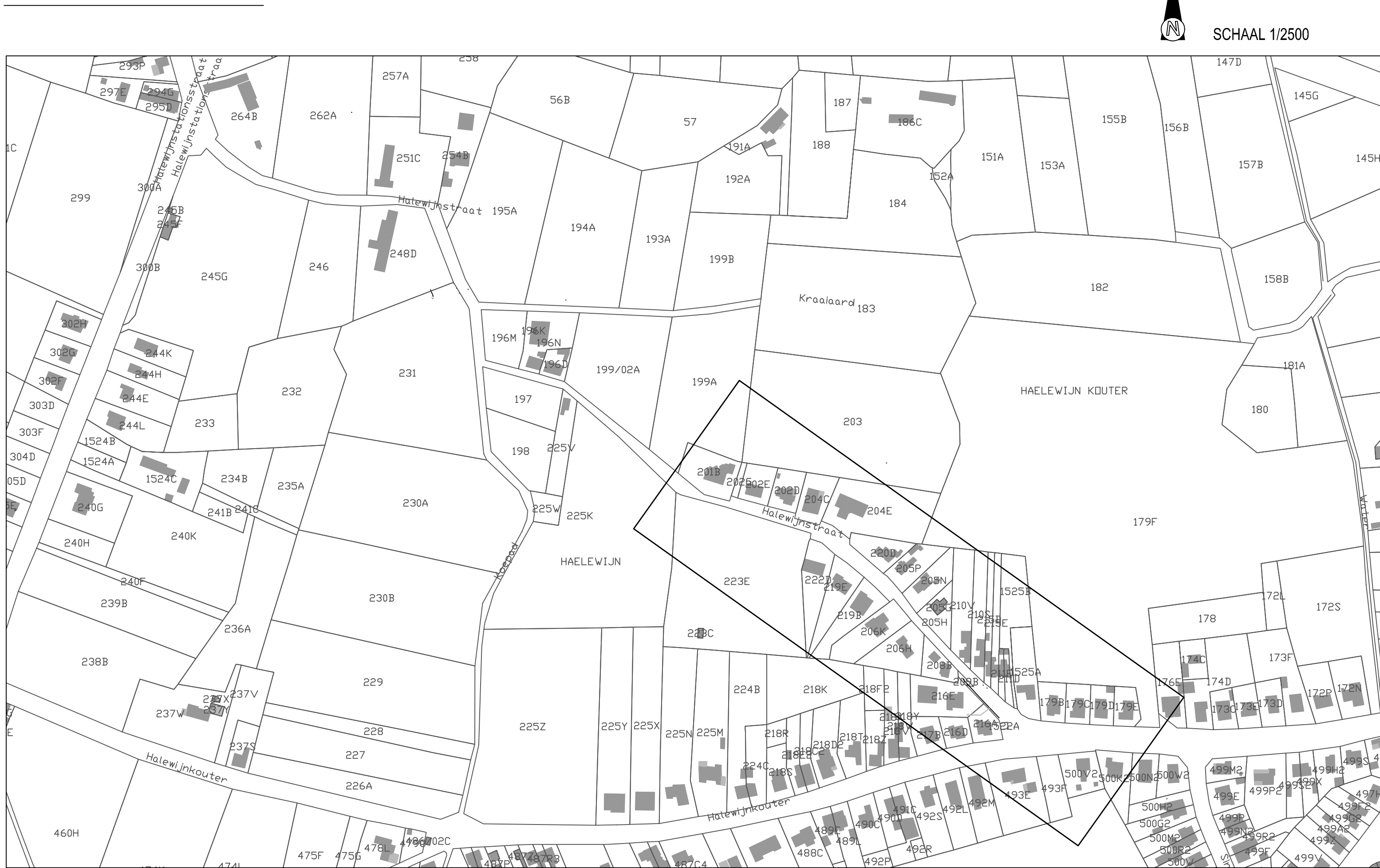
Mieke Hullebroeck Filip Watteeuw
 Algemeen directeur eerste schepen en schepen van Mobiliteit, Publieke Ruimte en Stedenbouw
 Stad Gent en OCMW Gent Voor de burgemeester bij delegatiebesluit van 24/01/2019

Definitief vastgesteld in de Gemeenteraad van

Mieke Hullebroeck Zeneb Bensafia
 Algemeen directeur voorzitter van de gemeenteraad
 Stad Gent en OCMW Gent

Definitief vastgesteld plan gepubliceerd in het Belgisch Staatsblad op

KADASTRAALPLAN



Stad Gent **TMWV** cvba
 Stropstraat 1
 B-9000 Gent

Woodrow Wilsonplein 1
 B-9000 Gent
 tel. 09 266 77 51
 fax. 09 266 77 99

Provincie Oost-Vlaanderen

Oost-Vlaanderen
 Stad Gent
 TMWV
 Halewijnstraat

SWECO
 vestiging Gent
 Eijffiusstraat 43
 B-9000 Gent
 T +32 9 241 59 20
 www.swecobelgium.be

Ing. Adam Sijlen
 Operational manager
 Wim Deschuyter
 Projectleider
 Desmet Noor

DA	05-05-2021	Oprichting ontneigingsplan	GENL.	DATUM	HISTORIEK	TEKNAAR

ONTEIGENINGSPLAN

REFERENTIE	SCHAAL	PLANNUMMER	PROJECTNUMMER	PLANNUMMER	UITGAVE
NUMMER AAPP	1:500	(P)	304183	5.1	A
			0.87m²		