



2021_CVB_05849 Nieuw aanvullend reglement van de politie op het wegverkeer - gemeenteweg - Baudelostraat - nieuwe verkeersmaatregel - Goedkeuring

Beslissing: Goedgekeurd in besloten vergadering van 12 mei 2021

Zijn aanwezig bij de beslissing van dit punt:

de heer Mathias De Clercq, burgemeester-voorzitter
de heer Filip Watteeuw, schepenen; mevrouw Sofie Bracke, schepenen; mevrouw Elke Decruynaere, schepenen; de heer Sami Souguir, schepenen; mevrouw Tine Heyse, schepenen; mevrouw Annelies Storms, schepenen; de heer Bram Van Braeckvelt, schepenen; de heer Rudy Coddens, schepenen
mevrouw Mieke Hullebroeck, algemeen directeur; de heer Luc Kupers, adjunct-algemeendirecteur; de heer Danny Van Campenhout, adjunct-algemeendirecteur

Bevoegd: Filip Watteeuw

Betrokken: Mathias De Clercq

Juridisch kader

De volgende bepalingen zijn van toepassing inzake de bevoegdheid:

- De Nieuwe Gemeentewet 24 juni 1988, artikel 119;
- Decreet over het lokaal bestuur van 22 december 2017, artikel 41, § 2, 2°;
- Het Decreet van 16 mei 2008 betreffende de aanvullende reglementen op het wegverkeer en de plaatsing en bekostiging van verkeerstekens, artikel 4, § 1, 2de lid en artikel 5, § 1, 2de lid.
- Het gemeenteraadsbesluit van 14 december 2015, houdende de delegatie van de vaststellingsbevoegdheid inzake gemeentelijke aanvullende reglementen op het wegverkeer.

De beslissing wordt genomen op grond van:

- Wet betreffende de politie over het wegverkeer, gecoördineerd bij Koninklijk Besluit van 16 maart 1968;
- Decreet van 16 mei 2008 betreffende de aanvullende reglementen op het wegverkeer en de plaatsing en bekostiging van de verkeerstekens;
- Koninklijk Besluit van 1 december 1975 houdende algemeen reglement op de politie van het wegverkeer en van het gebruik van de openbare weg;
- Ministerieel Besluit van 11 oktober 1976 waarbij de minimumafmetingen en de bijzondere plaatsingsvoorwaarden van de verkeerstekens worden bepaald;
- Uitvoeringsbesluit van 23 januari 2009 betreffende de aanvullende reglementen op het wegverkeer en de plaatsing en bekostiging van de verkeerstekens;
- Omzendbrief MOB/2009/1 van 3 april 2009;

- Het reglement houdende de voorwaarden tot het toekennen van parkeerplaatsen voor personen met een handicap, goedgekeurd in de gemeenteraad van 25 april 2016.

Motivering

De nieuwe maatregel die bij dit besluit getroffen wordt, is het inrichten van een woonerf tussen de Baudelokaai en de Ottogracht.

Bij collegebesluit van 17 december 2020 werd een parkeerplaats voor personen met een handicap ingericht ter hoogte van huisnummer 95 vermits de aanvrager voldoet aan de gestelde voorwaarden volgens het Reglement houdende de voorwaarden tot het toekennen van parkeerplaatsen voor personen met een handicap goedgekeurd in de gemeenteraad van 25 april 2016.

Bij collegebesluit van 9 februari 2017 werd de Ottogracht ingericht als voorrangsweg. Het plaatsen van een verkeersbord B1 op de Baudelostraat ondersteunt deze maatregel.

Bij collegebesluit van 9 februari 2017 werd in kader van het Circulatieplan Binnenstad Gent, goedgekeurd door de gemeenteraad op 24 oktober 2016, op de Baudelostraat, gedeelte begrepen tussen de Ottogracht en de Oudevest, de rijrichting omgekeerd. Op de Baudelostraat, gedeelte begrepen tussen de Oudevest en de Kongostraat werd eenrichtingsverkeer ingevoerd. Deze maatregel is niet van toepassing op fietsers.

Bij collegebesluit van 4 mei 2016 werd de bestaande toestand geregulariseerd.

De Baudelostraat maakt deel uit van de zone 30 binnen de R40 (Stadsring).

Bijgevoegde bijlage(n):

- Aanvullend reglement Baudelostraat dossier P-202293 (deel van de beslissing)
- Signalisatieplan Baudelohof - Heraanleg dossier P-202293 (deel van de beslissing)
- Historiek Baudelohof dossier P-202293 (deel van de beslissing)

Beslissing

Beslist het volgende:

Artikel 1:

Heft op het aanvullend reglement van de politie op het wegverkeer betreffende de

gemeenteweg Baudelostraat, goedgekeurd in zitting van 17 december 2020, van zodra het nieuwe reglement in werking treedt.

Artikel 2:

Keurt goed het aanvullend reglement van de politie op het wegverkeer betreffende de gemeenteweg Baudelostaat.

Aanvullend reglement van de politie op het wegverkeer - gemeenteweg – Baudelostraat

Goedgekeurd in het College van Burgemeester en Schepenen van

Bekendgemaakt op

Geldig vanaf

Referentienummer

Reglement

Artikel 1. Op de Baudelostraat ter hoogte van het kruispunt met de Ottogracht, komende van Baudelokaai geldt:

de bestuurders moeten voorrang verlenen.

Dit wordt gesignaleerd door:

- verkeersborden B1

Artikel 2. Op de Baudelostraat ter hoogte van het kruispunt met de Ottogracht, komende van de Vrijdagmarkt geldt:

de bestuurders moeten voorrang verlenen;

de plaats waar de bestuurders, zo nodig, moeten stoppen om voorrang te verlenen, wordt aangeduid.

Dit wordt gesignaleerd door:

- verkeersborden B1

- wegmarkeringen overeenkomstig art.76.2 van de wegcode

Artikel 3. Op de Baudelostraat van huisnummers 5-5A tot het kruispunt met de Vrijdagmarkt in de richting van het kruispunt met de Vrijdagmarkt;

verboden rijrichting voor iedere bestuurder;

de maatregel geldt niet voor fietsers.

In de tegenovergestelde richting geldt:

toegelaten rijrichting op de openbare weg met eenrichtingsverkeer;

fietsers mogen in beide richtingen rijden.

Dit wordt gesignaleerd door:

- verkeersborden C1

- de verkeersborden worden aangevuld met onderborden M2

- verkeersborden F19

- de verkeersborden worden aangevuld met onderborden M4

Artikel 4. Op de Baudelostraat van het kruispunt met de Baudelokaai tot het kruispunt met de Ottogracht in de richting van de Baudelokaai wordt volgende maatregel ingevoerd:

verboden rijrichting voor iedere bestuurder;
de maatregel geldt niet voor fietsers en bestuurders van tweewielige bromfietsen klasse A en speed pedelecs

.

In de tegenovergestelde richting wordt volgende maatregel ingevoerd:
toegelaten rijrichting op de openbare weg met eenrichtingsverkeer;
fietsers, bestuurders van tweewielige bromfietsen klasse A en speed pedelecs mogen in de twee richtingen rijden.

Dit wordt gesignaleerd door:

- verkeersborden C1
- de verkeersborden worden aangevuld met onderborden M12
- verkeersborden F19
- de verkeersborden worden aangevuld met onderborden M18

Artikel 5. Op de Baudelostraat van het kruispunt met de Vrijdagmarkt tot het kruispunt met de Wolfstraat aan de kant van de pare huisnummers geldt:

het parkeren is verboden;
het begin van de parkeerreglementering wordt aangeduid.

Dit wordt gesignaleerd door:

- verkeersborden E1
- de verkeersborden worden aangevuld met x-borden Xa

Artikel 6. Op de Baudelostraat van het kruispunt met de Ottogracht tot huisnummers 5-5A aan de kant van de onpare huisnummers geldt:

het parkeren is verboden;
het einde van de parkeerreglementering wordt aangeduid;
het begin van de parkeerreglementering wordt aangeduid.

Dit wordt gesignaleerd door:

- verkeersborden E1
- de verkeersborden worden aangevuld met x-borden Xb, Xa

Artikel 7. Op de Baudelostraat ter hoogte van huisnummer 95 geldt:

het parkeren is toegelaten;
het parkeren is voorbehouden voor de voertuigen die gebruikt worden door personen met een handicap;
de parkeerreglementering geldt over een afstand van 6 m.

Dit wordt gesignaleerd door:

- verkeersborden E9a
- de verkeersborden worden aangevuld met onderborden Type VIId
- de verkeersborden worden aangevuld met x-borden Xc

Artikel 8. Op de Baudelostraat van het kruispunt met de Baudelokaai tot het kruispunt met de Ottogracht wordt volgende maatregel ingevoerd:

het (woon)erf wordt afgebakend. Het begin van het (woon)erf wordt aangeduid; ook het einde van het (woon)erf wordt aangeduid.

Dit wordt gesignaleerd door:

- verkeersborden F12a
- verkeersborden F12b

Artikel 9. Op de Baudelostraat van huisnummers 5-5A tot huisnummer 23 aan de kant van de onpare huisnummers;
op de Baudelostraat van huisnummers 6-8 tot het kruispunt met de Wolfstraat aan de kant van de pare huisnummers geldt:
de denkbeeldige rand van de rijbaan wordt aangeduid. Het deel van de openbare weg dat gelegen is aan de andere kant van deze streep is voorbehouden voor het stilstaan en parkeren, behalve op autosnelwegen en autowegen.

Dit wordt gesignaleerd door:

- wegmarkeringen overeenkomstig art.75.2 van de wegcode

Artikel 10. Op de Baudelostraat ter hoogte van het kruispunt met de Vrijdagmarkt;
op de Baudelostraat ter hoogte van het kruispunt met de Penitentenstraat;
op de Baudelostraat ter hoogte van het kruispunt met de Ottogracht geldt:
voetgangers moeten de oversteekplaats volgen om de rijbaan over te steken.

Dit wordt gesignaleerd door:

- wegmarkeringen overeenkomstig art.76.3 van de wegcode

Artikel 11. Op de Baudelostraat van huisnummer 16 tot huisnummers 24-30;
op de Baudelostraat van huisnummer 32 tot huisnummer 38 geldt:
op de Baudelostraat van huisnummer 75 tot huisnummer 83;
op de Baudelostraat van huisnummer 89 tot huisnummer 91;
op de Baudelostraat ter hoogte van huisnummer 97 wordt volgende maatregel ingevoerd:

voertuigen moeten parkeren binnen de afgebakende plaatsen.

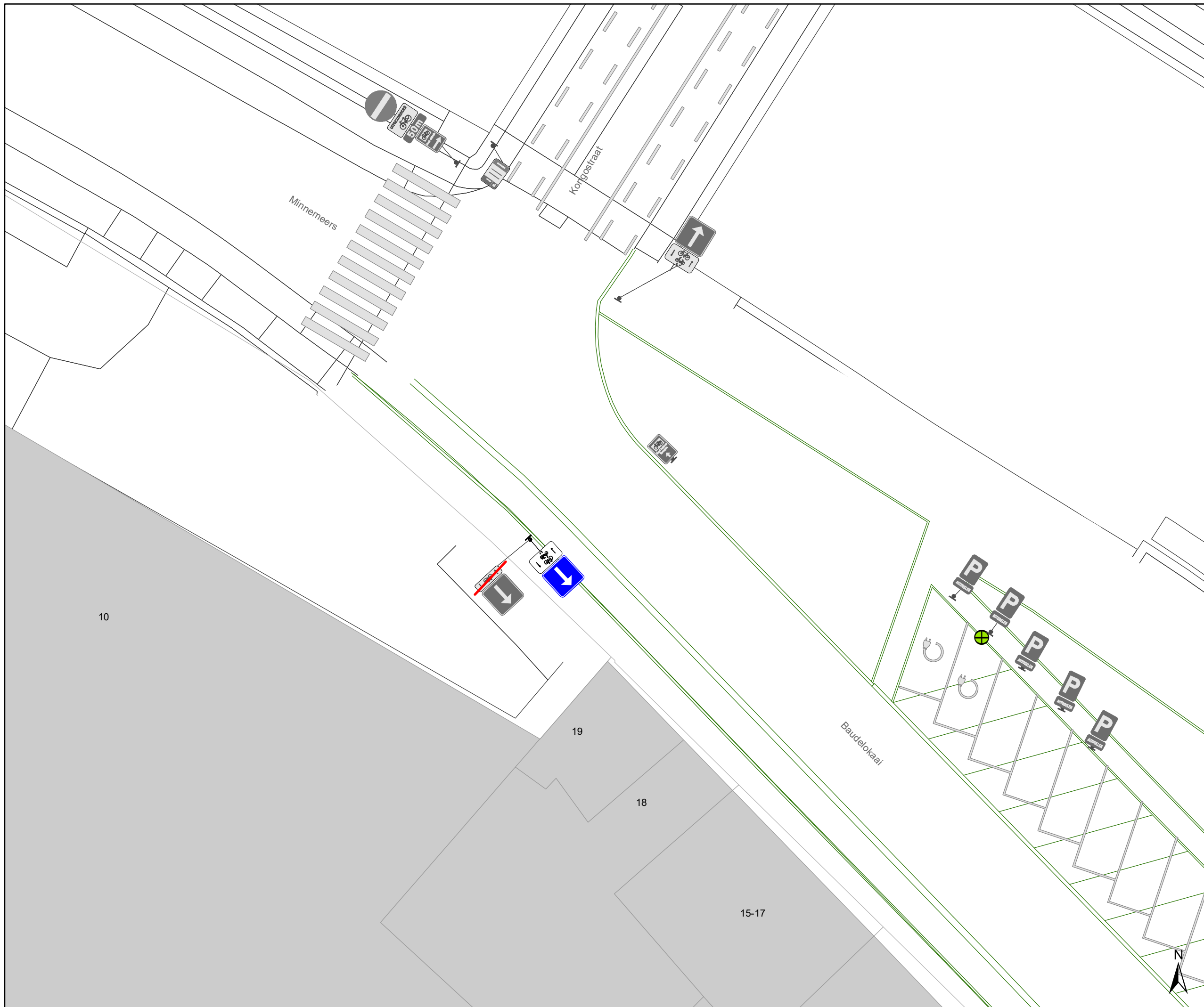
Dit wordt gesignaleerd door:

- wegmarkeringen overeenkomstig art.77.5 van de wegcode







Artikel 12. Op de Baudelostraat ter hoogte van het kruispunt met de Ottogracht geldt:
de bestuurders moeten het verkeersplateau dubbel voorzichtig en met matige snelheid naderen, zodat zij erover rijden met een snelheid die niet meer bedraagt dan 30 km per uur.

Dit wordt gesignaleerd door:


- een plateau







Legende

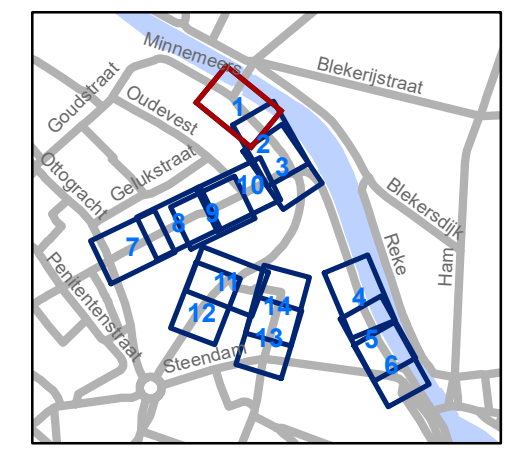
-  Bestaande verkeersborden
-  Geplande verkeersborden
-  Te verwijderen verkeersborden
-  Bestaande wegmarkeringen
-  Geplande wegmarkeringen
-  Te verwijderen wegmarkeringen

Straatmeubilair

-  Gepland paaltje

Overige

-  Ander gepland dossier (in voorbereiding bij MOBBED)
-  Ander gepland dossier (ter uitvoering bij DWBW)
-  Ontwerp heraanleg
-  Geplande fietsenstalling

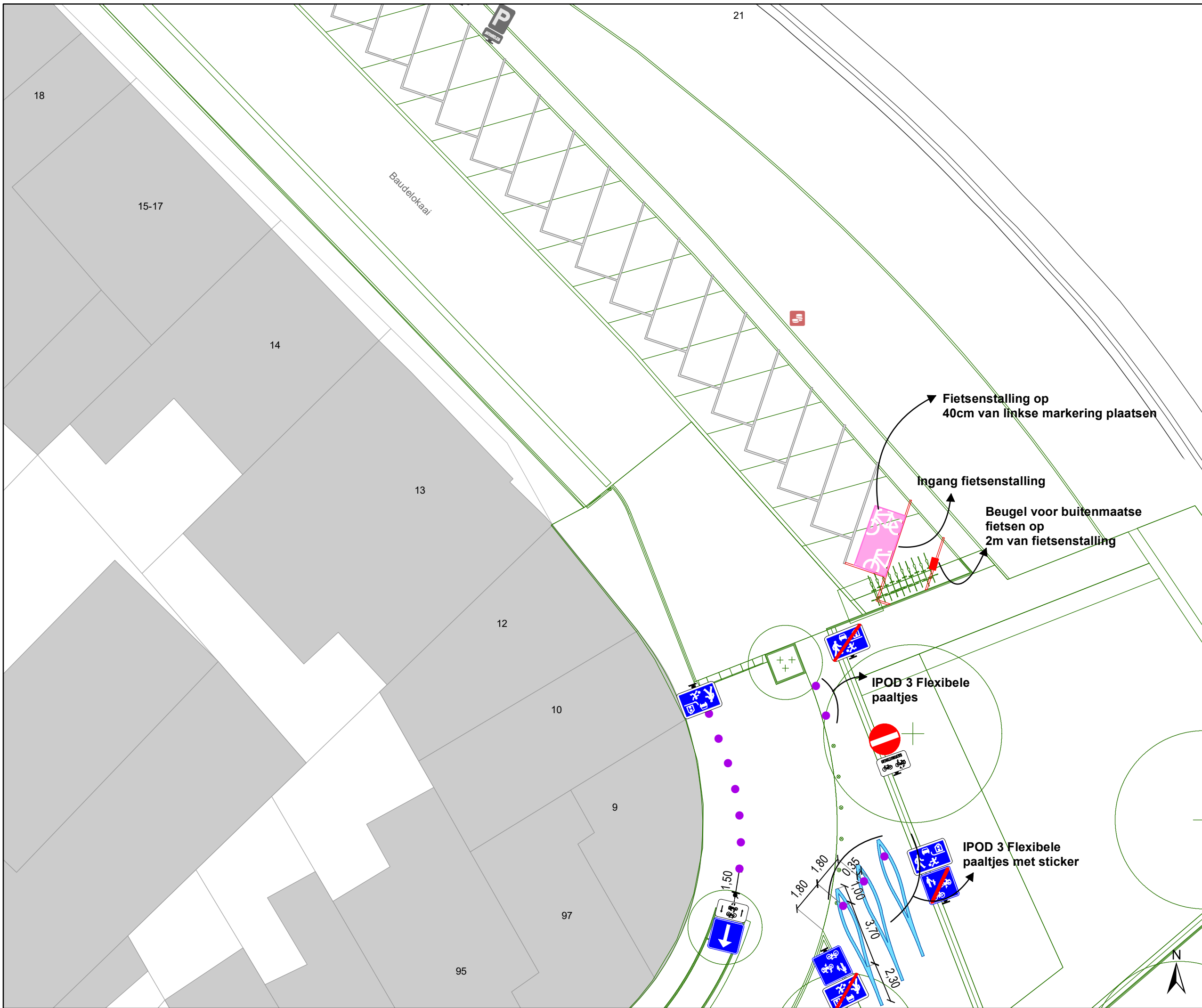


gent: Mobiliteitsbedrijf stad Gent
Verkeerstechnische taken

**Baudelohof
Heraanleg**

Dossinummer P-202293

DATUM	SCHAAL	PLAN	P FORMAAT
21/04/2021	1/200	1/14	A3



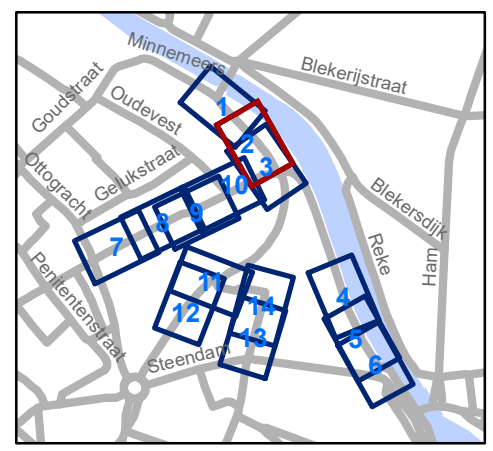
Legende

- Bestaande verkeersborden
- Geplande verkeersborden
- Te verwijderen verkeersborden

- Bestaande wegmarkeringen
- Geplande wegmarkeringen
- Te verwijderen wegmarkeringen

- ### Straatmeubilair
- Gepland paaltje

- ### Overige
- Ander gepland dossier (in voorbereiding bij MOBVED)
 - Ander gepland dossier (ter uitvoering bij DWBW)
 - Ontwerp heraanleg
 - Geplande fietsenstalling

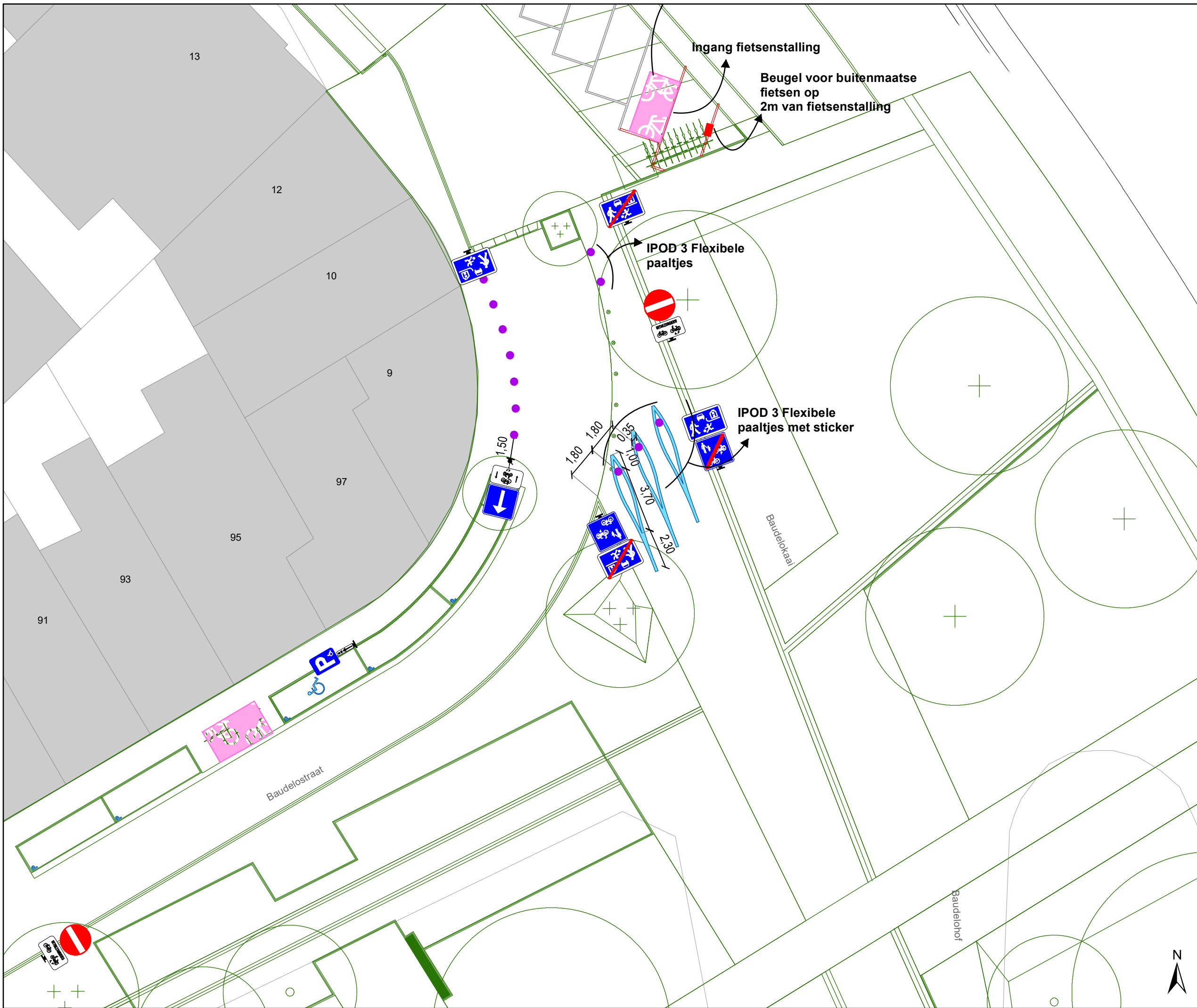


gent: Mobiliteitsbedrijf stad Gent
Verkeerstechnische taken

**Baudelohof
Heraanleg**

Dossinummer P-202293

DATUM	SCHAAL	PLAN	P.FORMAAT
21/04/2021	1/200	2/14	A3



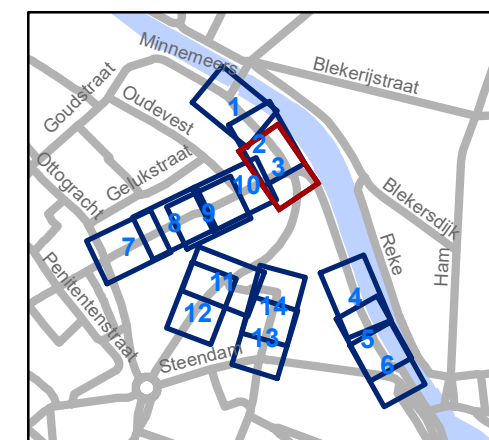
Legende

- Bestaande verkeersborden
- Geplande verkeersborden
- Te verwijderen verkeersborden

- Bestaande wegmarkeringen
- Geplande wegmarkeringen
- Te verwijderen wegmarkeringen

- ### Straatmeubilair
- Gepland paaltje

- ### Overige
- Ander gepland dossier (in voorbereiding bij MOBVED)
 - Ander gepland dossier (ter uitvoering bij DWBW)
 - Ontwerp heraanleg
 - Geplande fietsenstalling



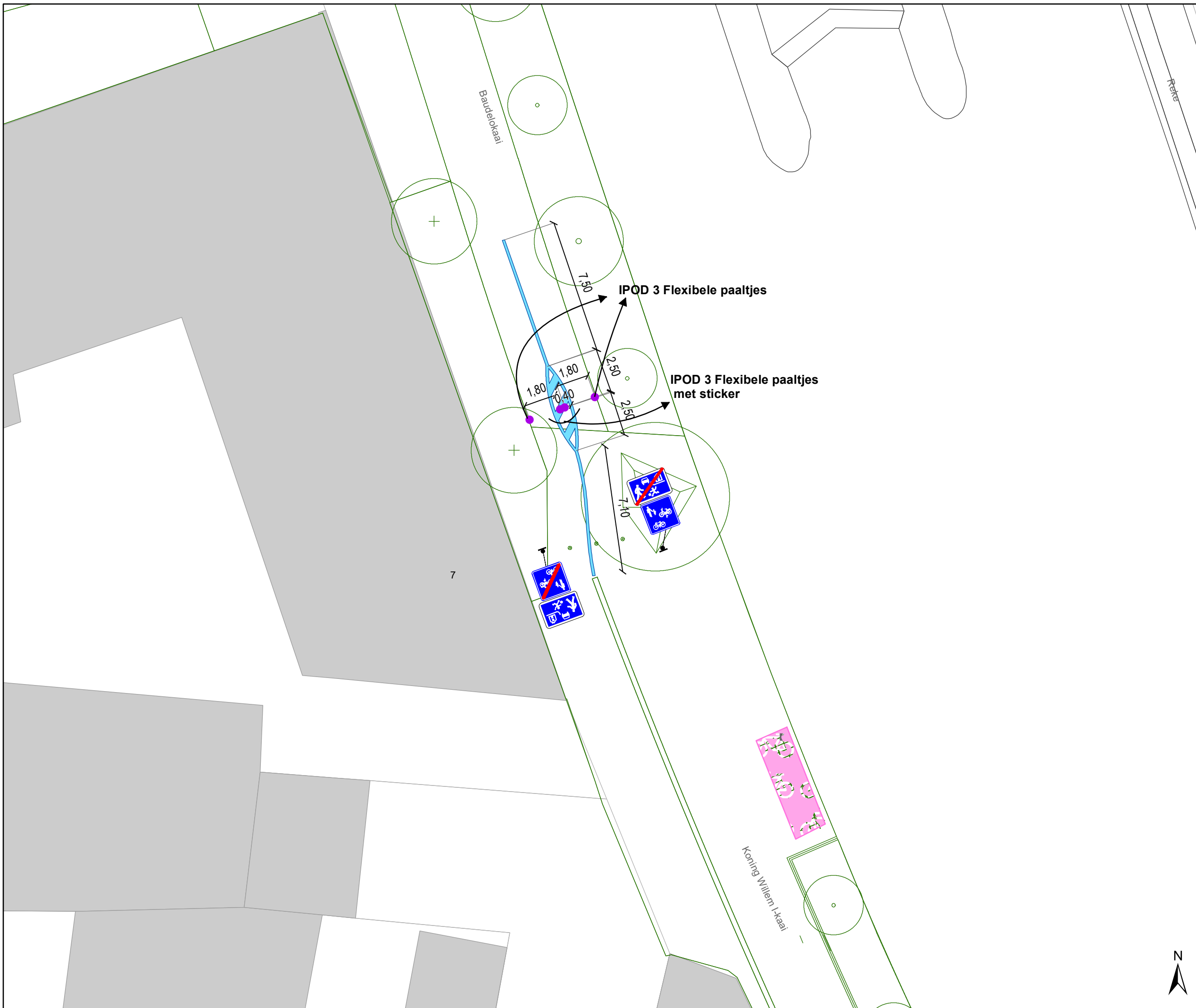
gent: Mobiliteitsbedrijf stad Gent
Verkeerstechnische taken

Baudelohof Heraanleg




Dossienummer P-202293




DATUM	SCHAAL	PLAN	P.FORMAAT
21/04/2021	1/200	3/14	A3






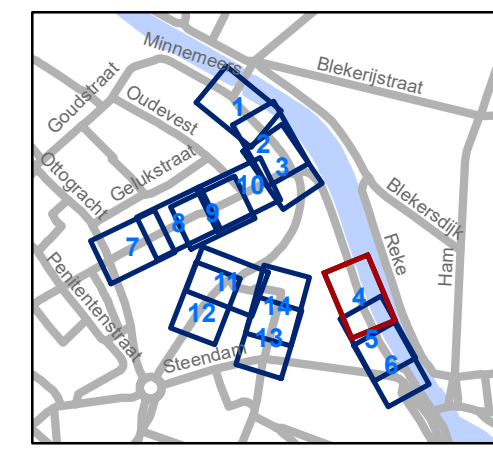
Legende

-  Bestaande verkeersborden
-  Geplande verkeersborden
-  Te verwijderen verkeersborden

-  Bestaande wegmarkeringen
-  Geplande wegmarkeringen
-  Te verwijderen wegmarkeringen

- ### Straatmeubilair
-  Gepland paaltje

- ### Overige
-  Ander gepland dossier (in voorbereiding bij MOBBD)
 -  Ander gepland dossier (ter uitvoering bij DWBW)
 -  Ontwerp heraanleg
 -  Geplande fietsenstalling

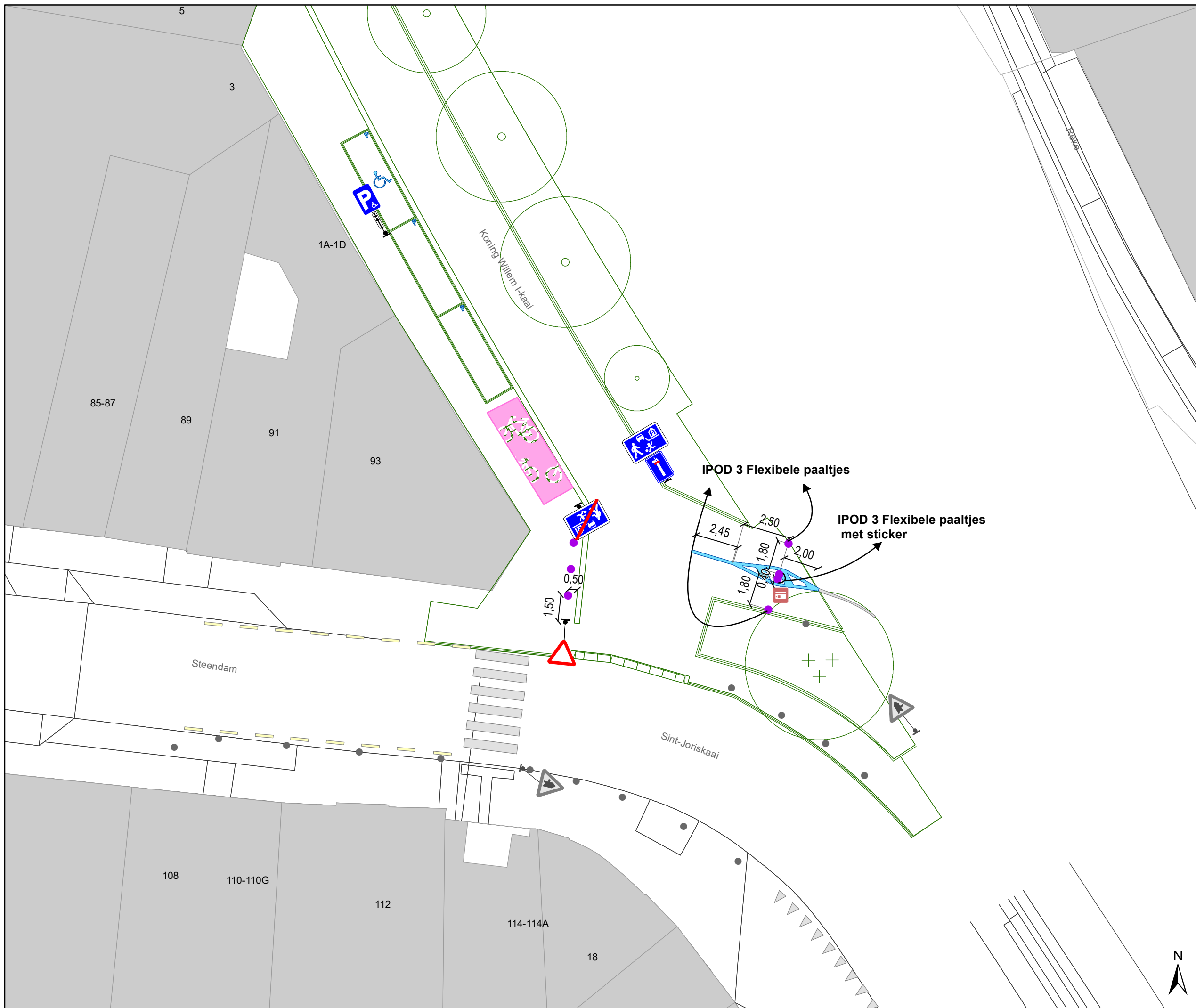


gent: Mobiliteitsbedrijf stad Gent
Verkeerstechnische taken

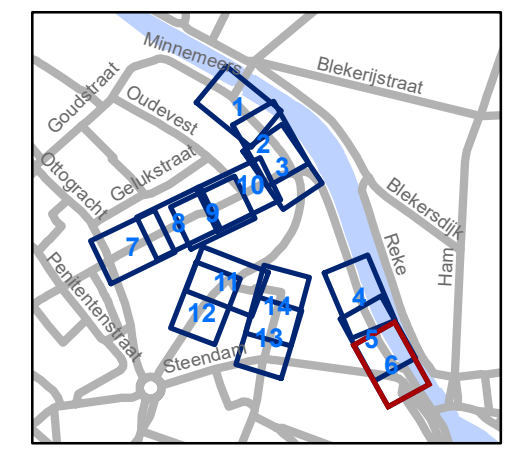
Baudelohof Heraanleg

Dossinummer P-202293

DATUM	SCHAAL	PLAN	P FORMAAT
21/04/2021	1/200	4/14	A3



- ### Legende
- Bestaande verkeersborden
 - Geplande verkeersborden
 - Te verwijderen verkeersborden
 - Bestaande wegmarkeringen
 - Geplande wegmarkeringen
 - Te verwijderen wegmarkeringen
 - Straatmeubilair**
 - Gepland paaltje
 - Overige**
 - Ander gepland dossier (in voorbereiding bij MOBVED)
 - Ander gepland dossier (ter uitvoering bij DWBW)
 - Ontwerp heraanleg
 - Geplande fietsenstalling



gent: Mobiliteitsbedrijf stad Gent
Verkeerstechnische taken

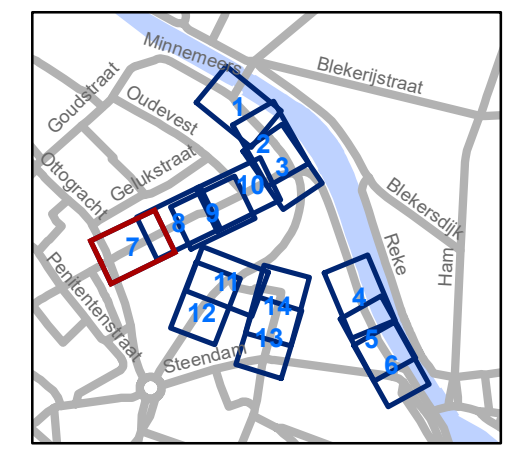
Baudelohof Heraanleg

Dossinummer P-202293

DATUM	SCHAAL	PLAN	P.FORMAAT
21/04/2021	1/200	6/14	A3



- ### Legende
- Bestaande verkeersborden
 - Geplande verkeersborden
 - Te verwijderen verkeersborden
 - Bestaande wegmarkeringen
 - Geplande wegmarkeringen
 - Te verwijderen wegmarkeringen
 - Straatmeubilair**
 - Gepland paaltje
 - Overige**
 - Ander gepland dossier (in voorbereiding bij MOBVED)
 - Ander gepland dossier (ter uitvoering bij DWBW)
 - Ontwerp heraanleg
 - Geplande fietsenstalling



gent: Mobiliteitsbedrijf stad Gent
Verkeerstechnische taken




Baudelohof Heraanleg




Dossinummer P-202293

DATUM	SCHAAL	PLAN	P FORMAAT
21/04/2021	1/200	7/14	A3



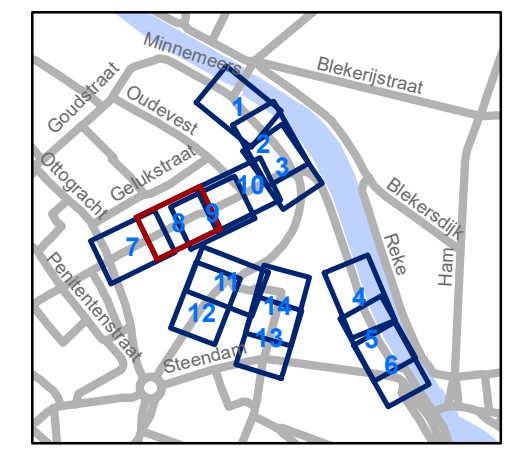
Legende

-  Bestaande verkeersborden
-  Geplande verkeersborden
-  Te verwijderen verkeersborden

-  Bestaande wegmarkeringen
-  Geplande wegmarkeringen
-  Te verwijderen wegmarkeringen

- ### Straatmeubilair
-  Gepland paaltje

- ### Overige
-  Ander gepland dossier (in voorbereiding bij MOBVED)
 -  Ander gepland dossier (ter uitvoering bij DWBW)
 -  Ontwerp heraanleg
 -  Geplande fietsenstalling

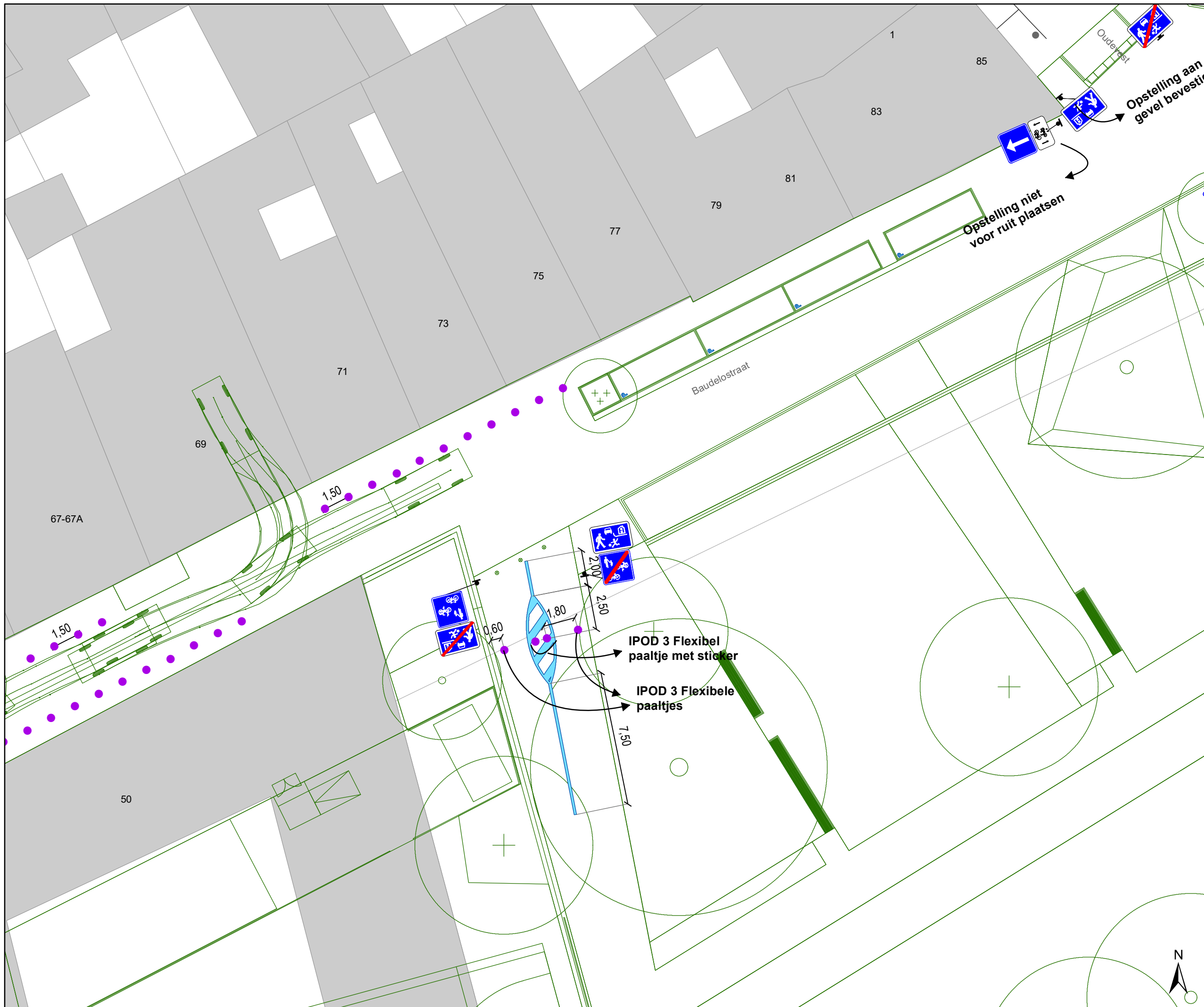


gent: Mobiliteitsbedrijf stad Gent
Verkeerstechnische taken

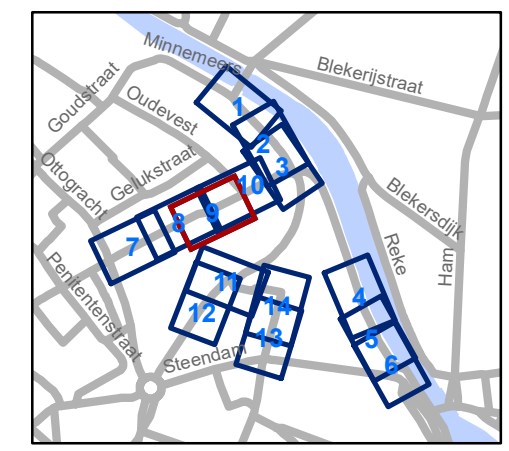
Baudelohof Heraanleg

Dossinummer P-202293

DATUM	SCHAAL	PLAN	P FORMAAT
21/04/2021	1/200	8/14	A3



- ### Legende
- Bestaande verkeersborden
 - Geplande verkeersborden
 - Te verwijderen verkeersborden
 - Bestaande wegmarkeringen
 - Geplande wegmarkeringen
 - Te verwijderen wegmarkeringen
 - Straatmeubilair**
 - Gepland paaltje
 - Overige**
 - Ander gepland dossier (in voorbereiding bij MOBVED)
 - Ander gepland dossier (ter uitvoering bij DWBW)
 - Ontwerp heraanleg
 - Geplande fietsenstalling



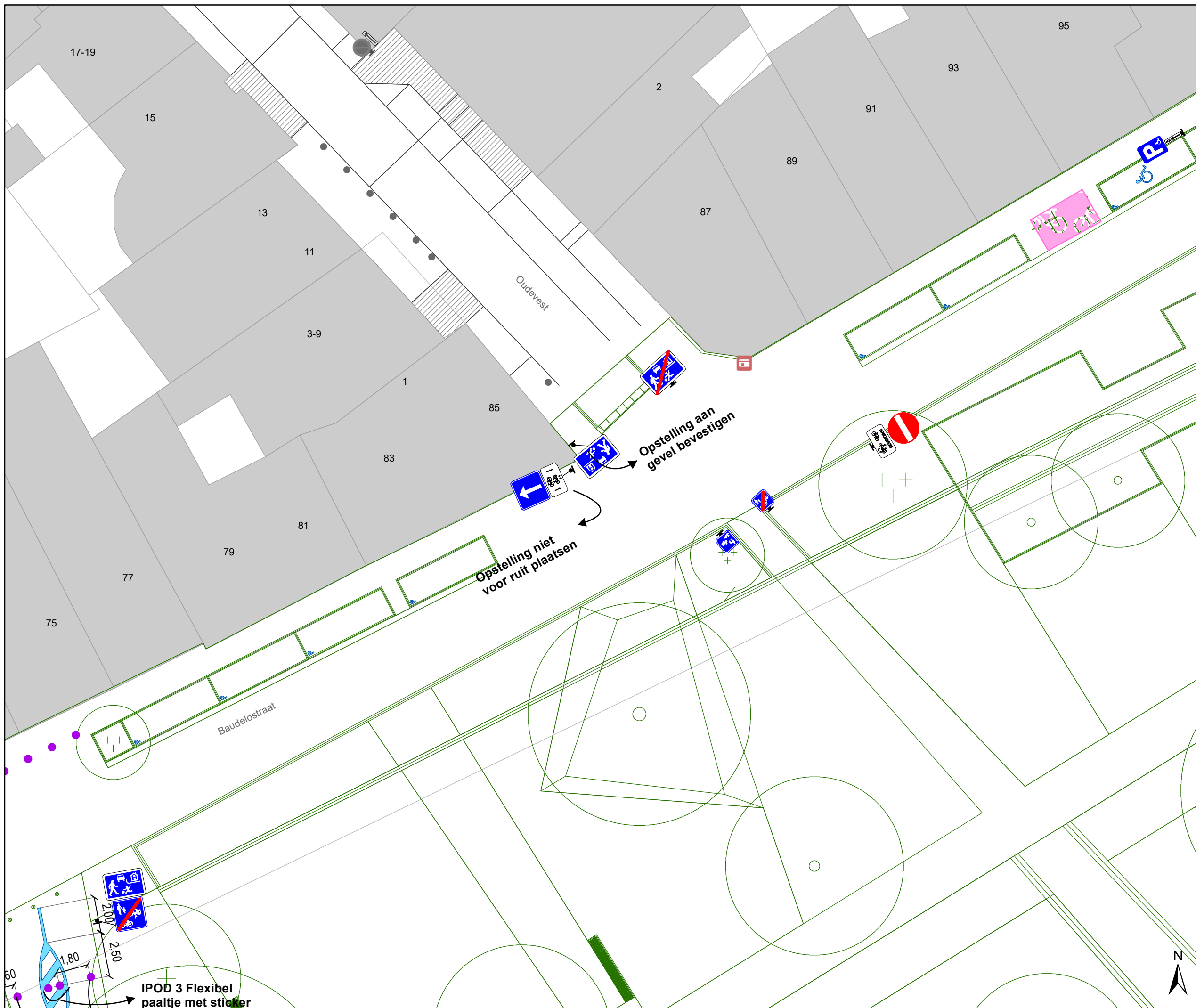
gent: Mobiliteitsbedrijf stad Gent
Verkeerstechnische taken

**Baudelohof
Heraanleg**

Dossiernummer P-202293

DATUM	SCHAAL	PLAN	P FORMAAT
21/04/2021	1/200	9/14	A3





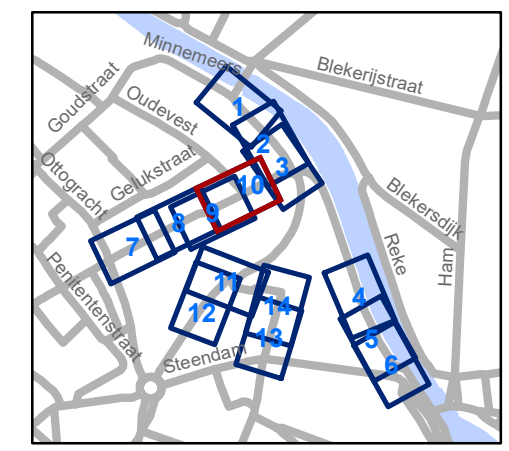
Legende

- Bestaande verkeersborden
- Geplande verkeersborden
- Te verwijderen verkeersborden
- Bestaande wegmarkeringen
- Geplande wegmarkeringen
- Te verwijderen wegmarkeringen

Straatmeubilair

- Gepland paaltje

- ## Overige
- Ander gepland dossier (in voorbereiding bij MOBBD)
 - Ander gepland dossier (ter uitvoering bij DWBW)
 - Ontwerp heraanleg
 - Geplande fietsenstalling

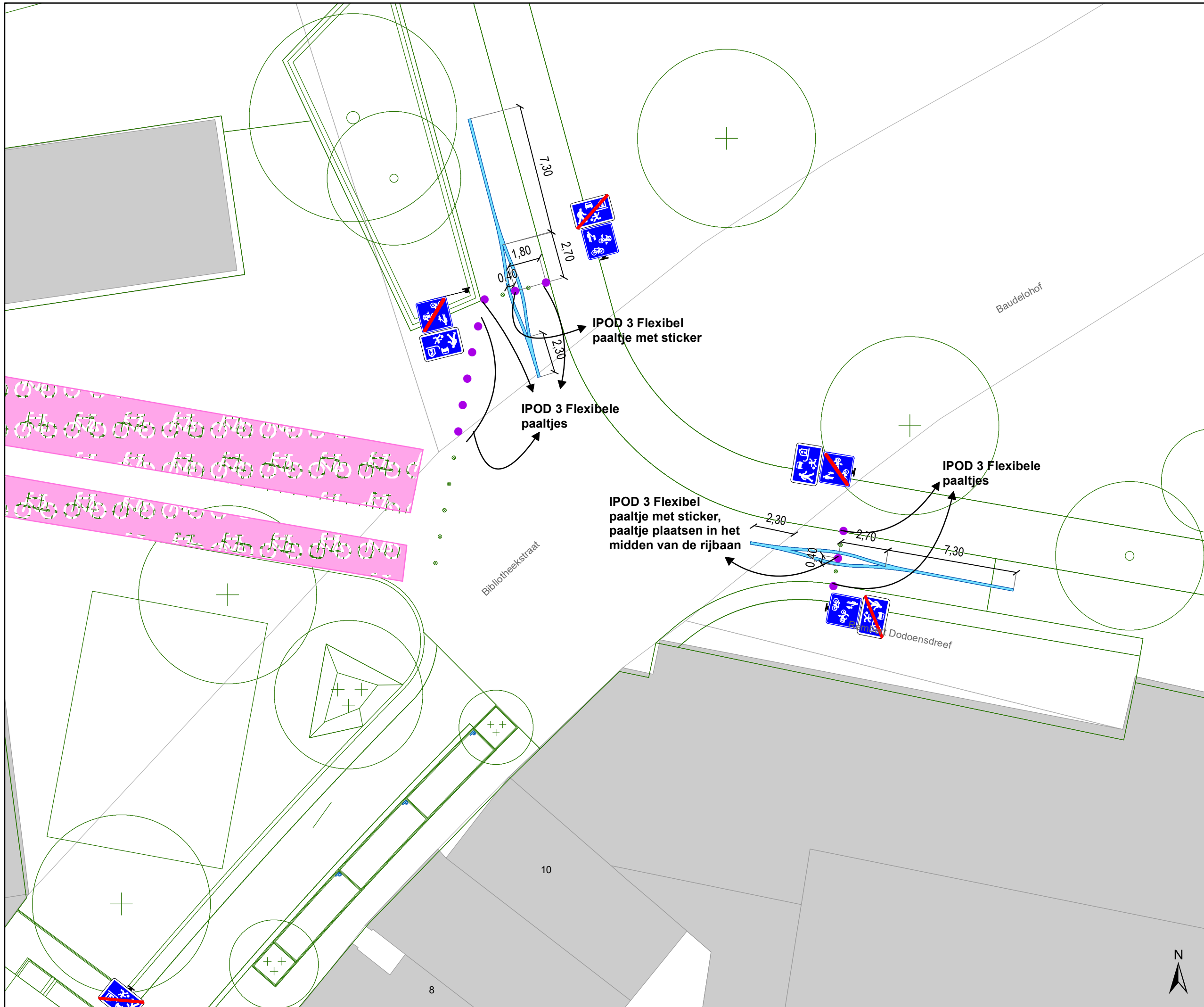


gent: Mobiliteitsbedrijf stad Gent
Verkeerstechnische taken

Baudelohof Heraanleg

Dossinummer P-202293

DATUM	SCHAAL	PLAN	P FORMAAT
21/04/2021	1/200	10/14	A3



Legende

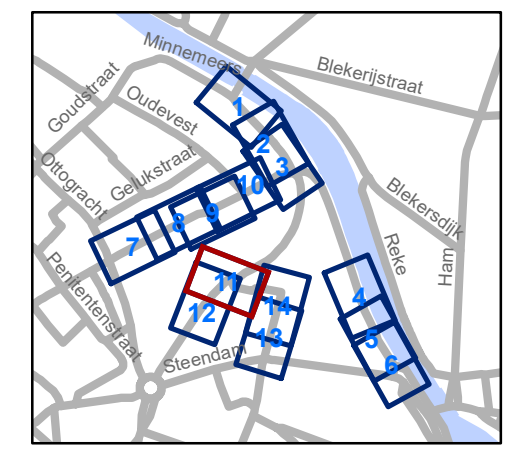
- Bestaande verkeersborden
- Geplande verkeersborden
- Te verwijderen verkeersborden
- Bestaande wegmarkeringen
- Geplande wegmarkeringen
- Te verwijderen wegmarkeringen

Straatmeubilair

- Gepland paaltje

Overige

- Ander gepland dossier (in voorbereiding bij MOBBED)
- Ander gepland dossier (ter uitvoering bij DWBW)
- Ontwerp heraanleg
- Geplande fietsenstalling



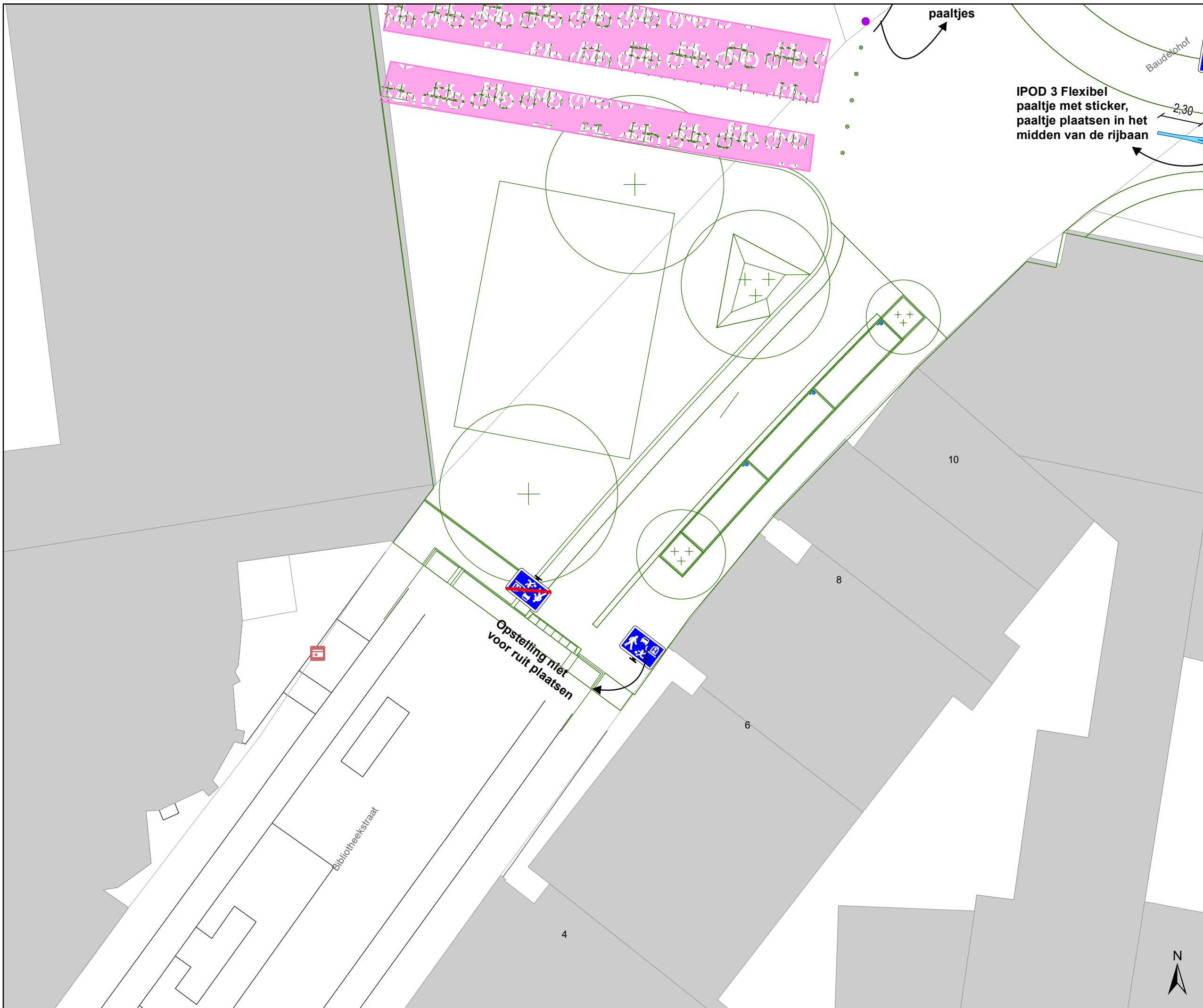
gent: Mobiliteitsbedrijf stad Gent
Verkeerstechnische taken

**Baudelohof
Heraanleg**

Dossinummer P-202293







DATUM	SCHAAL	PLAN	P FORMAAT
21/04/2021	1/200	11/14	A3






IPOD 3 Flexibel
paaltje met sticker,
paaltje plaatsen in het
midden van de rijbaan





Legende

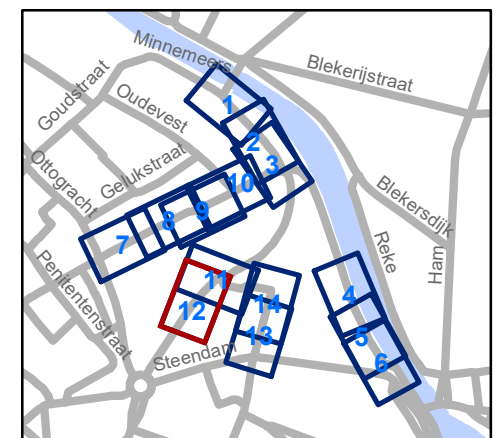
-  Bestaande verkeersborden
-  Geplande verkeersborden
-  Te verwijderen verkeersborden
-  Bestaande wegmarkeringen
-  Geplande wegmarkeringen
-  Te verwijderen wegmarkeringen

Straatmeubilair

-  Gepland paaltje

Overige

-  Ander gepland dossier (in voorbereiding bij MOBVED)
-  Ander gepland dossier (ter uitvoering bij DWBW)
-  Ontwerp heraanleg
-  Geplande fietsenstalling

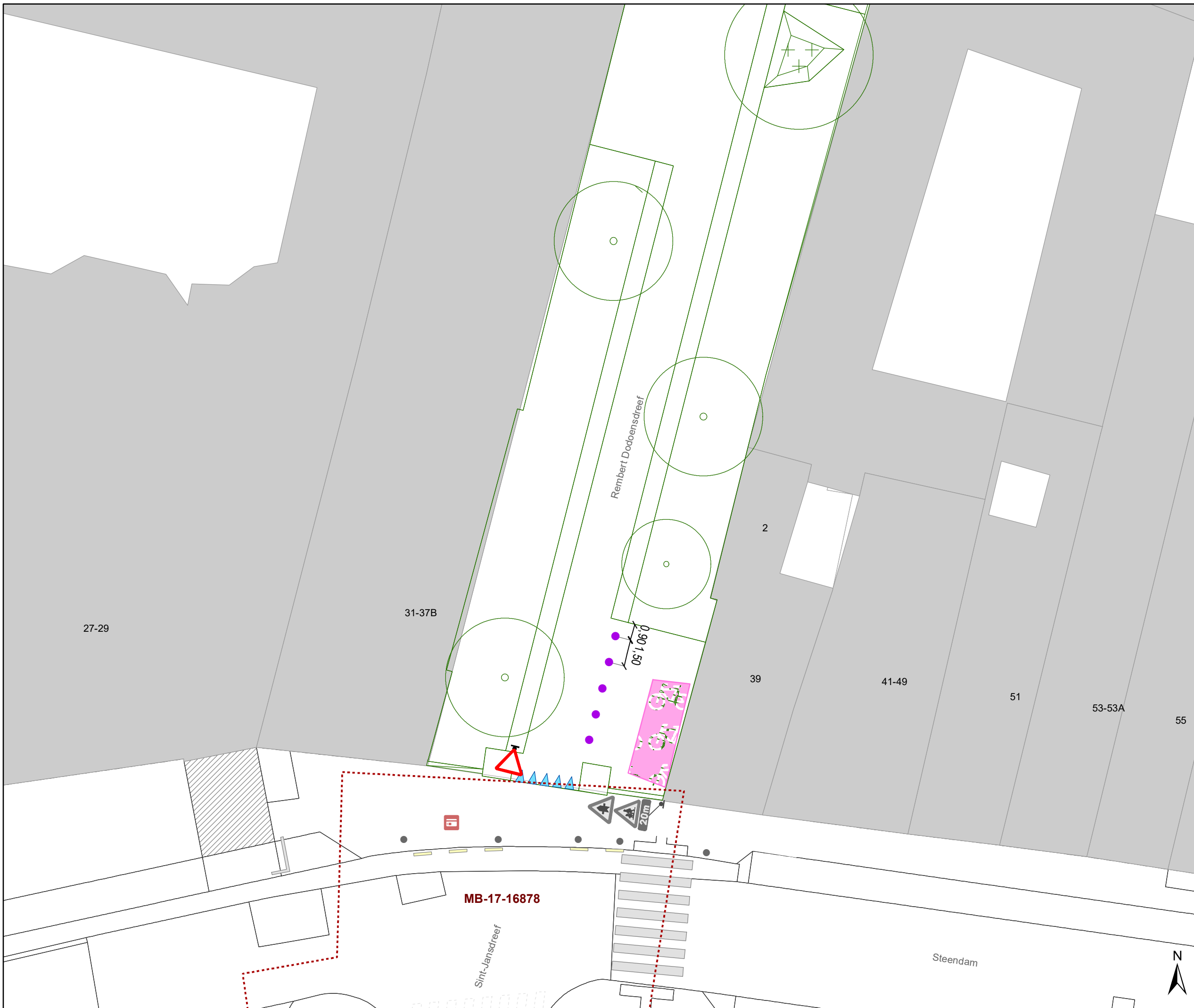


gent: Mobiliteitsbedrijf stad Gent
Verkeerstechnische taken

Baudelohof Heraanleg

Dossienummer P-202293

DATUM	SCHAAL	PLAN	P.FORMAAT
21/04/2021	1/200	12/14	A3



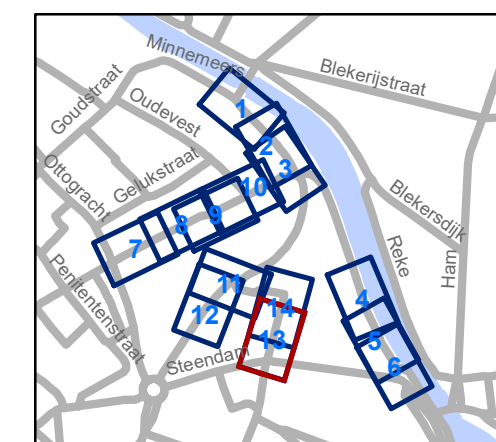
Legende

- Bestaande verkeersborden
- Geplande verkeersborden
- Te verwijderen verkeersborden

- Bestaande wegmarkeringen
- Geplande wegmarkeringen
- Te verwijderen wegmarkeringen

- ### Straatmeubilair
- Gepland paaltje

- ### Overige
- Ander gepland dossier (in voorbereiding bij MOBBD)
 - Ander gepland dossier (ter uitvoering bij DWBW)
 - Ontwerp heraanleg
 - Geplande fietsenstalling



gent: Mobiliteitsbedrijf stad Gent
Verkeerstechnische taken

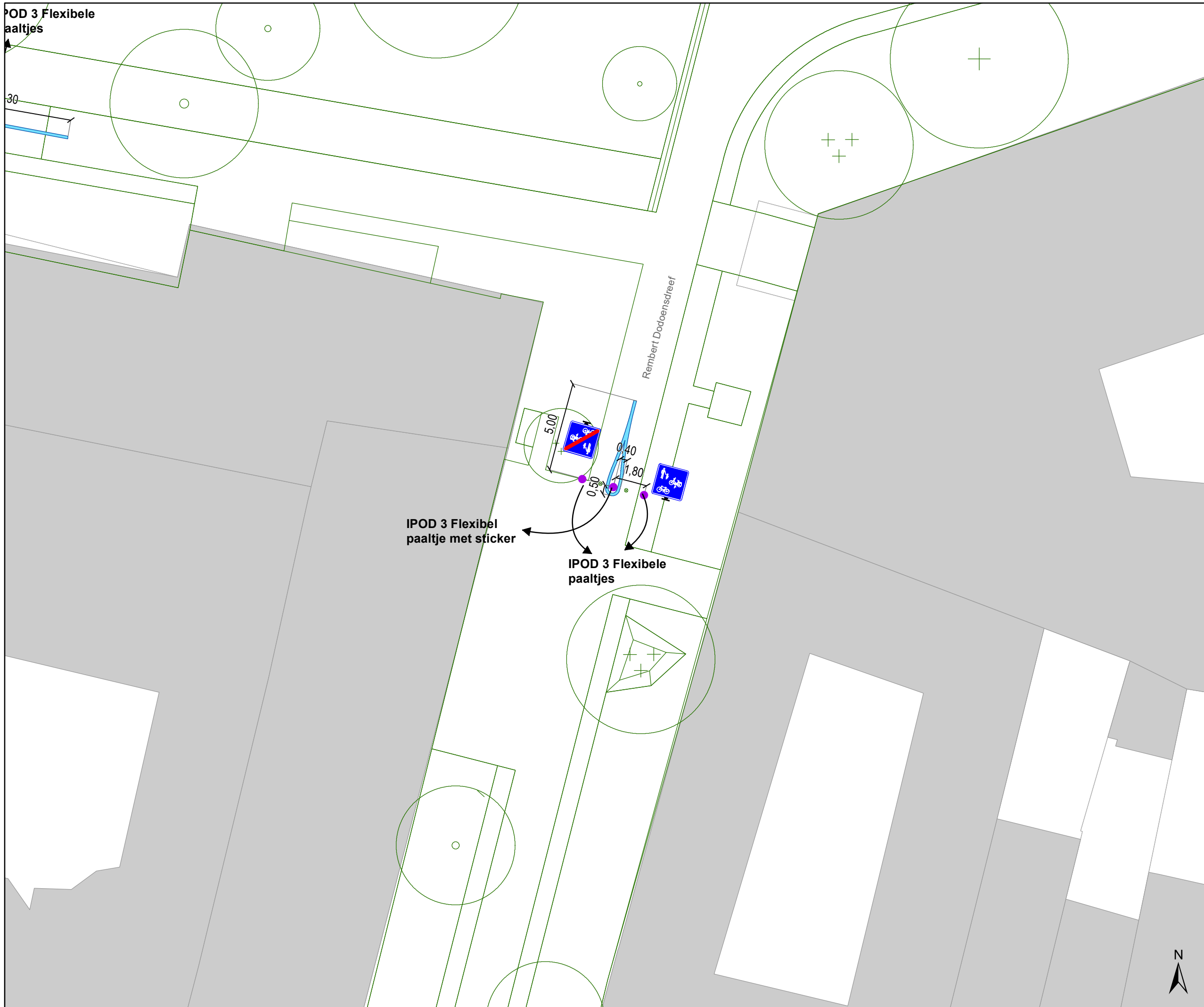
Baudelohof Heraanleg

Dossinummer P-202293



DATUM	SCHAAL	PLAN	P FORMAAT
21/04/2021	1/200	13/14	A3

POD 3 Flexibele paaltjes

30






Legende

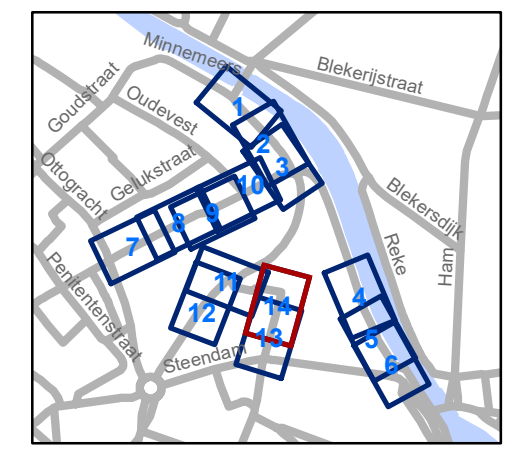
-  Bestaande verkeersborden
-  Geplande verkeersborden
-  Te verwijderen verkeersborden
-  Bestaande wegmarkeringen
-  Geplande wegmarkeringen
-  Te verwijderen wegmarkeringen

Straatmeubilair

-  Gepland paaltje

Overige

-  Ander gepland dossier (in voorbereiding bij MOBVED)
-  Ander gepland dossier (ter uitvoering bij DWBW)
-  Ontwerp heraanleg
-  Geplande fietsenstalling



gent: Mobiliteitsbedrijf stad Gent
Verkeerstechnische taken

Baudelohof Heraanleg

Dossinummer P-202293

DATUM	SCHAAL	PLAN	P FORMAAT
21/04/2021	1/200	14/14	A3

(adjunct-) algemeen directeur

voorzitter

2021_CVB_05849 - Nieuw aanvullend reglement van de politie op het wegverkeer - gemeenteweg - Baudelostraat - nieuwe verkeersmaatregel