



2021_CVB_05508 Nieuw aanvullend reglement van de politie op het wegverkeer betreffende de afbakening van bebouwde kommen op grondgebied Gent - Goedkeuring

Beslissing: Goedgekeurd in besloten vergadering van 6 mei 2021

Zijn aanwezig bij de beslissing van dit punt:

de heer Mathias De Clercq, burgemeester-voorzitter
de heer Filip Watteeuw, schepenen; mevrouw Sofie Bracke, schepenen; mevrouw Elke Decruynaere, schepenen; mevrouw Astrid De Bruycker, schepenen; de heer Sami Souguir, schepenen; mevrouw Tine Heyse, schepenen; mevrouw Isabelle Heyndrickx, schepenen; mevrouw Annelies Storms, schepenen; de heer Bram Van Braeckevelt, schepenen; de heer Rudy Coddens, schepenen
mevrouw Mieke Hullebroeck, algemeen directeur; de heer Luc Kupers, adjunct-algemeendirecteur; de heer Danny Van Campenhout, adjunct-algemeendirecteur

Bevoegd: Filip Watteeuw

Betrokken: Mathias De Clercq

Juridisch kader

De volgende bepalingen zijn van toepassing inzake de bevoegdheid:

- De Nieuwe Gemeentewet 24 juni 1988, artikel 119;
- Decreet over het lokaal bestuur van 22 december 2017, artikel 41, § 2, 2°;
- Het Decreet van 16 mei 2008 betreffende de aanvullende reglementen op het wegverkeer en de plaatsing en bekostiging van verkeerstekens, artikel 4, § 1, 2de lid en artikel 5, § 1, 2de lid.
- Het gemeenteraadsbesluit van 14 december 2015, houdende de delegatie van de vaststellingsbevoegdheid inzake gemeentelijke aanvullende reglementen op het wegverkeer.

De beslissing wordt genomen op grond van:

- Wet betreffende de politie over het wegverkeer, gecoördineerd bij Koninklijk Besluit van 16 maart 1968;
- Decreet van 16 mei 2008 betreffende de aanvullende reglementen op het wegverkeer en de plaatsing en bekostiging van de verkeerstekens;
- Koninklijk Besluit van 1 december 1975 houdende algemeen reglement op de politie van het wegverkeer en van het gebruik van de openbare weg;
- Ministerieel Besluit van 11 oktober 1976 waarbij de minimumafmetingen en de bijzondere plaatsingsvoorwaarden van de verkeerstekens worden bepaald;
- Uitvoeringsbesluit van 23 januari 2009 betreffende de aanvullende reglementen op het wegverkeer en de plaatsing en bekostiging van de verkeerstekens;
- Omzendbrief MOB/2009/1 van 3 april 2009;

- Het reglement houdende de voorwaarden tot het toekennen van parkeerplaatsen voor personen met een handicap, goedgekeurd in de gemeenteraad van 25 april 2016.

Motivering

De nieuwe maatregel die bij dit besluit wordt getroffen, is het toevoegen van de borden F1a en F3a om de grens aan te duiden van de bestaande bebouwde kom op grondgebied Gent ter hoogte van het kruispunt van de Zeeschipstraat met de Watlingtonstraat ter hoogte van huisnummer 107 (Zeeschipstraat). In het kader van de eigendomsoverdracht van de verkaveling Lumco-site in de Watlingtonstraat vroeg de Dienst Vastgoed om de bestaande signalisatie te controleren.

Bij collegebesluit van 5 november 2020 werd de bestaande toestand geregulariseerd en werd de grens verlegd van de bebouwde kom in de Kregelstraat, de Heerweg-Zuid, de Adolphe della Faillelaan en de Hondelee te Zwijnaarde.

Dit is een intergemeentelijke bebouwde kom. De grenslocaties buiten de gemeentegrens worden door de buurgemeenten opgenomen in aanvullende reglementen.

Bijgevoegde bijlage(n):

- Aanvullend reglement afbakening bebouwde kommen grondgebied Gent dossier P-202863 (deel van de beslissing)
- Signalisatieplan afbakening bebouwde kommen grondgebied Gent dossier P-202863 (deel van de beslissing)
- Historiek afbakening bebouwde kommen grondgebied Gent dossier P-202863

Beslissing

Beslist het volgende:

Artikel 1:

Heft op het aanvullend reglement van de politie op het wegverkeer betreffende de afbakening bebouwde kommen op grondgebied Gent, goedgekeurd in zitting van 05 november 2020, van zodra het nieuwe reglement in werking treedt.

Artikel 2:

Keurt goed het aanvullend reglement van de politie op het wegverkeer betreffende de afbakening bebouwde kommen op grondgebied Gent.

Aanvullend reglement van de politie op het wegverkeer - gemeentewegen – afbakening bebouwde kommen grondgebied Gent

Goedgekeurd in het College van Burgemeester en Schepenen van

Bekendgemaakt op

Geldig vanaf

Referentienummer

Reglement

Artikel 1. In het gebied Groot-Gent begrensd door

- Krekelstraat 20
- Heerweg-Zuid 273
- Zwarte Kobbenstraat 20
- Hondelee 44
- Adolphe della Faillelaan thv kpt Nieuwescheldestraat
- Corneel Heymanslaan thv kpt Ottergemsesteenweg
- Ottergemsesteenweg 456
- Warmoezeniersweg thv Moutstraat
- Alfons Braeckmanlaan thv kpt Ketshage
- Beelbroekstraat thv kpt Orchideestraat
- Voordestraat thv brug over R4
- Orchideestraat thv kpt Antwerpsesteenweg
- Herman Teirlinckstraat thv kpt Antwerpsesteenweg
- Achtenkouterstraat thv kpt Antwerpsesteenweg
- Doornbilkstraat thv kpt Antwerpsesteenweg
- Beelbroekstraat thv kpt Antwerpsesteenweg
- Kleine Schuurstraat thv kpt Antwerpsesteenweg
- Vriendschapstraat thv kpt Antwerpsesteenweg
- Gustaaf Carelshof thv huisnummer 70
- Heiveldestraat thv kpt Nieuwelaan
- Nieuwelaan thv huisnummer 61
- Heiveldstraat thv kpt Nieuwelaan
- Everstraat thv kpt Nieuwelaan
- Antwerpsesteenweg thv huisnummer 639
- Maalderijstraat thv kpt Antwerpsesteenweg
- Oudebareelstraat thv huisnummer 154
- Hollenaarstraat thv huisnummer 133
- Kouterbosstraat thv huisnummer 58
- Groenstraat thv kpt Antwerpsesteenweg
- Smalleheerweg thv brug over Eisenhowerlaan

- Drieselstraat thv huisnummer 67
- Oude Veldstraat thv huisnummer 93
- Rostijnestraat thv huisnummer 10
- Borkelaarstraat thv havengebied
- Traktaatweg thv John Kennedylaan
- Langerbruggestraat thv knooppunt 8 John Kennedylaan
- Motorstraat thv kpt John Kennedylaan
- Hogeweg thv huisnummer 1
- Vliegtuiglaan thv huisnummer 10
- Ringvaartweg-Wondelgem thv kpt Wondelgemkaai
- Wondelgemkaai thv brug Pantzerschipstraat
- Passagiersstraat thv kpt Ringvaartweg-Wondelgem
- Zeeschipstraat thv huisnummer 52
- Watlingtonstraat thv huisnummer 107 (Zeeschipstraat)
- Spesbroekstraat thv kpt Zeeschipstraat
- Evergemsesteenweg thv kpt Liefkensstraat
- Liefkensstraat thv kpt Evergemsesteenweg
- Gaverstraat ter hoogte van R4
- Broekstraat thv kpt Brugsevaart
- Groenestaakstraat thv kpt Brugsevaart
- Paul Van Tieghemlaan thv kpt Brugsevaart
- Mazestraat thv kpt Brugsevaart
- Vaartstraat thv huisnummer 3
- Machinistenpark thv Brugsevaart
- Palinghuizen thv huisnummer 51
- Blauwe fietsbrug thv Groendreef
- Trekweg thv gemeentegrens
- Vinderhoutsedam thv gemeentegrens
- Beekstraat thv binnenring-Drongen
- Beekstraat thv buitenring-Drongen
- Bosstraat thv Beekstraat
- Rijkegasthuisbos thv Bosstraat
- Gavergrachtstraat thv huisnummer 107
- Merendreesesteenweg thv huisnummer 53
- Luchterenstraat thv huisnummer 47
- Varendrieskouter thv kpt Bollewerkstraat
- Keiskantstraat thv huisnummer 10
- Deinse Horsweg thv kpt Deinseseenweg
- Slingerstraat thv kpt Deinseseenweg
- Antoon Catriestraat thv kpt Deinseseenweg
- Koninginnelaan thv kpt Bassebeekwegel
- Mariakerksesteenweg thv kpt Deinseseenweg
- Koninginnelaan thv kpt Deinseseenweg
- Koninginnelaan thv kpt Henri De Sagherstraat

- Drongensesteenweg thv kilometerpunt 0,5
- Halfweg thv kpt Drongensesteenweg
- Paddelstraat thv kpt Drongensesteenweg
- Kreekstraat thv kpt Binnengring-Drongen
- Zuiderlaan thv kpt Binnenring-Drongen
- Goedingenstraat thv autoweg-Noord
- Broekkantstraat thv zijtak Broekkantstraat over brug
- Autoweg-Noord thv brug Wittepaalstraat
- Autoweg-Zuid thv kpt Neststraat
- Duddegemstraat thv kpt Lauwstraat
- Rijsbrugge thv Duivebeek
- Witbakkersstraat thv kpt Kortrijksesteenweg
- Wallekensstraat thv kpt Kortrijksesteenweg
- Wallekensstraat thv parking tussen Wallekensstraat en Kortrijksesteenweg
- Drie Sleutelsstraat thv kpt Kortrijksesteenweg
- Adelaarstraat thv kpt Kortrijksesteenweg
- Sint-Dionysiusstraat thv kpt Kortrijksesteenweg
- Kortrijksesteenweg 1132
- Kortrijksesteenweg thv kpt Soenenspark
- Soenenspark thv Kortrijksesteenweg
- Soenenspark thv kpt Kortrijksesteenweg
- Schoonzichtstraat thv huisnummer 33
- Steppestede thv kpt Hemelrijkstraat
- James Ensorlaan thv kpt Hemelrijkstraat
- Belgiëlaan thv kpt Hemelrijkstraat
- Jeroom Duquenoylaan thv kpt Hemelrijkstraat
- Bijenstraat thv kpt Twaalfapostelenstraat
- Sint-Denijslaan thv huisnummer 501
- Valentin Vaerwyckweg thv kpt Sint-Denijslaan
- Schoonmeersstraat thv kpt Binnenring-Sint-Denijs
- Kortrijksesteenweg thv brug R4
- De Pintelaan thv Jean Raystraat
- Oudenaardsesteenweg thv huisnummer 103
- Ebergiste De Deynstraat thv kpt Binnenring-Zwijnaarde
- Gestichtstraat thv kpt Binnenring-Zwijnaarde
- Buitenring-Zwijnaarde thv huisnummer 1-1A
- Tramstraat thv huisnummer 55
- Hutsepotstraat thv kpt Eedstraat
- Gebuurtestraat thv kpt Eedstraat

- t.h.v. alle op- en afritten naar hoger wegennet die uitkomen in de bebouwde kom geldt:

de bebouwde kom in Gent wordt afgebakend. Het begin van de bebouwde kom wordt aangeduid;

ook het einde van de bebouwde kom wordt aangeduid.

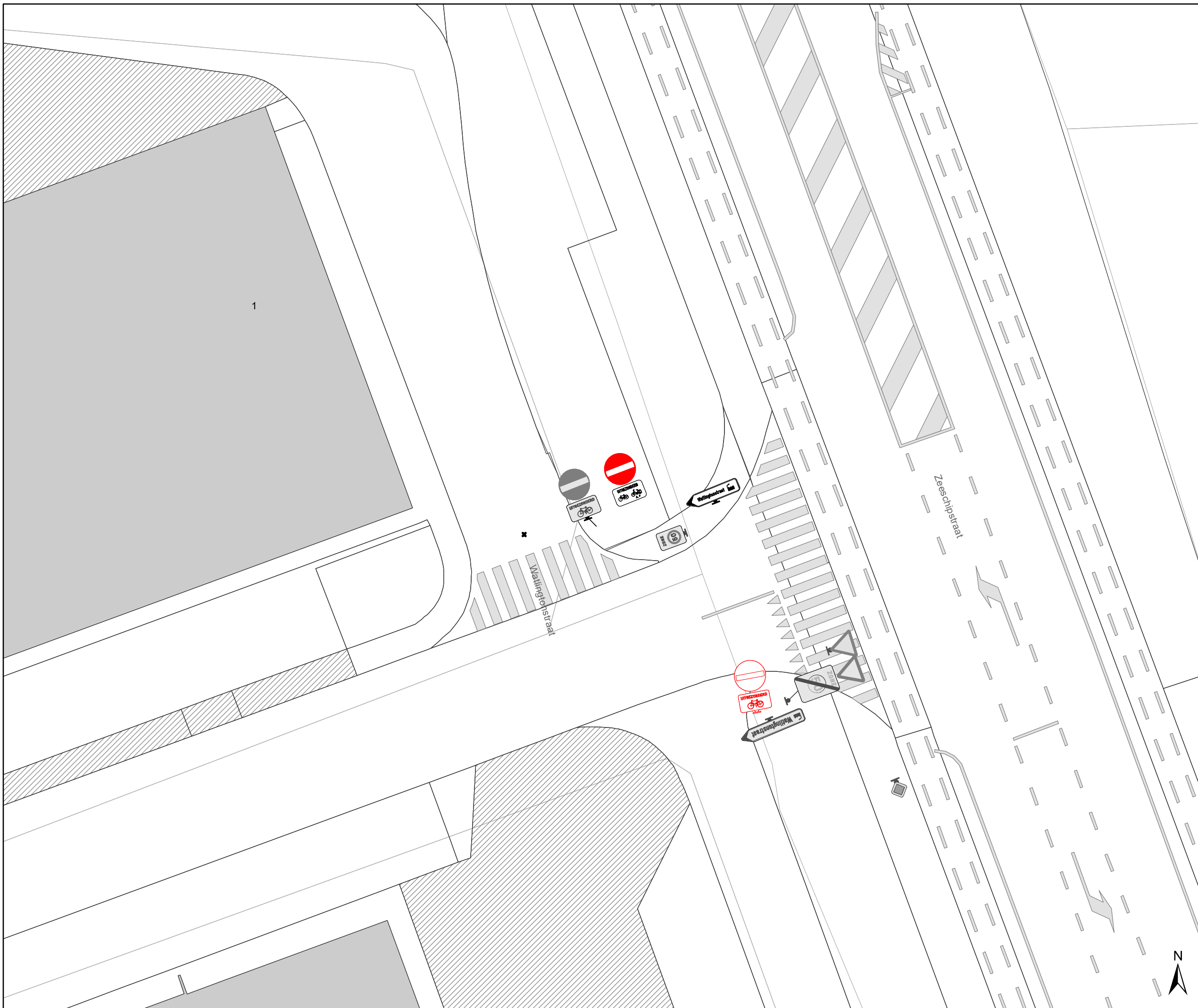
Dit wordt gesignaleerd door:

- verkeersborden F1a

- verkeersborden F3a

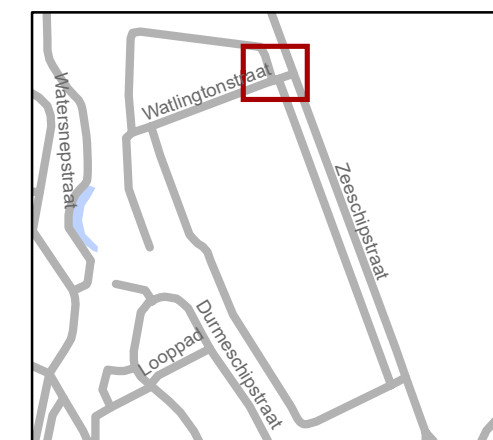
(einde reglement)





Legende

-  Bestaande verkeersborden
-  Geplande verkeersborden
-  Te verwijderen verkeersborden
-  Bestaande wegmarkeringen
-  Geplande wegmarkeringen
-  Te verwijderen wegmarkeringen



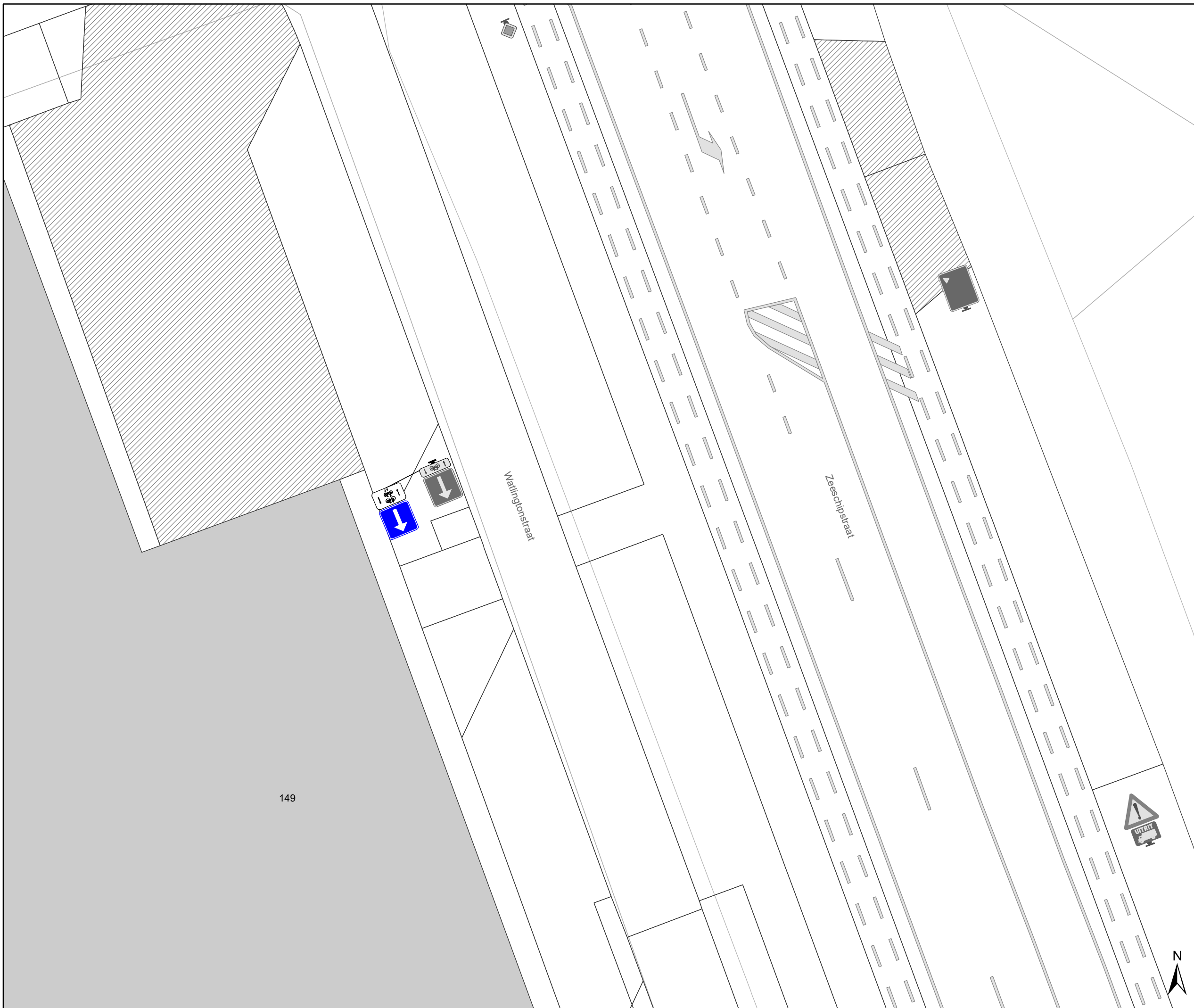
 Mobiliteitsbedrijf stad Gent
Verkeerstechnische taken

Watlingtonstraat Correctiesignalisatie

Dossiernummer P-202863

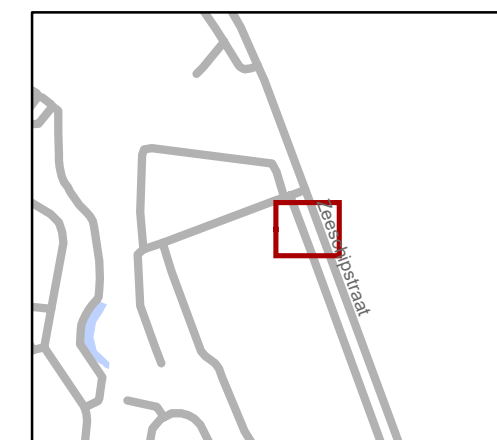
DATUM	SCHAAL	PLAN	P FORMAAT
23/04/2021	1/200	1/4	A3





Legende

-  Bestaande verkeersborden
-  Geplande verkeersborden
-  Te verwijderen verkeersborden
-  Bestaande wegmarkeringen
-  Geplande wegmarkeringen
-  Te verwijderen wegmarkeringen



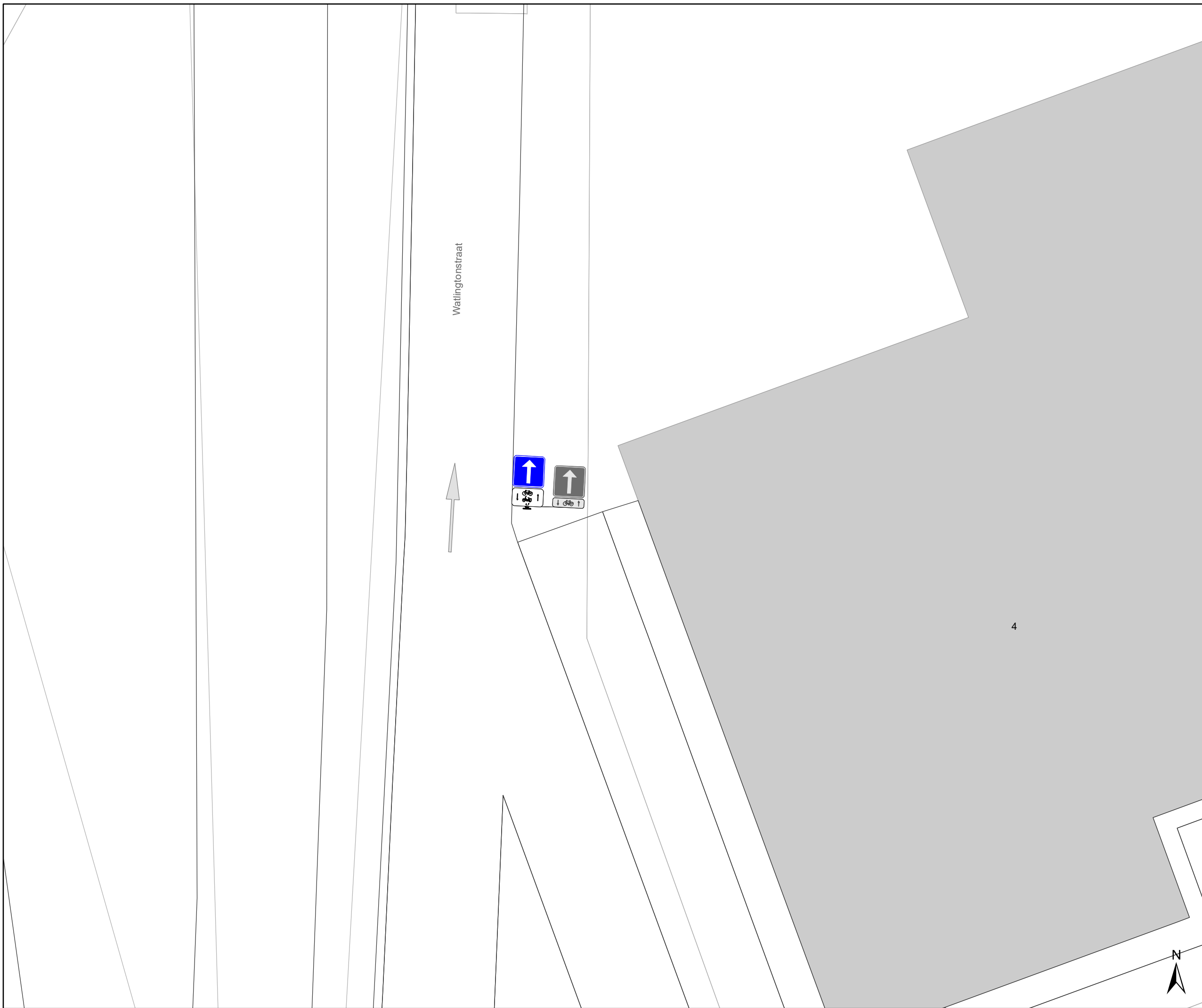
gent: Mobiliteitsbedrijf stad Gent
Verkeerstechnische taken

**Walingtonstraat
Correcties signalisatie**



Dossiernummer P-202863

DATUM	SCHAAL	PLAN	P FORMAAT
23/04/2021	1/200	2/4	A3


149



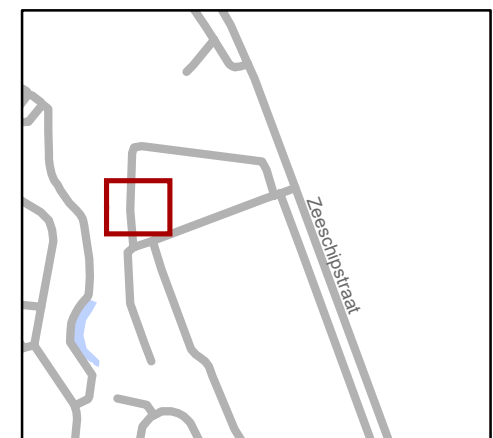
Legende

-  Bestaande verkeersborden
-  Geplande verkeersborden
-   Te verwijderen verkeersborden
-  Bestaande wegmarkeringen
-  Geplande wegmarkeringen
-  Te verwijderen wegmarkeringen

Watlingtonstraat



4

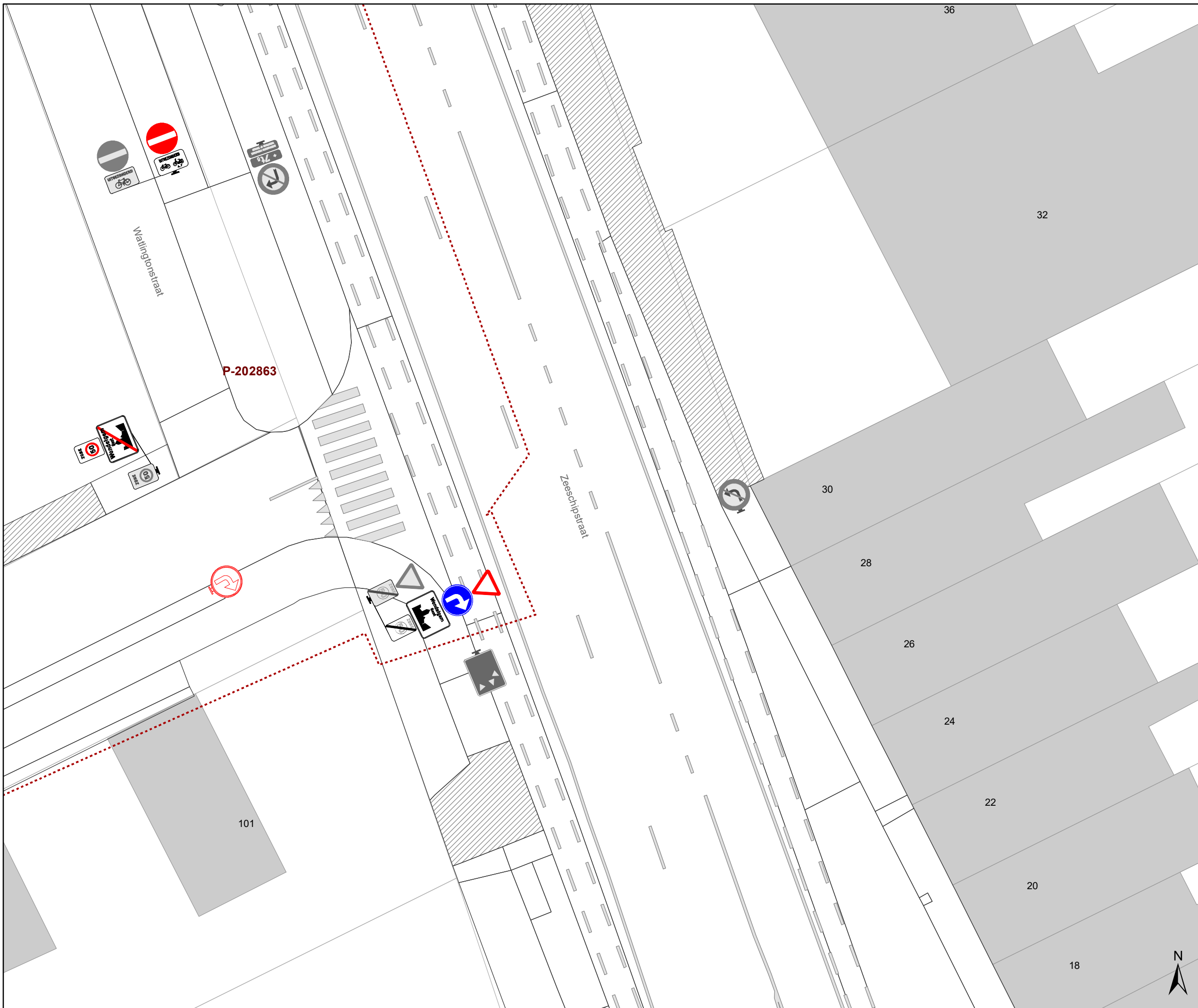


gent: Mobiliteitsbedrijf stad Gent
Verkeerstechnische taken






Watlingtonstraat Correcties signalisatie

Dossiernummer P-202863

DATUM	SCHAAL	PLAN	P FORMAAT
23/04/2021	1/200	3/4	A3



Legende

-  Bestaande verkeersborden
-  Geplande verkeersborden
-  Te verwijderen verkeersborden
-  Bestaande wegmarkeringen
-  Geplande wegmarkeringen
-  Te verwijderen wegmarkeringen



gent: Mobiliteitsbedrijf stad Gent
Verkeerstechnische taken

Watlingtonstraat correcties signalisatie

Dossiernummer P-202863

DATUM	SCHAAL	PLAN	P FORMAAT
23/04/2021	1/200	4/4	A3

(adjunct-) algemeen directeur

voorzitter

2021_CVB_05508 - Nieuw aanvullend reglement van de politie op het wegverkeer betreffende de afbakening van bebouwde kommen op grondgebied Gent



QR Connect

Bekijk het document op
<https://qrconnect.stad.gent>
met code
7fE2-334S-c8jW-ChPj