



---

**2021\_CVB\_05502 Nieuw aanvullend reglement van de politie op het wegverkeer - gewestweg - Drongensesteenweg - regularisatie - Goedkeuring**

**Beslissing:** Goedgekeurd in besloten vergadering van 6 mei 2021

**Zijn aanwezig bij de beslissing van dit punt:**

de heer Mathias De Clercq, burgemeester-voorzitter  
de heer Filip Watteeuw, schepenen; mevrouw Sofie Bracke, schepenen; mevrouw Elke Decruynaere, schepenen; mevrouw Astrid De Bruycker, schepenen; de heer Sami Souguir, schepenen; mevrouw Tine Heyse, schepenen; mevrouw Isabelle Heyndrickx, schepenen; mevrouw Annelies Storms, schepenen; de heer Bram Van Braeckevelt, schepenen; de heer Rudy Coddens, schepenen  
mevrouw Mieke Hullebroeck, algemeen directeur; de heer Luc Kupers, adjunct-algemeendirecteur; de heer Danny Van Campenhout, adjunct-algemeendirecteur

**Bevoegd:** Filip Watteeuw

**Betrokken:** Mathias De Clercq

**Juridisch kader**

**De volgende bepalingen zijn van toepassing inzake de bevoegdheid:**

- De Nieuwe Gemeentewet 24 juni 1988, artikel 119;
- Het Decreet over het lokaal bestuur van 22 december 2017, artikel 41, 2°;
- Het Decreet van 16 mei 2008 betreffende de aanvullende reglementen op het wegverkeer en de plaatsing en bekostiging van verkeerstekens, artikel 4, § 1, 2de lid en artikel 5, § 1, 2de lid.
- Het gemeenteraadsbesluit van 14 december 2015, houdende de delegatie van de vaststellingsbevoegdheid inzake gemeentelijke aanvullende reglementen op het wegverkeer.

**De beslissing wordt genomen op grond van:**

- Wet betreffende de politie over het wegverkeer, gecoördineerd bij koninklijk besluit van 16 maart 1968;
- Decreet van 16 mei 2008 betreffende de aanvullende reglementen op het wegverkeer en de plaatsing en bekostiging van de verkeerstekens;
- Koninklijk Besluit van 1 december 1975 houdende algemeen reglement op de politie van het wegverkeer en van het gebruik van de openbare weg;
- Ministerieel Besluit van 11 oktober 1976 waarbij de minimumafmetingen en de bijzondere plaatsingsvoorwaarden van de verkeerstekens worden bepaald;
- Uitvoeringsbesluit van 23 januari 2009 betreffende de aanvullende reglementen op het wegverkeer en de plaatsing en bekostiging van de verkeerstekens;
- Omzendbrief MOB/2009/1 van 3 april 2009;

- Het reglement houdende de voorwaarden tot het toekennen van parkeerplaatsen voor personen met een handicap, goedgekeurd in de gemeenteraad van 25 april 2016.

### **Motivering**

Bij dit collegebesluit wordt de bestaande toestand geregulariseerd en wordt volgende nieuwe maatregel getroffen in kader van de aanleg van de ongelijkgrondse fietskruising: het voorzien van wegmarkering (haaietanden) in combinatie met een B1 om een veilig en vlot verloop van het verkeer te verzekeren. Op 23/04/2021 werd het akkoord verkregen van het Agentschap Wegen en Verkeer Oost-Vlaanderen District Gent voor deze verkeersmaatregelen

### **Bijgevoegde bijlage(n):**

- Aanvullend Reglement Drongensesteenweg Dossier P-198114 Deel van de beslissing (deel van de beslissing)
- Signalisatieplan Cluster Drongensesteenweg Dossier P-198114 (deel van de beslissing)
- Historiek Cluster Drongensesteenweg Dossier P-198114

### **Beslissing**

**Beslist het volgende:**

#### **Artikel 1:**

Keurt goed het bijgevoegd aanvullend reglement van de politie op het wegverkeer betreffende de gewestweg Drongensesteenweg.

## Aanvullend reglement van de politie op het wegverkeer - gewestweg – Drongensesteenweg

Goedgekeurd in het College van Burgemeester en Schepenen van

Goedgekeurd door de Afdeling Vlaams Huis voor de Verkeersveiligheid op

Bekendgemaakt op

Geldig vanaf

Referentienummer

### Reglement

**Artikel 1.** Op het kruispunt van de Drongensesteenweg met de Rooigemlaan;  
op het kruispunt van de Drongensesteenweg met de Bunderweg;  
op het kruispunt van de Drongensesteenweg met het Alice Béviairepad;  
op het kruispunt van de Drongensesteenweg met de Malemstraat geldt:  
de bestuurders moeten de lichten van de driekleurige verkeerslichten opvolgen;  
de plaats waar de bestuurders moeten stoppen ingevolge het verkeerslicht wordt  
aangeduid.

Dit wordt gesignaleerd door:

- verkeerslichten overeenkomstig art.61 van de wegcode
- wegmarkeringen overeenkomstig art.76.1 van de wegcode

**Artikel 2.** Op het kruispunt van de Drongensesteenweg met de Rooigemlaan geldt:  
de voetgangers moeten de lichten van de tweekleurige voetgangerslichten opvolgen.

Dit wordt gesignaleerd door:

- verkeerslichten overeenkomstig art.63.1 van de wegcode

**Artikel 3.** Op de Drongensesteenweg ter hoogte van het kruispunt met de Rooigemlaan geldt:  
de bestuurders moeten voorrang verlenen.

Dit wordt gesignaleerd door:

- verkeersborden B1

**Artikel 4.** Op de Drongensesteenweg ter hoogte van het kruispunt met de Rooigemlaan, aan de  
noordelijke zijde van het kruispunt;  
op het Brughuizeken ter hoogte van het kruispunt met de Drongensesteenweg;

op de Bunderweg ter hoogte van het kruispunt met de Drongensesteenweg;  
op het Alice Béviairepad ter hoogte van het kruispunt met de Drongensesteenweg;  
op de Nadine Crappéstraat ter hoogte van het kruispunt met de Drongensesteenweg;  
op de Halfweg ter hoogte van het kruispunt met de Drongensesteenweg geldt:  
de bestuurders moeten voorrang verlenen;  
de plaats waar de bestuurders, zo nodig, moeten stoppen om voorrang te verlenen,  
wordt aangeduid.  
Dit wordt gesignaleerd door:  
- verkeersborden B1  
- wegmarkeringen overeenkomstig art.76.2 van de wegcode

**Artikel 5.** Op de Malemstraat ter hoogte van het kruispunt met de Drongensesteenweg geldt:  
de bestuurders moeten stoppen en voorrang verlenen;  
de plaats waar de bestuurders moeten stoppen ingevolge het verkeersbord B5 wordt  
aangeduid.  
Dit wordt gesignaleerd door:  
- verkeersborden B5  
- wegmarkeringen overeenkomstig art.76.1 van de wegcode

**Artikel 6.** Op de Drongensesteenweg van het kruispunt met de Rooigemlaan tot het kruispunt  
met de Deinseseenweg;  
de voorrangsweg wordt aangeduid.  
Op de Drongensesteenweg ter hoogte van huisnummer 209 geldt:  
het einde van de voorrangsweg wordt aangeduid.  
Dit wordt gesignaleerd door:  
- verkeersborden B9  
- verkeersborden B11

**Artikel 7.** Op de Drongensesteenweg vanaf het kruispunt met de Nadine Crappéstraat, in het  
zuidelijk deel van de Drongensesteenweg, in de richting van de Deinseseenweg geldt:  
verboden rijrichting voor iedere bestuurder. Het verbod is niet van toepassing op het  
geheel van de openbare weg.  
Dit wordt gesignaleerd door:  
- verkeersborden C1

**Artikel 8.** Op de Drongensesteenweg van de grens van de bebouwde kom tot het kruispunt met  
de Deinseseenweg in beide richtingen geldt:  
het is verboden voor bestuurders sneller te rijden dan 70 km per uur.

**Dit wordt gesignaleerd door:**

**- verkeersborden C43**

**Artikel 9. Op de Drongensesteenweg ter hoogte van het kruispunt met de Rooigemlaan;  
op de Drongensesteenweg ter hoogte van huisnummer 209;  
op de Drongensesteenweg ter hoogte van huisnummer 196;  
op de Drongensesteenweg ter hoogte van huisnummer 210;  
op de Drongensesteenweg ter hoogte van huisnummer 222;  
op de Drongensesteenweg ter hoogte van het kruispunt met Alice Béviairepad;  
op de Drongensesteenweg ter hoogte van huisnummer 1;  
op de Drongensesteenweg ter hoogte van de westelijke zijde van het kruispunt met de Nadine Crappéstraat geldt:**

**de bestuurders zijn verplicht de hindernis langs rechts voorbij te rijden.**

**Dit wordt gesignaleerd door:**

**- verkeersborden D1**

**Artikel 10. Op de Drongensesteenweg ter hoogte van het kruispunt met de Rooigemlaan, aan de noordelijke zijde van het kruispunt;  
op de Drongensesteenweg ter hoogte van het kruispunt met de zijstraat van de Rooigemlaan;  
op de Alice Béviairepad ter hoogte van het kruispunt met de Drongensesteenweg;  
op de Halfweg ter hoogte van het kruispunt met de Drongensesteenweg geldt:**

**de bestuurders zijn verplicht rechts af te slaan.**

**Dit wordt gesignaleerd door:**

**- verkeersborden D1**

**Artikel 11. Op de Drongensesteenweg van het kruispunt met de Rooigemlaan tot het kruispunt met de Deinseseenweg langs beide zijden van de weg geldt:**

**fietsers en bestuurders van tweewielige bromfietsen klasse A moeten het enkelrichtings-fietspad volgen, voor zover het in de door hen gevolgde rijrichting is gesignaleerd.**

**Dit wordt gesignaleerd door:**

**- verkeersborden D7**

**Artikel 12. Op de Drongensesteenweg van het kruispunt met het Jenny Montignypad tot huisnummer 2 (Lilly Boeykensstraat) geldt:**

**het parkeren is voorbehouden voor motorfietsen, personenauto's, auto's voor dubbel gebruik en minibussen;**

het einde van de parkeerreglementering wordt aangeduid;  
het begin van de parkeerreglementering wordt aangeduid.

Dit wordt gesignaleerd door:

- verkeersborden E9b
- de verkeersborden worden aangevuld met x-borden Xb, Xa

**Artikel 13.** Op de Drongensesteenweg van het kruispunt met de Halfweg tot kilometerpaal 0.7;  
op de Drongensesteenweg van de oostelijke inrij van het RWZI tot 42m voorbij  
kilometerpaal 0.8 geldt:

het parkeren is voorbehouden voor lichte vrachtauto's en vrachtauto's;  
het parkeren is voorbehouden voor volgende categorie van voertuigen: +7,5 ton;  
het einde van de parkeerreglementering wordt aangeduid;  
het begin van de parkeerreglementering wordt aangeduid.

Dit wordt gesignaleerd door:

- verkeersborden E9c
- de verkeersborden worden aangevuld met onderborden Type VIId
- de verkeersborden worden aangevuld met x-borden Xb, Xa

**Artikel 14.** Op de Drongensesteenweg ter hoogte van het kruispunt met de Rooigemlaan, aan de  
zuidelijke zijde van het kruispunt geldt:

voorsortingspijlen op de rijbaan worden aangekondigd. Bestuurders moeten een  
welbepaalde rijstrook kiezen;

voorsortingsstreken worden afgebakend. Het is iedere bestuurder verboden de  
doorlopende streep te overschrijden, alsook links van de streep te rijden wanneer deze  
de twee rijrichtingen scheidt;

het is iedere bestuurder verboden de onderbroken streep die het naderen van de  
doorlopende streep aankondigt te overschrijden, behalve om in te halen, om links af te  
slaan, om te keren of om van rijstrook te veranderen;

de bestuurders moeten de rijstrook volgen om in de door de pijlen aangewezen  
richting te rijden.

Dit wordt gesignaleerd door:

- verkeersborden F13
- wegmarkeringen overeenkomstig art.72.2 van de wegcode
- wegmarkeringen overeenkomstig art.72.3 van de wegcode
- wegmarkeringen overeenkomstig art.77.1 van de wegcode

**Artikel 15.** Op de Drongensesteenweg van het kruispunt met de Rooigemlaan tot het kruispunt  
met de Deinsesesteenweg;  
op de Drongensesteenweg van het kruispunt met de Deinsesesteenweg tot het kruispunt

met de Rooigemlaan;

op de Drongensesteenweg van huisnummer 209 tot huisnummer 2-2B;

op de Drongensesteenweg van huisnummer 210 tot huisnummer 222 geldt:

het is iedere bestuurder verboden de onderbroken streep te overschrijden, behalve om in te halen, om links af te slaan, om te keren of om van rijstrook te veranderen.

Dit wordt gesignaleerd door:

- wegmarkeringen overeenkomstig art.72.3 van de wegcode

**Artikel 16.** Op de Drongensesteenweg van het kruispunt met de Rooigemlaan tot het kruispunt met de Deinsesesteenweg langs beide zijden van de weg geldt:

fietsers en bestuurders van tweewielige bromfietsen klasse A moeten het fietspad volgen voor zover het rechts in hun rijrichting ligt.

Dit wordt gesignaleerd door:

- wegmarkeringen overeenkomstig art.74 van de wegcode

**Artikel 17.** Op de Drongensesteenweg van huisnummer 170 tot het kruispunt met Brughuizeken aan de noordelijke zijde van de weg;

op de Drongensesteenweg van het kruispunt met het Brughuizeken tot het kruispunt met de Bunderweg aan de noordelijke zijde van de weg;

op de Drongensesteenweg van de markering van de bushalte ten noorden van de weg, net voorbij kilometerpaal 0.4, tot aan de oversteekplaats voor voetgangers ter hoogte van het kruispunt met de Halfweg, aan de noordelijke zijde van de weg;

op de Drongensesteenweg van de wegmarkering van de bushalte ten oosten van het kruispunt met de Halfweg tot het kruispunt met de Nadine Crappéstraat aan de zuidelijke zijde van de weg;

op de Drongensesteenweg van het kruispunt met de Alice Béviairepad tot het kruispunt met de Malemstraat aan de zuidelijke zijde van de weg geldt:

op de Drongensesteenweg van het kruispunt met de Malemstraat tot het kruispunt met de Rooigemlaan (zijstraat) aan de zuidelijke zijde van de weg geldt:

de denkbeeldige rand van de rijbaan wordt aangeduid. Het deel van de openbare weg dat gelegen is aan de andere kant van deze streep is voorbehouden voor het stilstaan en parkeren, behalve op autosnelwegen en autowegen.

Dit wordt gesignaleerd door:

- wegmarkeringen overeenkomstig art.75.2 van de wegcode

**Artikel 18.** Op de Drongensesteenweg ter hoogte van kruispunt met de Rooigemlaan;

op de Drongensesteenweg ter hoogte van het kruispunt met het Alice Béviairepad en de Bunderweg;

op de Drongensesteenweg ter hoogte van de westelijke zijde van het kruispunt met de

**Nadine Crappéstraat;**

**op de Drongensesteenweg ter hoogte van het kruispunt met de Halfweg geldt:  
voetgangers moeten de oversteekplaats volgen om de rijbaan over te steken.**

**Dit wordt gesignaleerd door:**

**- wegmarkeringen overeenkomstig art.76.3 van de wegcode**

**Artikel 19. Op de Drongensesteenweg ter hoogte van het kruispunt met de Bunderweg en het  
Alice Béviairepad geldt:**

**fietsers en bestuurders van tweewielige bromfietsen moeten de oversteekplaats  
volgen om de rijbaan over te steken.**

**Dit wordt gesignaleerd door:**

**- wegmarkeringen overeenkomstig art.76.4 van de wegcode**

**Artikel 20. Op de Drongensesteenweg ter hoogte van huisnummer 192 (einde parkeerstrook);  
op de Drongensesteenweg ter hoogte van het kruispunt met de Bunderweg en de  
Nadine Crappéstraat;**

**op de Drongensesteenweg ter hoogte van huisnummer 2 (Lilly Boeykensstraat);**

**op de Drongensesteenweg ter hoogte van de 2 inrijen naar het RWZI van Gent  
(huisnummer 254);**

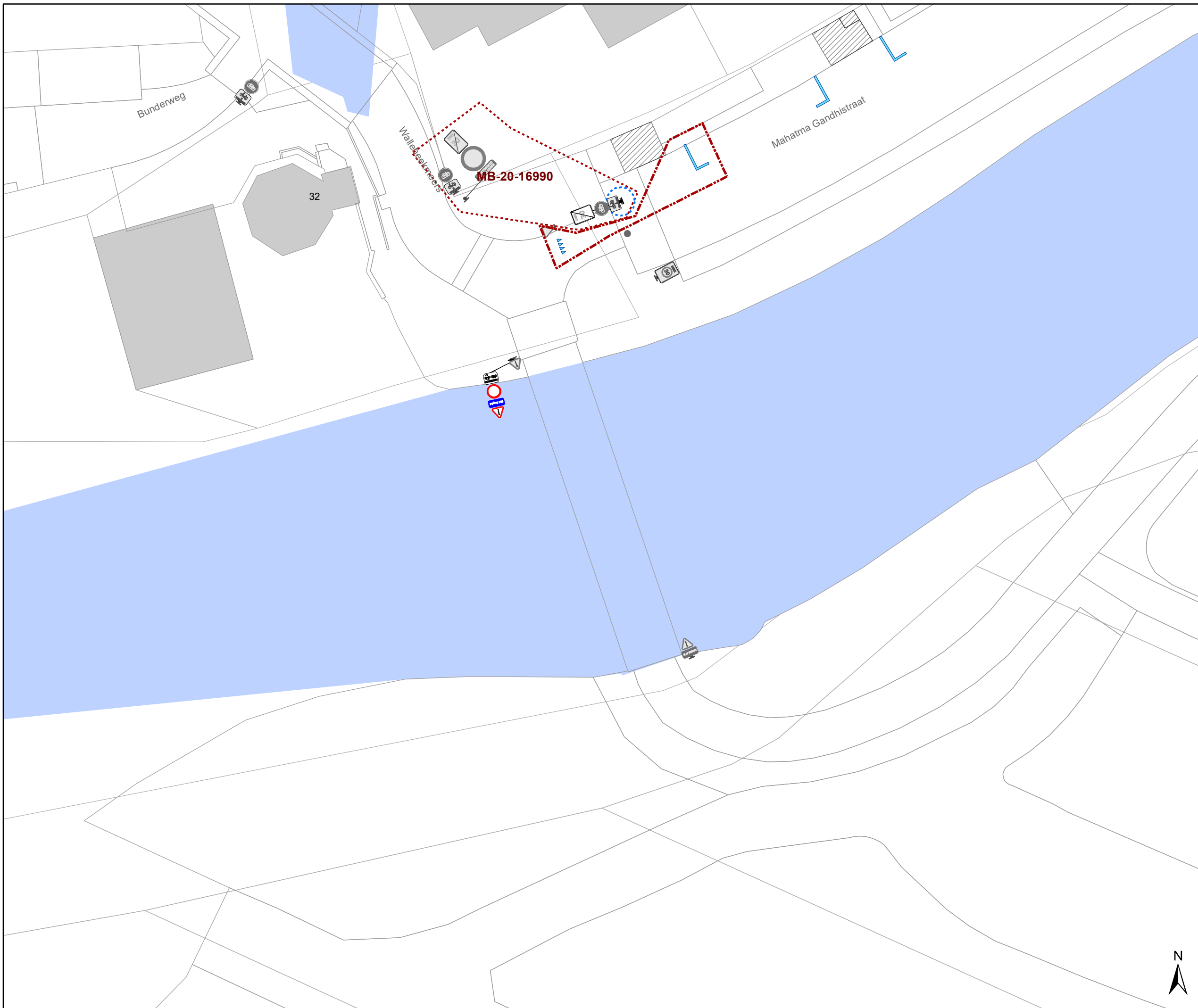
**op de Drongensesteenweg ter hoogte van het kruispunt met de Halfweg geldt:  
bestuurders mogen niet rijden, stilstaan of parkeren op de markeringen.**

**Dit wordt gesignaleerd door:**



**- wegmarkeringen overeenkomstig art.77.4 van de wegcode**

---


(einde reglement)

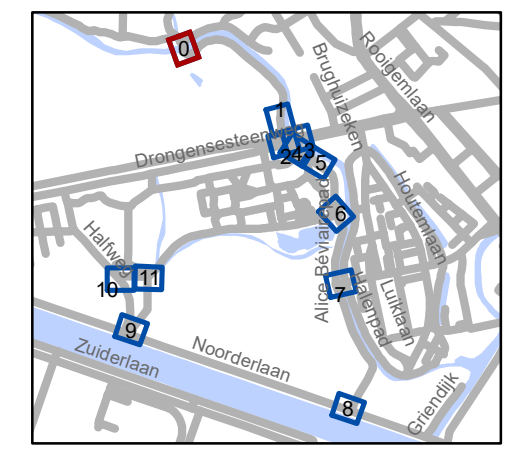


### Legende

-  Bestaande verkeersborden
-  Geplande verkeersborden
-  Te verwijderen verkeersborden
-  Bestaande wegmarkeringen
-  Geplande wegmarkeringen

### Overige

-  Ander gepland dossier



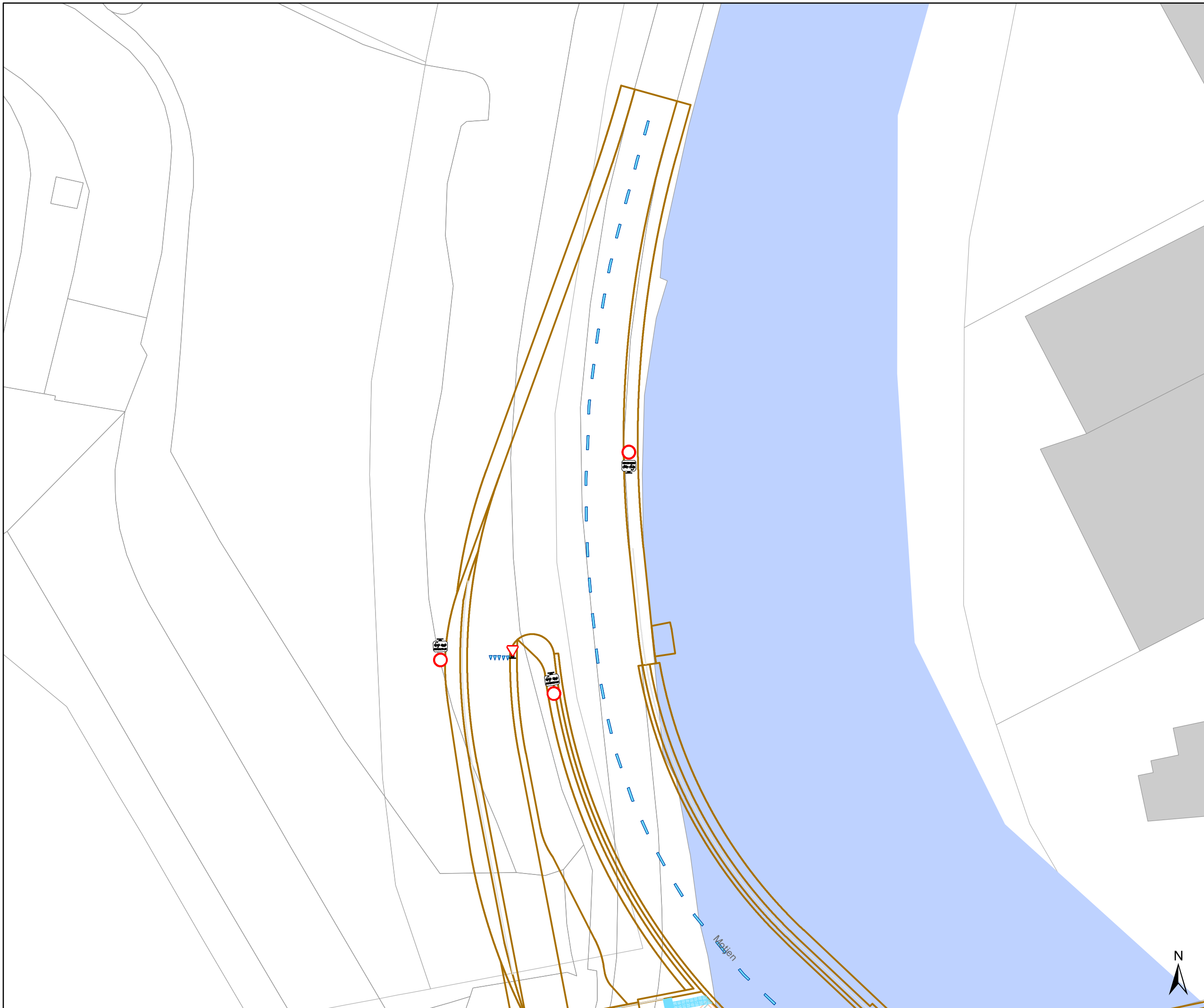
**gent:** Mobiliteitsbedrijf stad Gent  
Verkeerstechnische taken

## Drongensesteenweg heraanleg

Dossiernummer P-198114

DATUM	SCHAAL	PLAN	P.FORMAAT
28/04/2021	1/250	1/12	A3



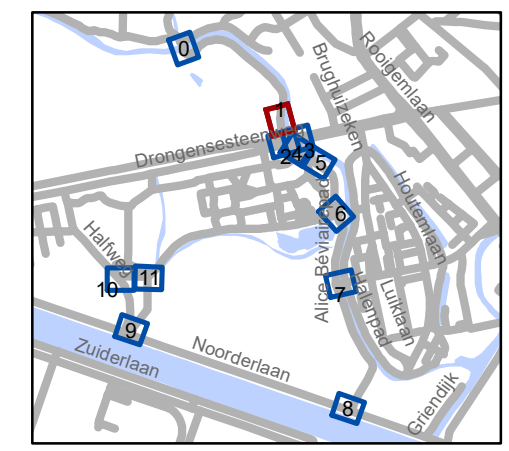


### Legende

- Bestaande verkeersborden
- Geplande verkeersborden
- Te verwijderen verkeersborden
- Bestaande wegmarkeringen
- Geplande wegmarkeringen

**Overige**

- Ander gepland dossier

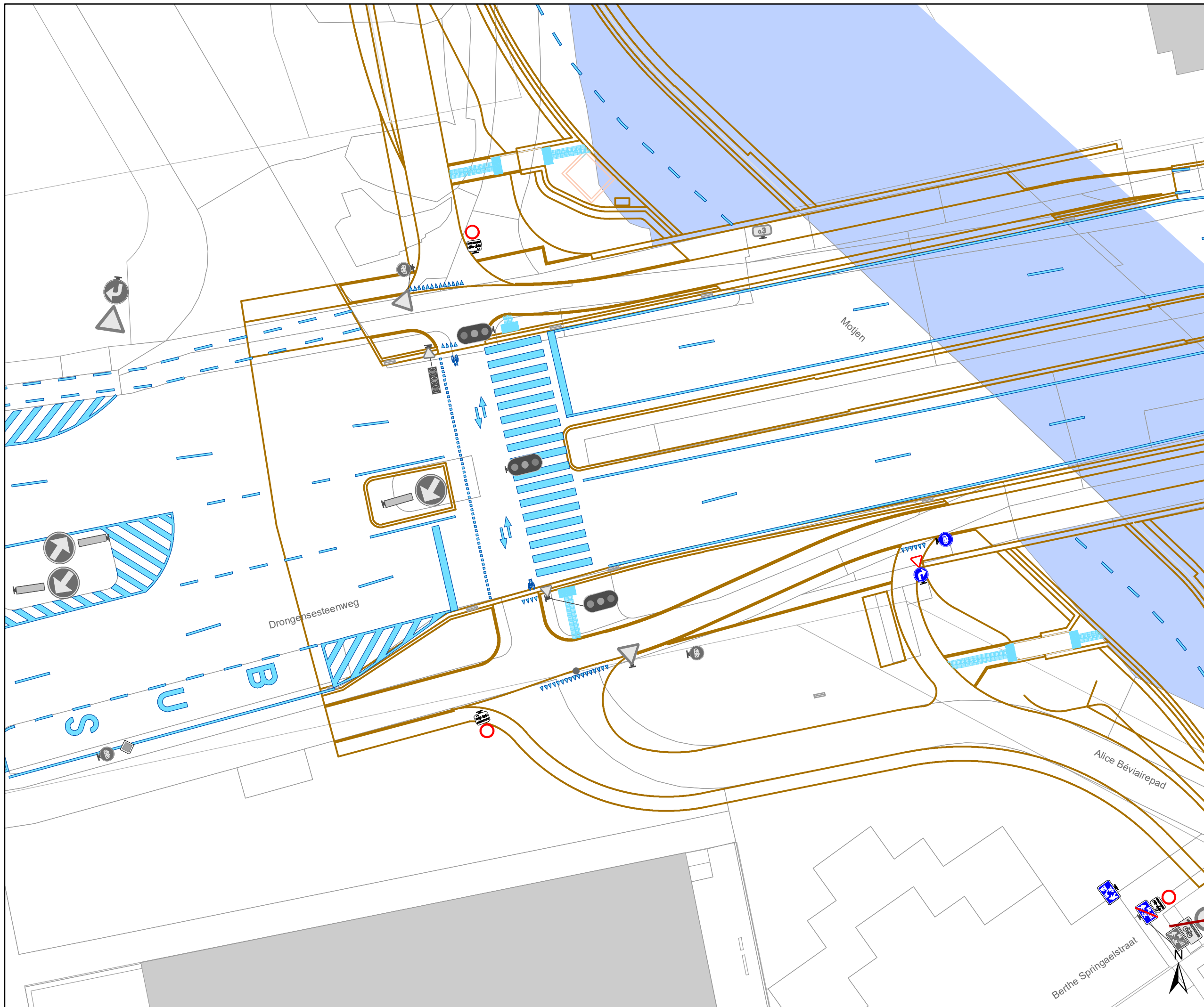







**gent:** Mobiliteitsbedrijf stad Gent  
Verkeerstechnische taken


## Drongensesteenweg heraanleg

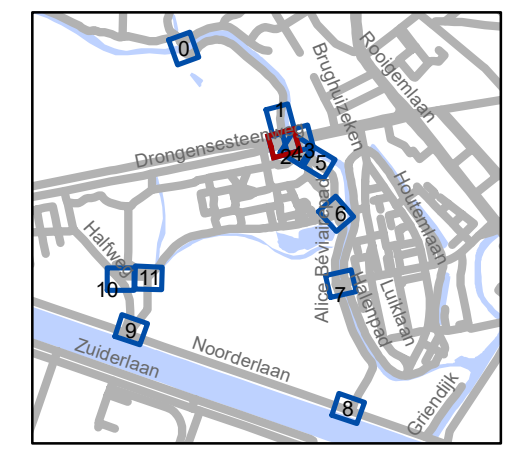
Dossiernummer P-198114

DATUM	SCHAAL	PLAN	P FORMAAT
28/04/2021	1/250	2/12	A3



- ### Legende
-  Bestaande verkeersborden
  -  Geplande verkeersborden
  -  Te verwijderen verkeersborden
  -  Bestaande wegmarkeringen
  -  Geplande wegmarkeringen

- ### Overige
-  Ander gepland dossier

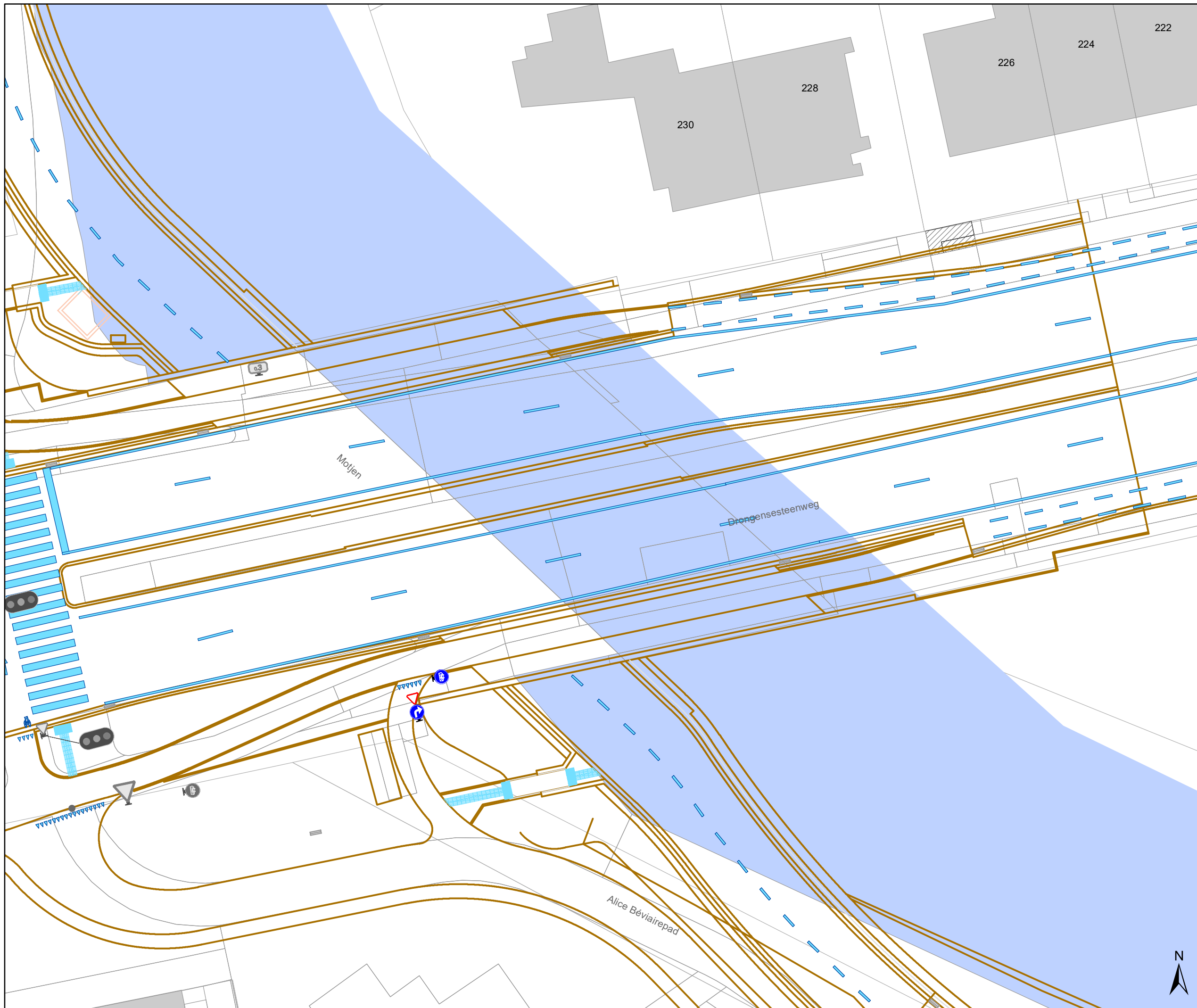


**gent:** Mobiliteitsbedrijf stad Gent  
Verkeerstechnische taken






## Drongensesteenweg heraanleg

Dossiernummer P-198114


DATUM	SCHAAL	PLAN	P FORMAAT
28/04/2021	1/250	3/12	A3

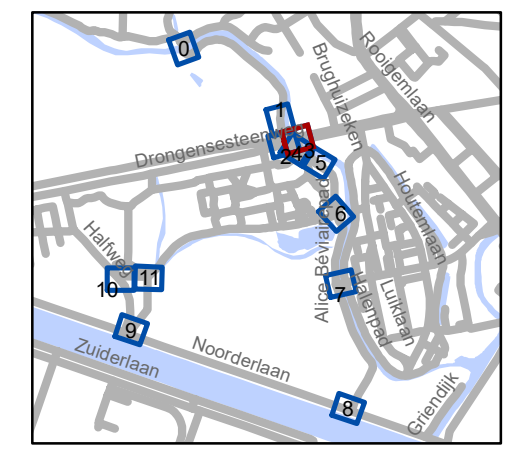


# Legende

-  Bestaande verkeersborden
-  Geplande verkeersborden
-  Te verwijderen verkeersborden
-  Bestaande wegmarkeringen
-  Geplande wegmarkeringen

## Overige

-  Ander gepland dossier



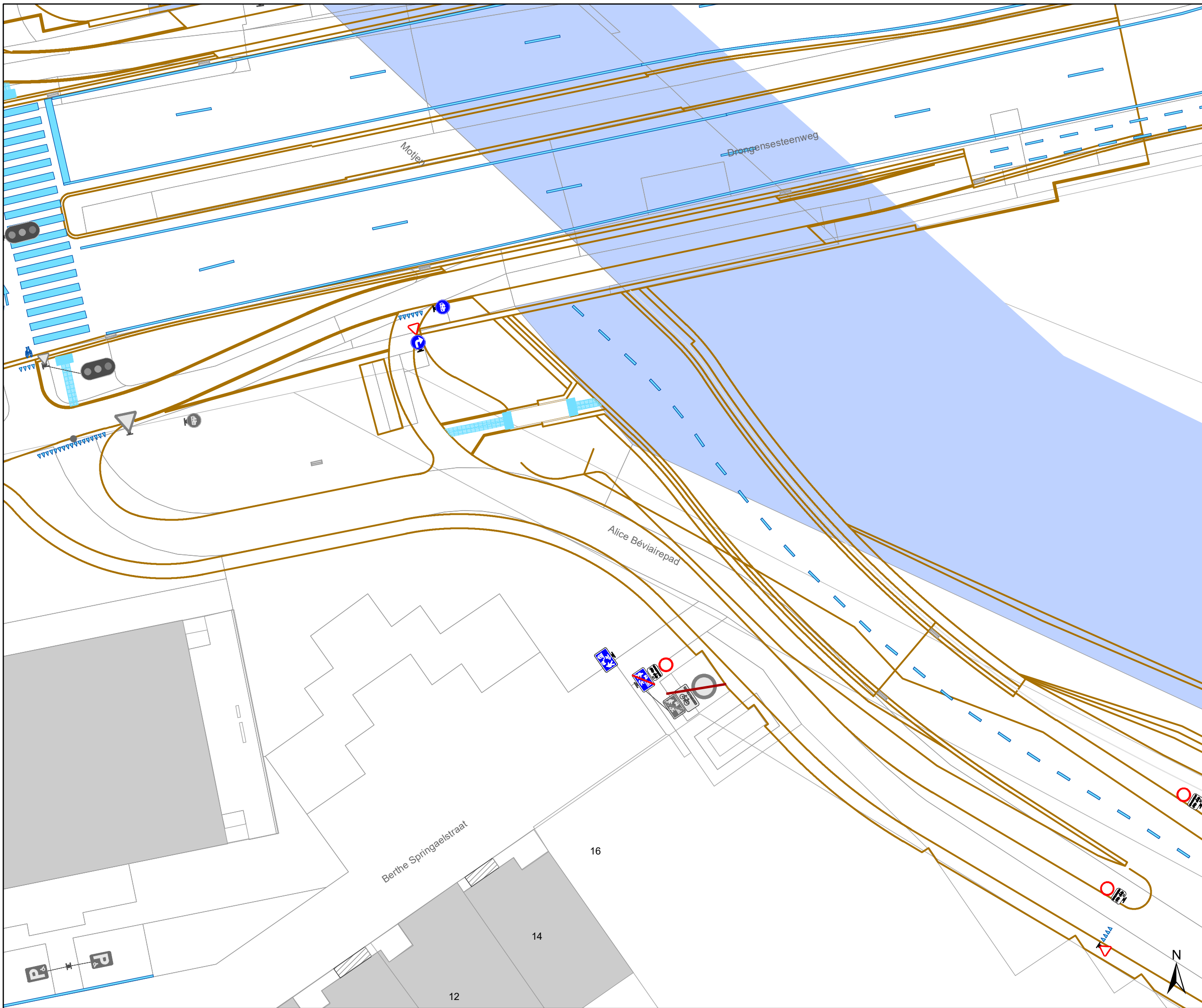
**gent:** Mobiliteitsbedrijf stad Gent  
Verkeerstechnische taken

## Drongensesteenweg heraanleg






Dossiernummer P-198114

DATUM	SCHAAL	PLAN	P.FORMAAT
28/04/2021	1/250	4/12	A3




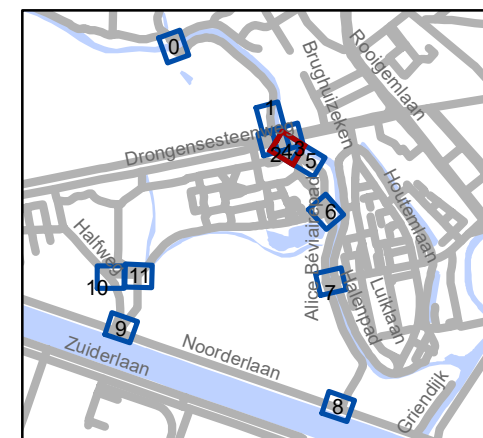


### Legende

-  Bestaande verkeersborden
-  Geplande verkeersborden
-  Te verwijderen verkeersborden
-  Bestaande wegmarkeringen
-  Geplande wegmarkeringen

### Overige

-  Ander gepland dossier



**gent:** Mobiliteitsbedrijf stad Gent  
Verkeerstechnische taken






## Drongensesteenweg heraanleg

Dossiernummer P-198114


DATUM	SCHAAL	PLAN	P.FORMAAT
28/04/2021	1/250	5/12	A3

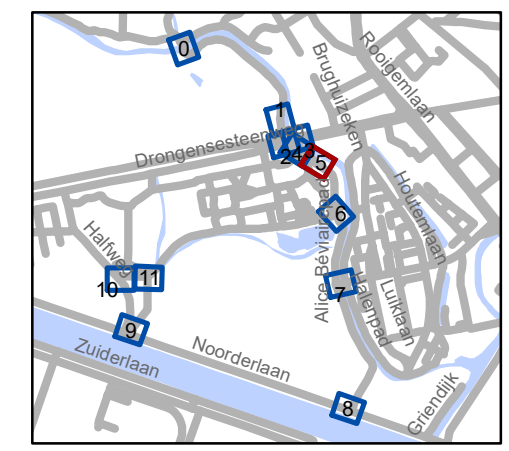


### Legende

-  Bestaande verkeersborden
-  Geplande verkeersborden
-  Te verwijderen verkeersborden
-  Bestaande wegmarkeringen
-  Geplande wegmarkeringen

### Overige

-  Ander gepland dossier



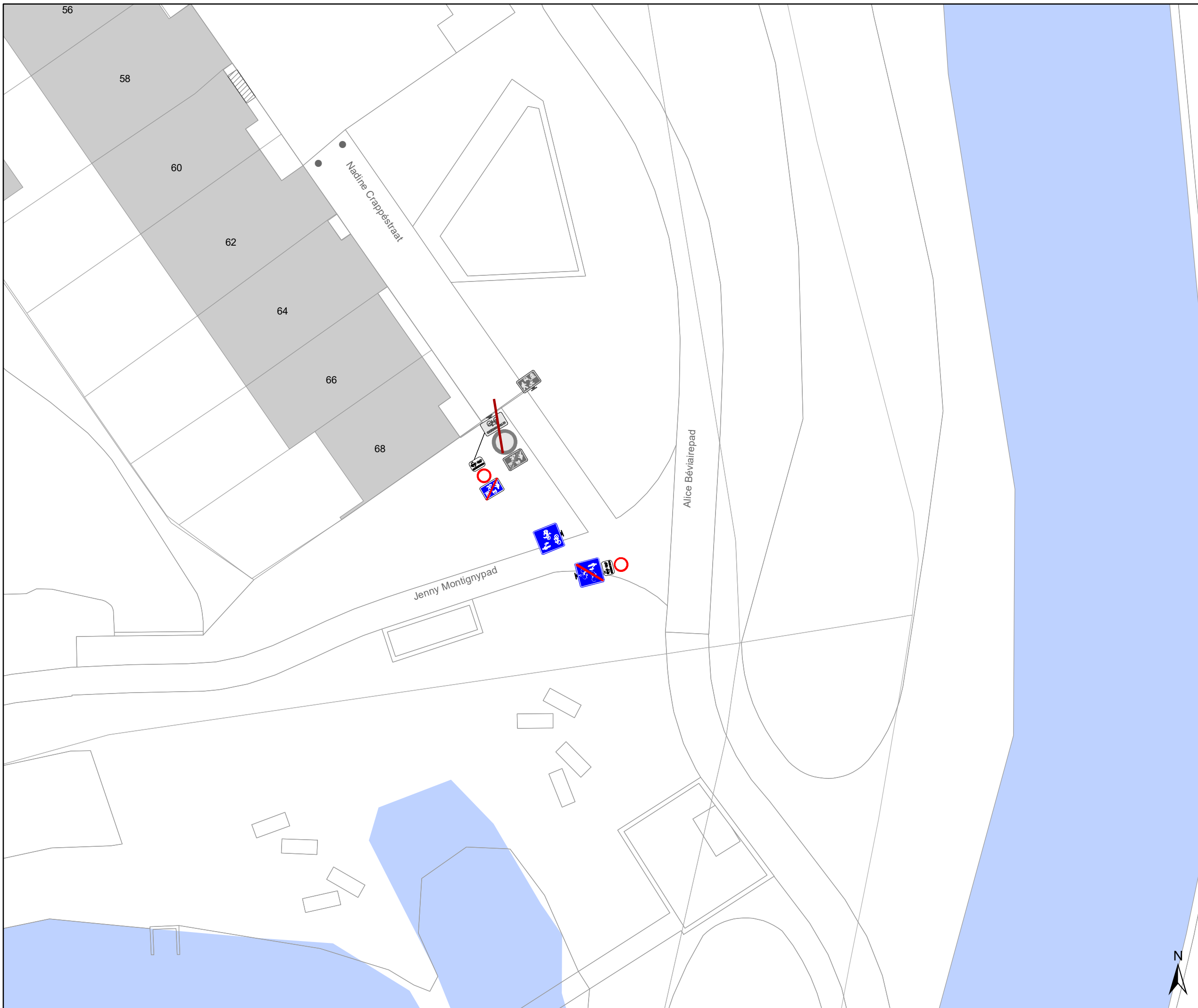
**gent:** Mobiliteitsbedrijf stad Gent  
Verkeerstechnische taken

## Drongensesteenweg heraanleg


Dossiernummer P-198114

DATUM	SCHAAL	PLAN	P.FORMAAT
28/04/2021	1/250	6/12	A3




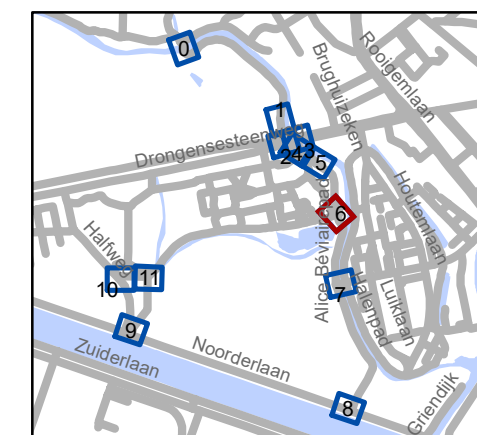


## Legende

-  Bestaande verkeersborden
-  Geplande verkeersborden
-  Te verwijderen verkeersborden
-  Bestaande wegmarkeringen
-  Geplande wegmarkeringen

## Overige

-  Ander gepland dossier



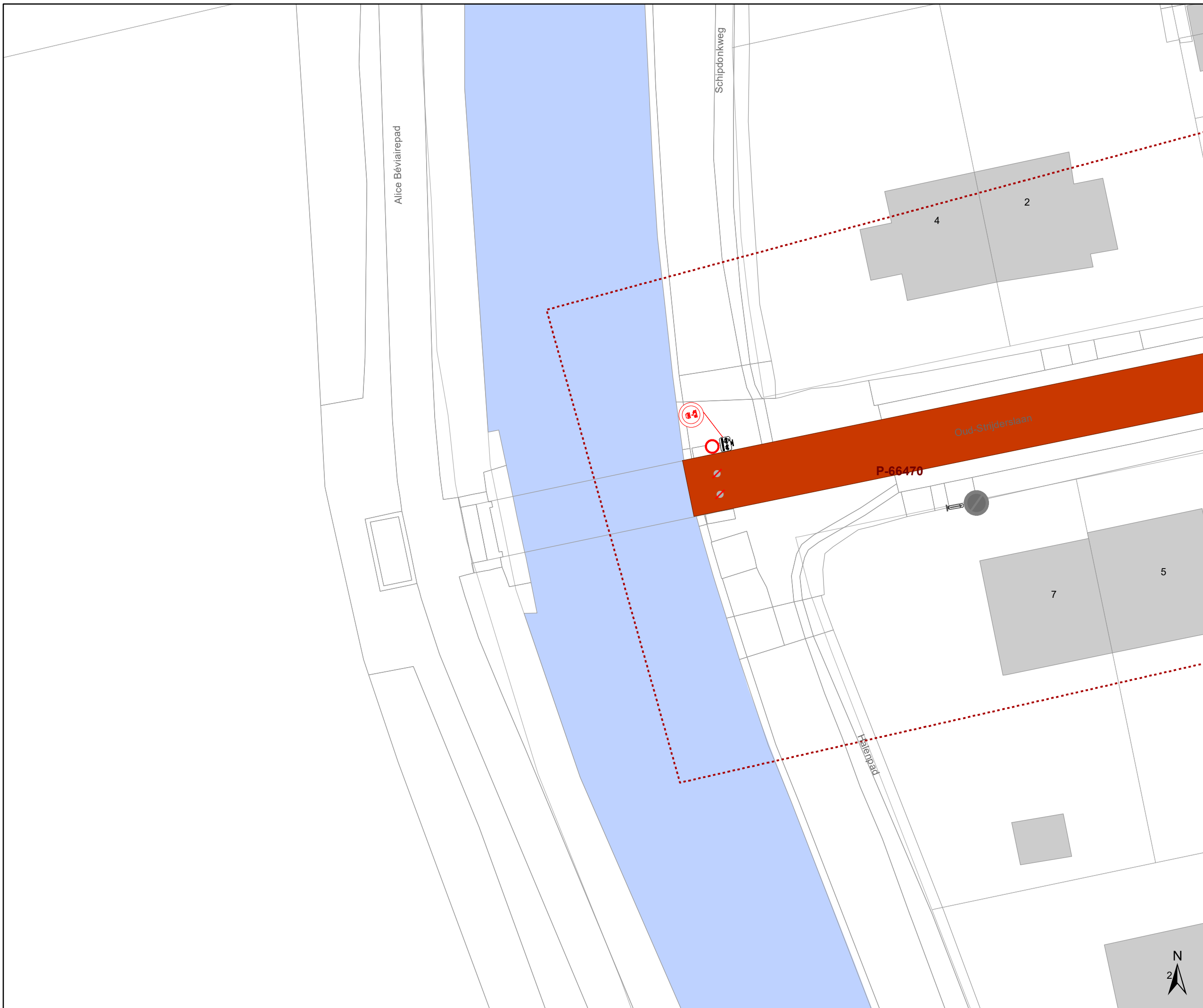
**gent:** Mobiliteitsbedrijf stad Gent  
Verkeerstechnische taken

## Drongensesteenweg heraanleg





Dossiernummer P-198114

DATUM	SCHAAL	PLAN	P FORMAAT
28/04/2021	1/250	7/12	A3




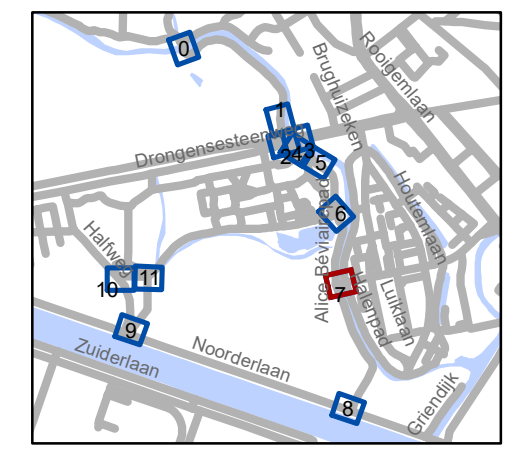


### Legende

-  Bestaande verkeersborden
-  Geplande verkeersborden
-  Te verwijderen verkeersborden
-  Bestaande wegmarkeringen
-  Geplande wegmarkeringen

### Overige

-  Ander gepland dossier



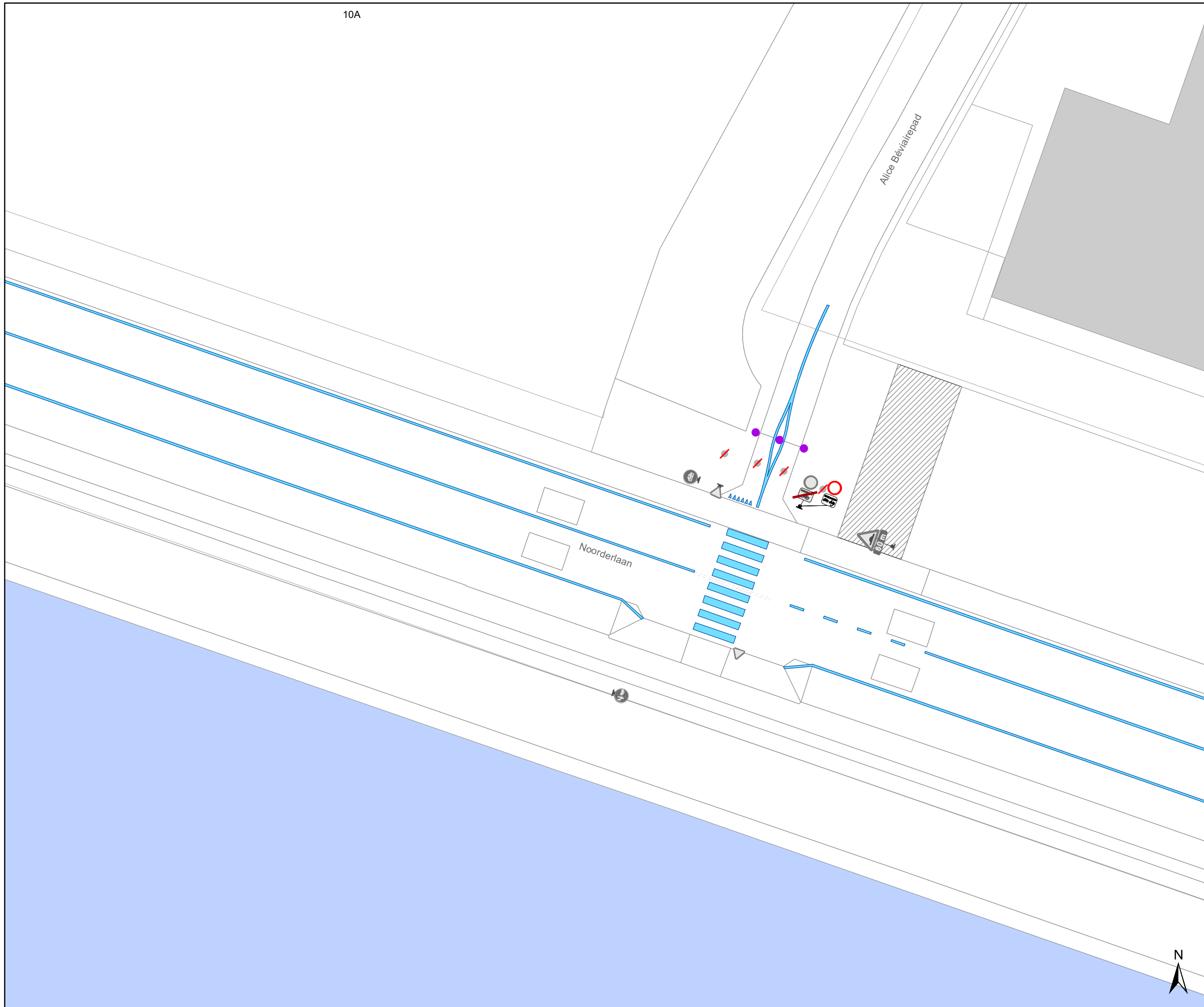
**gent:** Mobiliteitsbedrijf stad Gent  
Verkeerstechnische taken






## Drongensesteenweg heraanleg

Dossiernummer P-198114


DATUM	SCHAAL	PLAN	P.FORMAAT
28/04/2021	1/250	8/12	A3

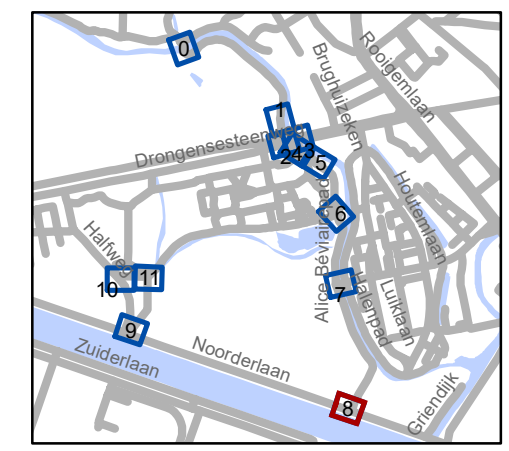




-  Bestaande verkeersborden
-  Geplande verkeersborden
-  Te verwijderen verkeersborden
-  Bestaande wegmarkeringen
-  Geplande wegmarkeringen

### Overige

-  Ander gepland dossier



**gent:** Mobiliteitsbedrijf stad Gent  
Verkeerstechnische taken

## Drongensesteenweg heraanleg

Dossiernummer P-198114






DATUM	SCHAAL	PLAN	P FORMAAT
28/04/2021	1/250	9/12	A3

Halfweg


Mabel Elwespada

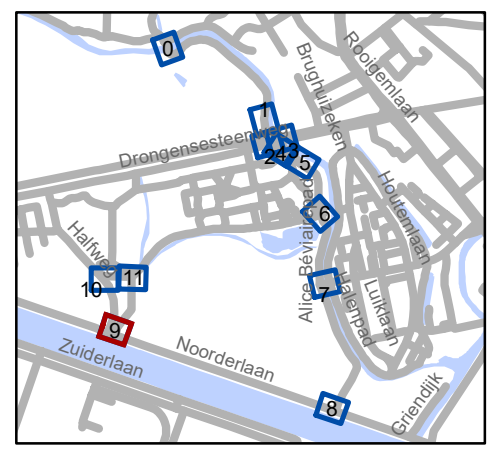
Noorderlaan

### Legende

-  Bestaande verkeersborden
-  Geplande verkeersborden
-  Te verwijderen verkeersborden
-  Bestaande wegmarkeringen
-  Geplande wegmarkeringen

### Overige

-  Ander gepland dossier



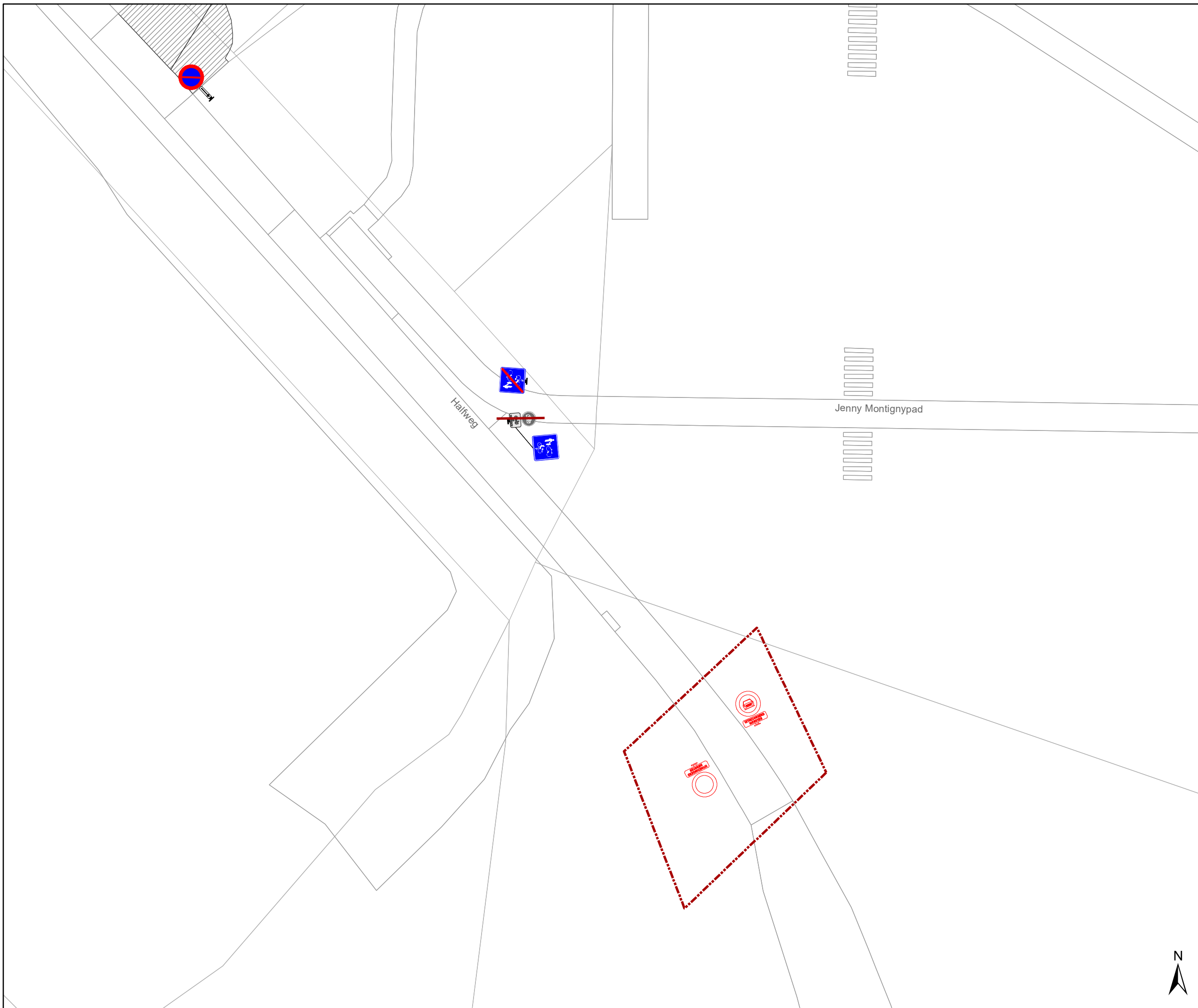
**gent:** Mobiliteitsbedrijf stad Gent  
Verkeerstechnische taken

**Drongensesteenweg  
heraanleg**

Dossiernummer P-198114

DATUM	SCHAAL	PLAN	P FORMAAT
28/04/2021	1/250	10/12	A3



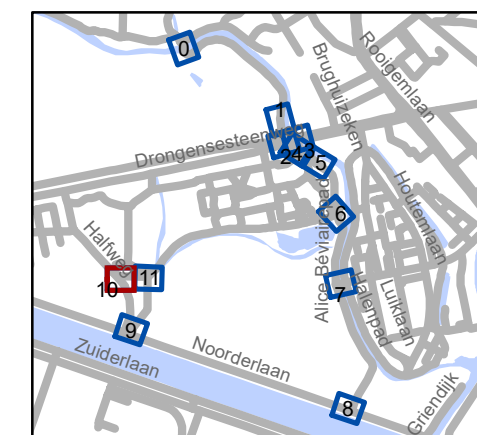


### Legende

- Bestaande verkeersborden
- Geplande verkeersborden
- Te verwijderen verkeersborden
- Bestaande wegmarkeringen
- Geplande wegmarkeringen

### Overige

- Ander gepland dossier



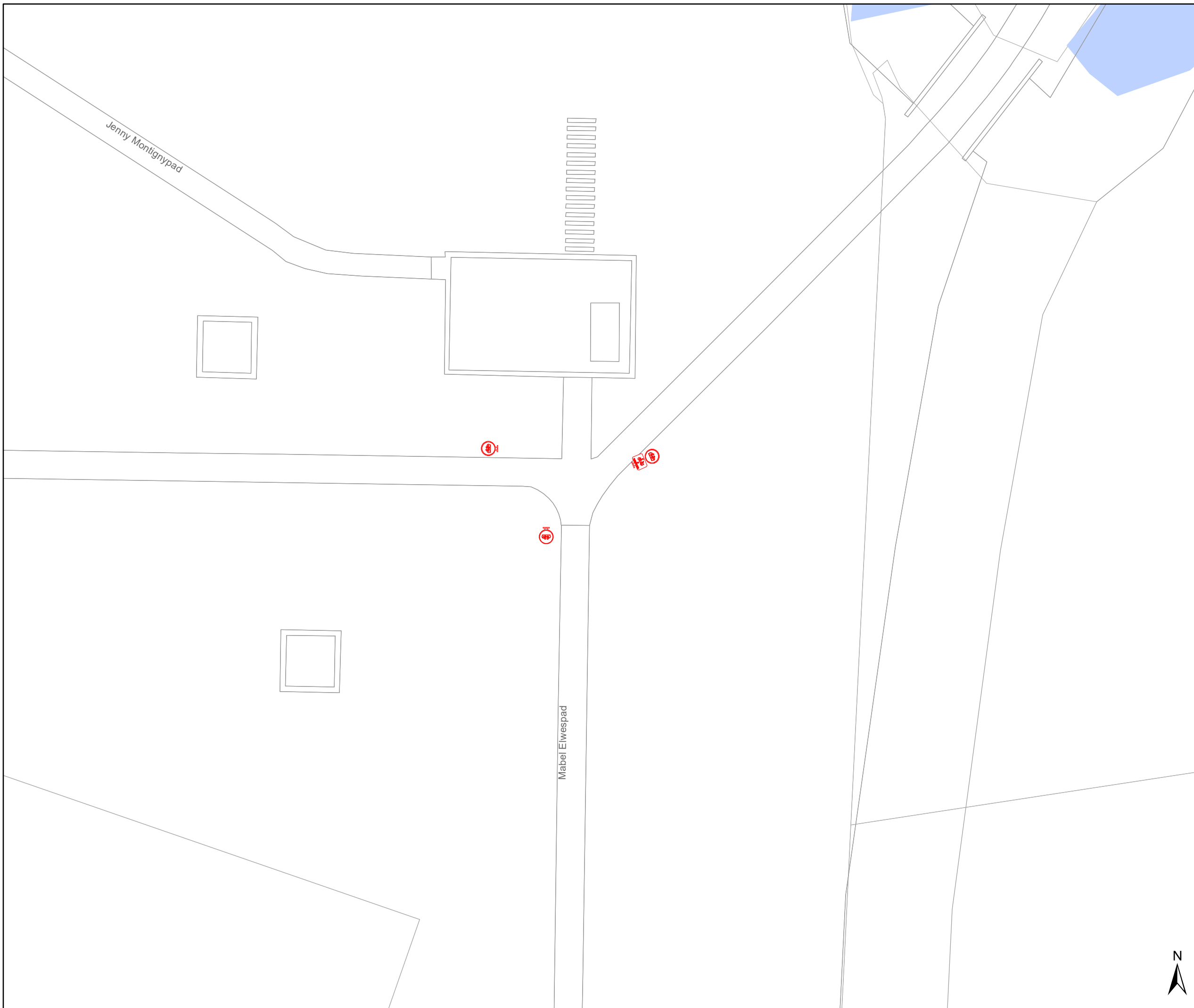
**gent:** Mobiliteitsbedrijf stad Gent  
Verkeerstechnische taken

## Drongensesteenweg heraanleg

Dossiernummer P-198114

DATUM	SCHAAL	PLAN	P FORMAAT
28/04/2021	1/250	11/12	A3



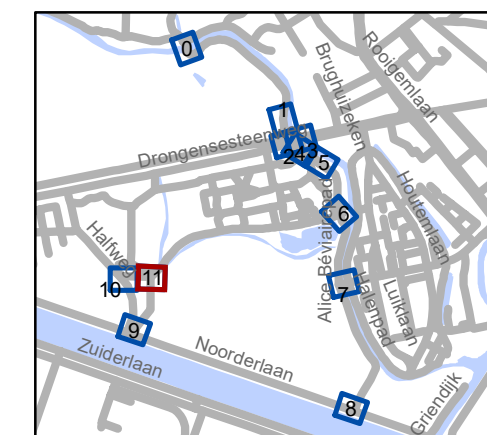


# Legende

- Bestaande verkeersborden
- Geplande verkeersborden
- Te verwijderen verkeersborden
- Bestaande wegmarkeringen
- Geplande wegmarkeringen

## Overige

- Ander gepland dossier



**gent:** Mobiliteitsbedrijf stad Gent  
Verkeerstechnische taken

## Drongensesteenweg heraanleg

Dossiernummer P-198114

DATUM	SCHAAL	PLAN	P FORMAAT
28/04/2021	1/250	12/12	A3

(adjunct-) algemeen directeur

voorzitter

2021\_CVB\_05502 - Nieuw aanvullend reglement van de politie op het wegverkeer - gewestweg -  
Drongensesteenweg - regularisatie



QR Connect

Bekijk het document op  
<https://qrconnect.stad.gent>  
met code  
**DaEp-Bkyj-xscF-MAgE**