



2021_CVB_05499 Nieuw aanvullend reglement van de politie op het wegverkeer - gemeenteweg - Alice Béviairepad - nieuwe verkeersmaatregelen - Goedkeuring

Beslissing: Goedgekeurd in besloten vergadering van 6 mei 2021

Zijn aanwezig bij de beslissing van dit punt:

de heer Mathias De Clercq, burgemeester-voorzitter
de heer Filip Watteeuw, schepenen; mevrouw Sofie Bracke, schepenen; mevrouw Elke Decruynaere, schepenen; mevrouw Astrid De Bruycker, schepenen; de heer Sami Souguir, schepenen; mevrouw Tine Heyse, schepenen; mevrouw Isabelle Heyndrickx, schepenen; mevrouw Annelies Storms, schepenen; de heer Bram Van Braeckevelt, schepenen; de heer Rudy Coddens, schepenen
mevrouw Mieke Hullebroeck, algemeen directeur; de heer Luc Kupers, adjunct-algemeendirecteur; de heer Danny Van Campenhout, adjunct-algemeendirecteur

Bevoegd: Filip Watteeuw

Betrokken: Mathias De Clercq

Juridisch kader

De volgende bepalingen zijn van toepassing inzake de bevoegdheid:

- De Nieuwe Gemeentewet 24 juni 1988, artikel 119;
- Het Decreet over het lokaal bestuur van 22 december 2017, artikel 41, 2°;
- Het Decreet van 16 mei 2008 betreffende de aanvullende reglementen op het wegverkeer en de plaatsing en bekostiging van verkeerstekens, artikel 4, § 1, 2de lid en artikel 5, § 1, 2de lid.
- Het gemeenteraadsbesluit van 14 december 2015, houdende de delegatie van de vaststellingsbevoegdheid inzake gemeentelijke aanvullende reglementen op het wegverkeer.

De beslissing wordt genomen op grond van:

- Wet betreffende de politie over het wegverkeer, gecoördineerd bij Koninklijk Besluit van 16 maart 1968;
- Decreet van 16 mei 2008 betreffende de aanvullende reglementen op het wegverkeer en de plaatsing en bekostiging van de verkeerstekens;
- Koninklijk Besluit van 1 december 1975 houdende algemeen reglement op de politie van het wegverkeer en van het gebruik van de openbare weg;
- Ministerieel Besluit van 11 oktober 1976 waarbij de minimumafmetingen en de bijzondere plaatsingsvoorwaarden van de verkeerstekens worden bepaald;
- Uitvoeringsbesluit van 23 januari 2009 betreffende de aanvullende reglementen op het wegverkeer en de plaatsing en bekostiging van de verkeerstekens;
- Omzendbrief MOB/2009/1 van 3 april 2009;

- Het reglement houdende de voorwaarden tot het toekennen van parkeerplaatsen voor personen met een handicap, goedgekeurd in de gemeenteraad van 25 april 2016.

Motivering

Bij dit collegebesluit worden in kader van de aanleg van de ongelijkgrondse kruising voor fietsers en voetgangers ter hoogte van de Drongensesteenweg, zijnde het Motjen, volgende nieuwe maatregelen voorzien: enerzijds wordt de toegang tot dit pad beperkt tot fietsers en bestuurders van bromfietsen klasse A en speed pedelecs (C3-M12) en anderzijds dient het verkeer komende uit dit pad voorrang te verlenen aan de gebruikers van het fietspad langs de Drongensesteenweg en de het Motjen. Speedpedelecs en bromfietsen klasse A worden zoveel mogelijk gelijk gesteld met fietsen in straten met beperkt verkeer, door het gebruik van de onderborden M12 en M18, waardoor zij ook in beide richtingen mogen rijden. Bromfietsen klasse B worden niet gelijk gesteld omdat zij door de combinatie van een hogere snelheid met een hogere massa dan fietsen een potentieel gevaar vormen voor fietsers en een grotere impact hebben bij een ongeval met fietsers.

Bij collegebesluit van 9 maart 2017 werd de nieuwe toestand na het aanleggen van het fietspad tussen de Drongensesteenweg en de Noorderlaan geregulariseerd.

Bijgevoegde bijlage(n):

- Aanvullende reglement Alice Béviairepad dossier P-198114 Deel van de beslissing (deel van de beslissing)
- Signalisatieplan Cluster Drongensesteenweg Dossier P-198114 (deel van de beslissing)
- Historiek Cluster Drongensesteenweg Dossier P-198114

Beslissing

Beslist het volgende:

Artikel 1:

Heft op het aanvullend reglement van de politie op het wegverkeer betreffende de gemeenteweg Alice Béviairepad, goedgekeurd in zitting van 9 maart 2017, van zodra het nieuwe reglement in werking treedt.

Artikel 2:

Keurt goed het bijgevoegd aanvullend reglement van de politie op het wegverkeer betreffende de gemeenteweg Alice Béviairepad.

Aanvullend reglement van de politie op het wegverkeer - gemeenteweg – Alice Béviairepad

Goedgekeurd in het College van Burgemeester en Schepenen van

Bekendgemaakt op

Geldig vanaf

Referentienummer

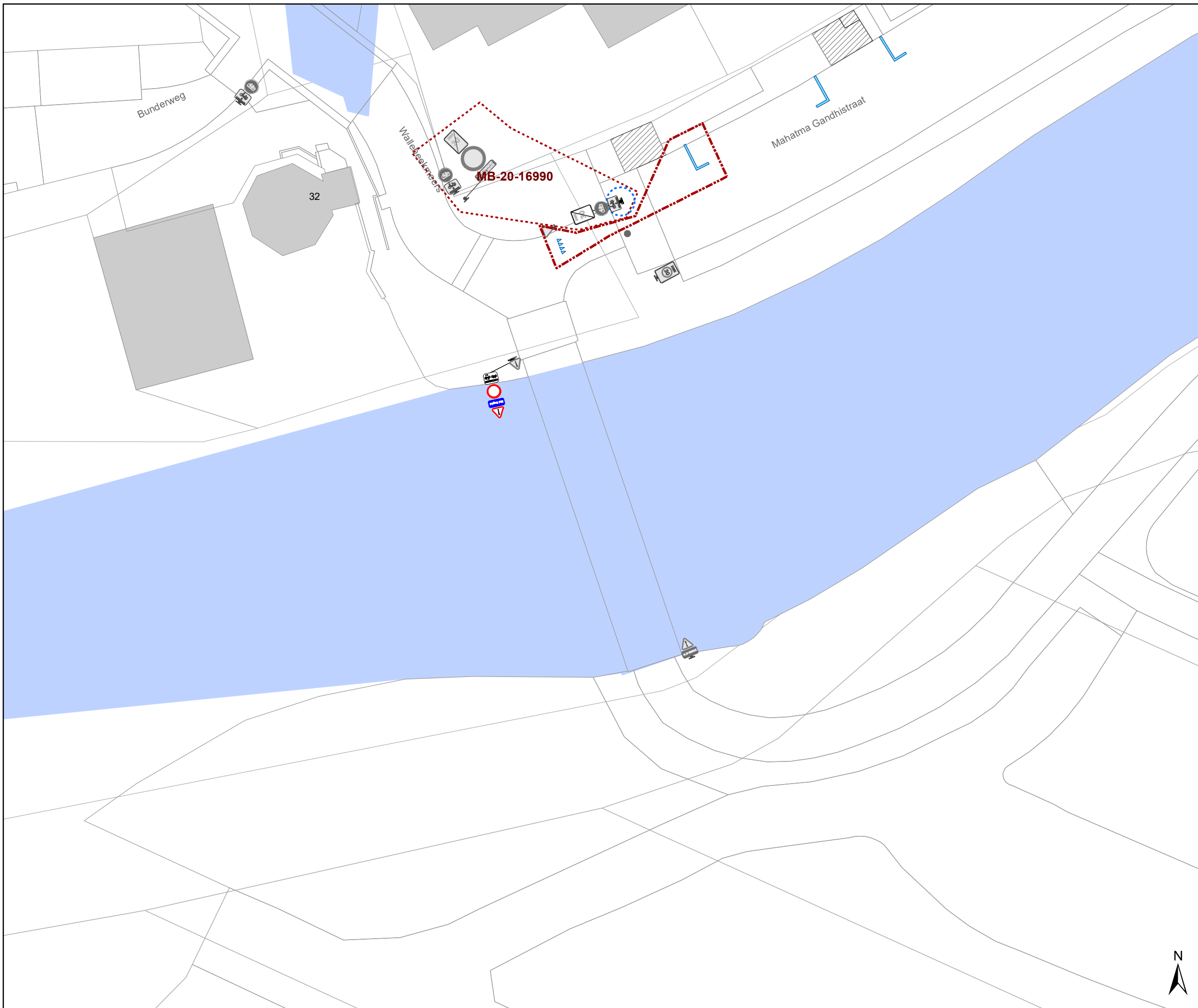
Reglement

- Artikel 1.** Op het Alice Béviairepad ter hoogte van het kruispunt met de Noorderlaan; op het Alice Béviairepad ter hoogte van het kruispunt met het Motjen, aan de westelijke zijde van het kruispunt geldt:
- de bestuurders moeten voorrang verlenen;
 - de plaats waar de bestuurders, zo nodig, moeten stoppen om voorrang te verlenen, wordt aangeduid.
- Dit wordt gesignaleerd door:
- verkeersborden B1
 - wegmarkeringen overeenkomstig art.76.2 van de wegcode
- Artikel 2.** Op het Alice Béviairepad vanaf het kruispunt met de Noorderlaan in de richting van de Drongensesteenweg;
- op het Alice Béviairepad vanaf het kruispunt met het Jenny Montignypad in de richting van zowel de Drongensesteenweg als de Noorderlaan;
 - op het Alice Béviairepad vanaf het kruispunt met de Nadine Crappéstraat in de richting van zowel de Drongensesteenweg als de Noorderlaan;
 - op het Alice Béviairepad vanaf het kruispunt met het Motjen in de richting van zowel de Drongensesteenweg als de Noorderlaan;
 - op het Alice Béviairepad vanaf het kruispunt met de Berthe Springaelestraat in de richting van zowel de Drongensesteenweg als de Noorderlaan;
 - op de Drongensesteenweg vanaf het kruispunt met de Drongensesteenweg in de richting van de Noorderlaan;
 - op het Alice Béviairepad vanaf het kruispunt met de Oudstrijderslaan in de richting van zowel de Drongensesteenweg als de Noorderlaan geldt:
- de toegang is verboden in beide richtingen, voor iedere bestuurder;
 - de maatregel geldt niet voor fietsers en bestuurders van tweewielige bromfietsen klasse A en speed pedelecs
- .
- Dit wordt gesignaleerd door:



- verkeersborden C3
- de verkeersborden worden aangevuld met onderborden M12

(einde reglement)




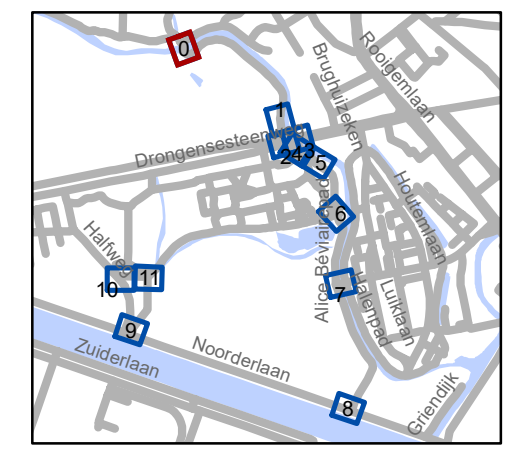


Legende

-  Bestaande verkeersborden
-  Geplande verkeersborden
-  Te verwijderen verkeersborden
-  Bestaande wegmarkeringen
-  Geplande wegmarkeringen

Overige

-  Ander gepland dossier

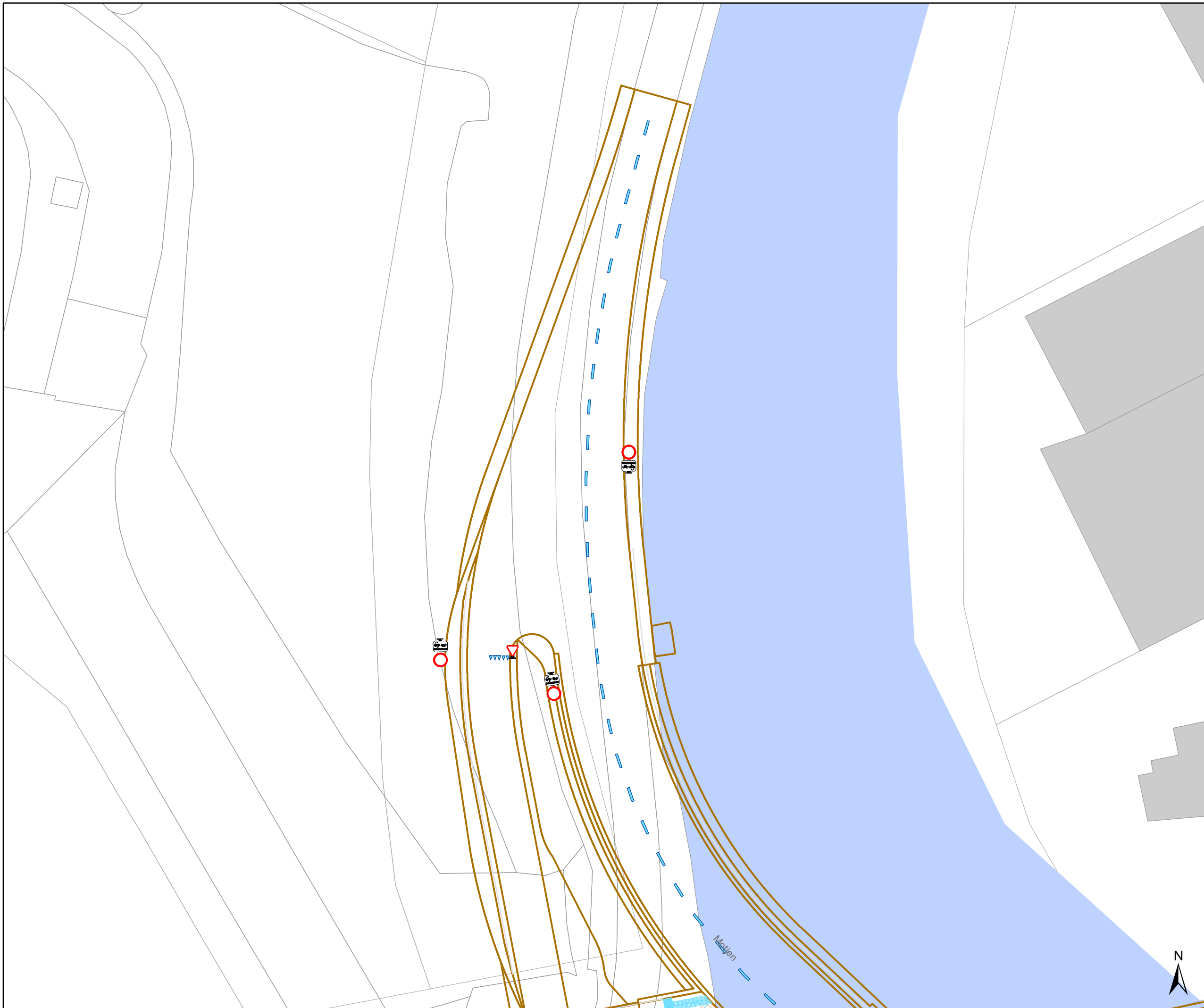


gent: Mobiliteitsbedrijf stad Gent
Verkeerstechnische taken

Drongensesteenweg heraanleg

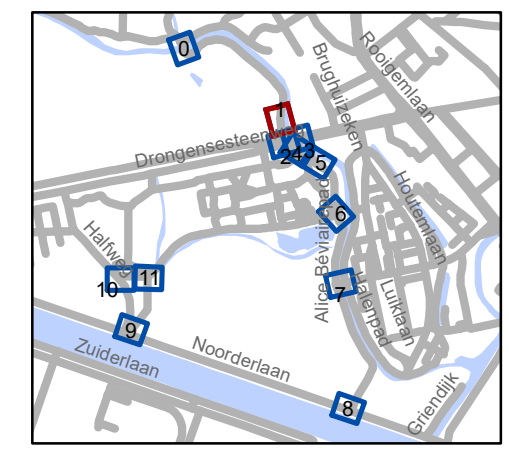
Dossiernummer P-198114

DATUM	SCHAAL	PLAN	P.FORMAAT
28/04/2021	1/250	1/12	A3



- ### Legende
- Bestaande verkeersborden
 - Geplande verkeersborden
 - Te verwijderen verkeersborden
 - Bestaande wegmarkeringen
 - Geplande wegmarkeringen

- ### Overige
- Ander gepland dossier

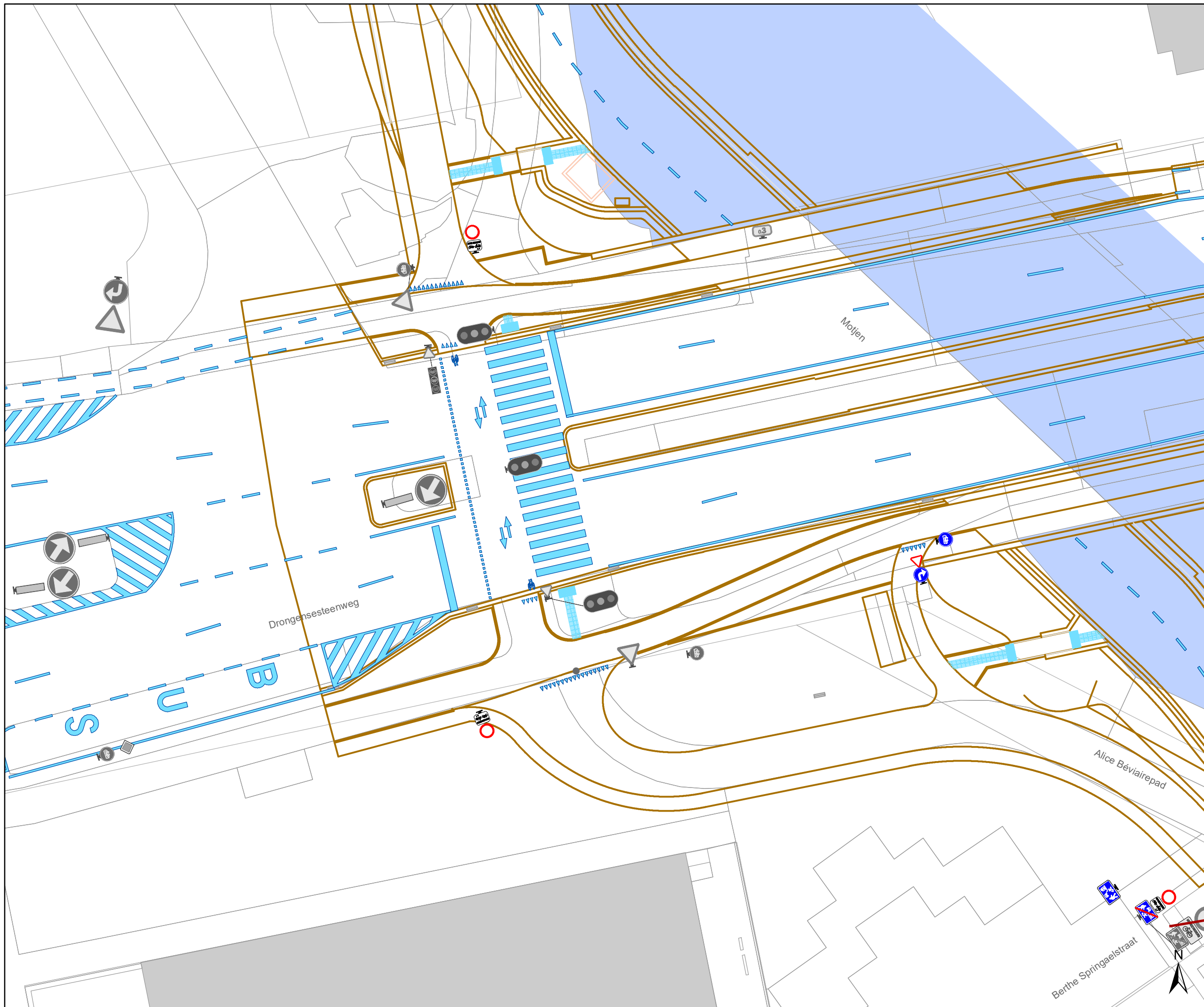


gent: Mobiliteitsbedrijf stad Gent
Verkeerstechnische taken






Drongensesteenweg heraanleg

Dossiernummer P-198114


DATUM	SCHAAL	PLAN	P FORMAAT
28/04/2021	1/250	2/12	A3

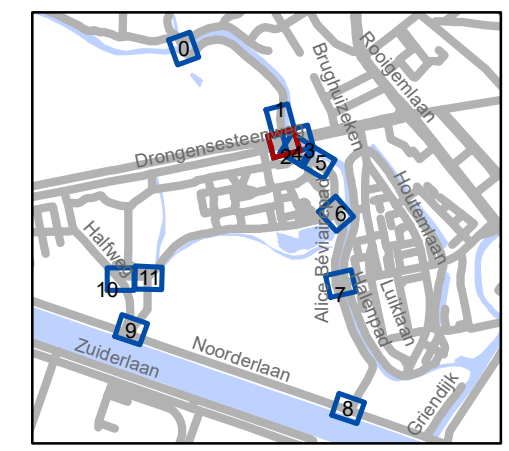


Legende

-  Bestaande verkeersborden
-  Geplande verkeersborden
-  Te verwijderen verkeersborden
-  Bestaande wegmarkeringen
-  Geplande wegmarkeringen

Overige

-  Ander gepland dossier

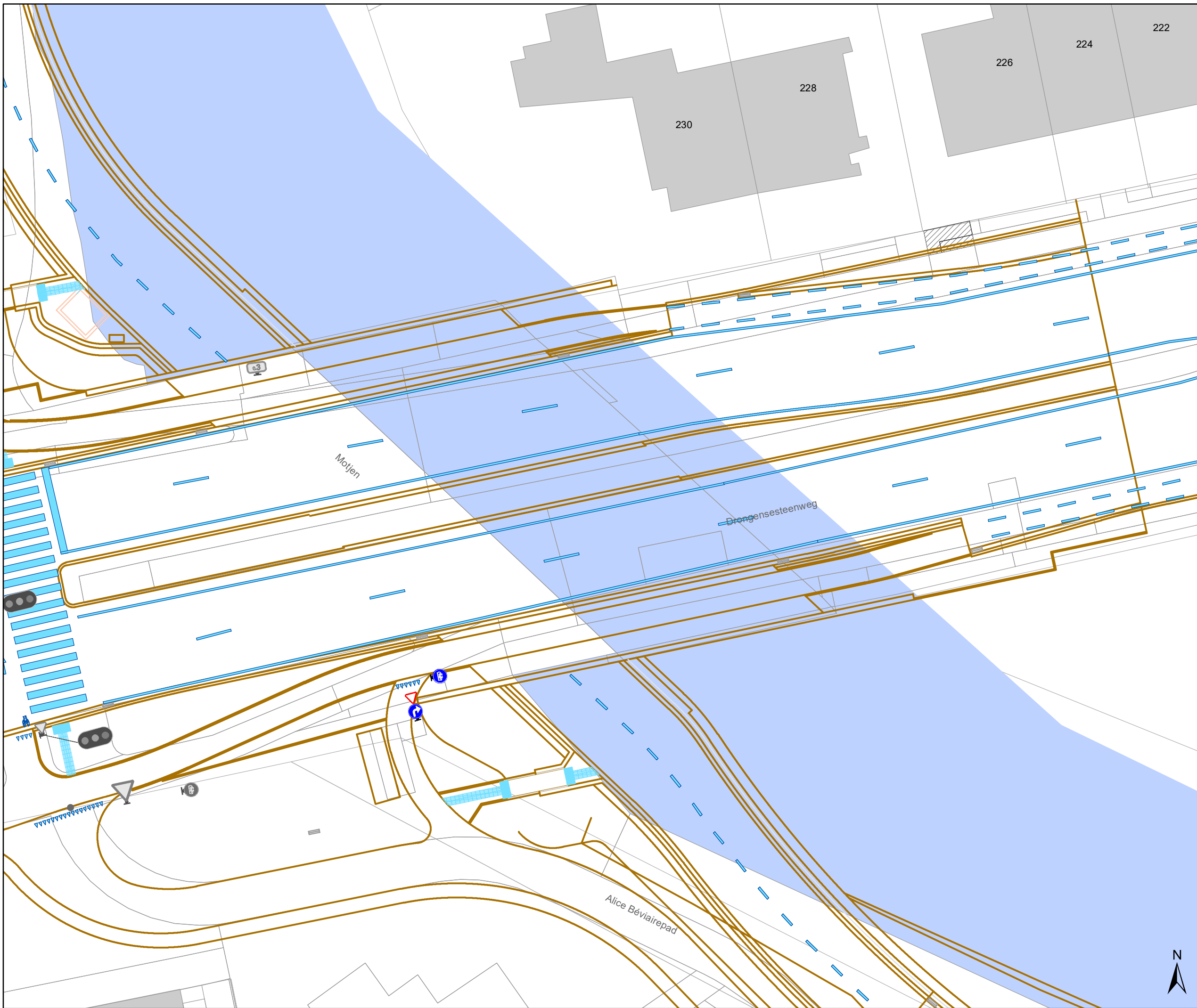


gent: Mobiliteitsbedrijf stad Gent
Verkeerstechnische taken

Drongensesteenweg heraanleg

Dossiernummer P-198114


DATUM	SCHAAL	PLAN	P FORMAAT
28/04/2021	1/250	3/12	A3

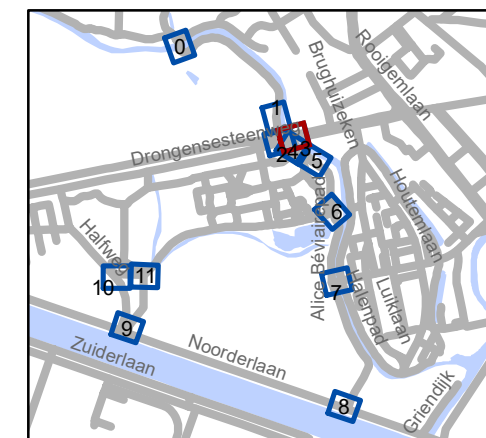


Legende

-  Bestaande verkeersborden
-  Geplande verkeersborden
-  Te verwijderen verkeersborden
-  Bestaande wegmarkeringen
-  Geplande wegmarkeringen

Overige

-  Ander gepland dossier



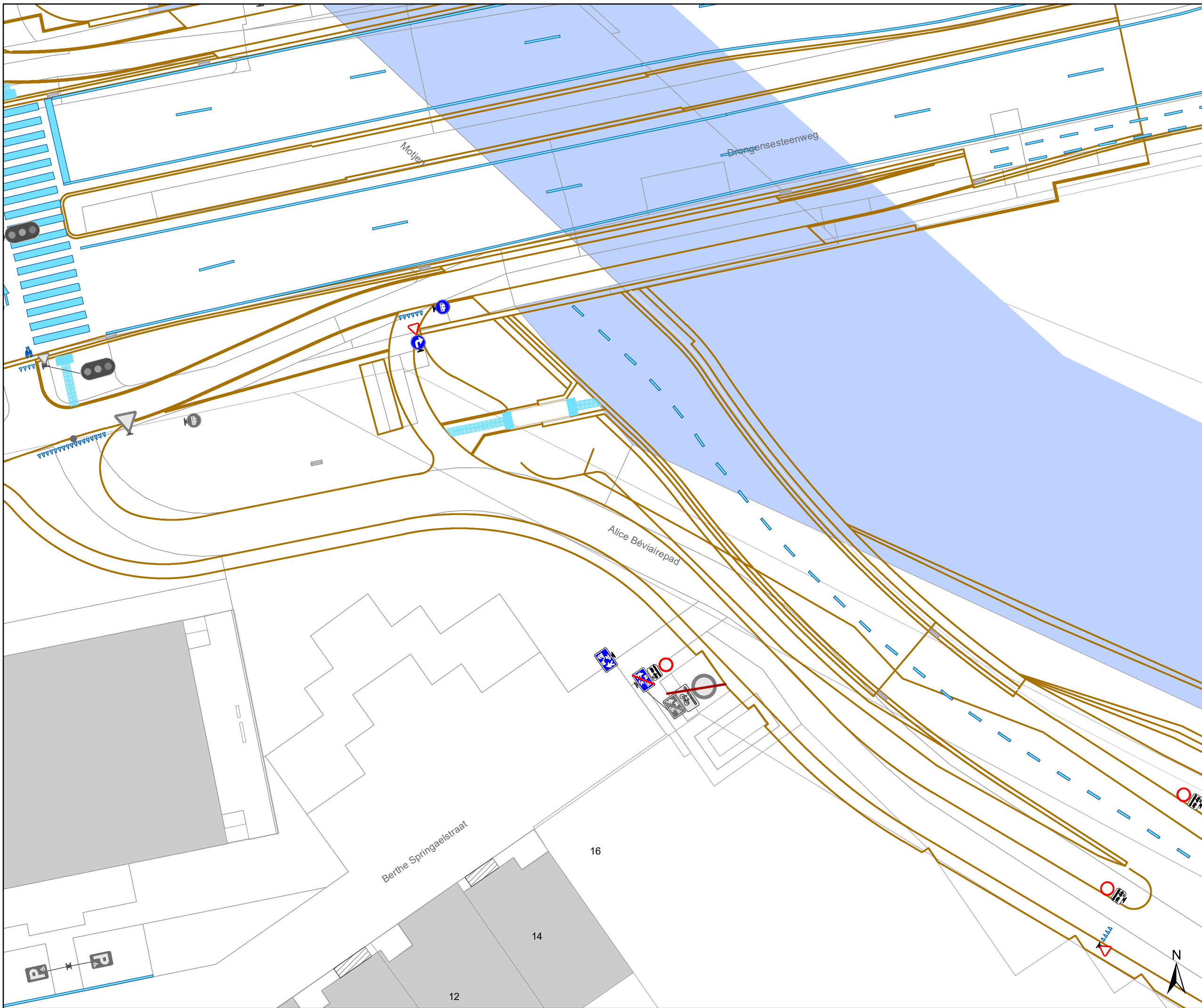
gent: Mobiliteitsbedrijf stad Gent
Verkeerstechnische taken

Drongensesteenweg heraanleg






Dossiernummer P-198114

DATUM	SCHAAL	PLAN	P.FORMAAT
28/04/2021	1/250	4/12	A3




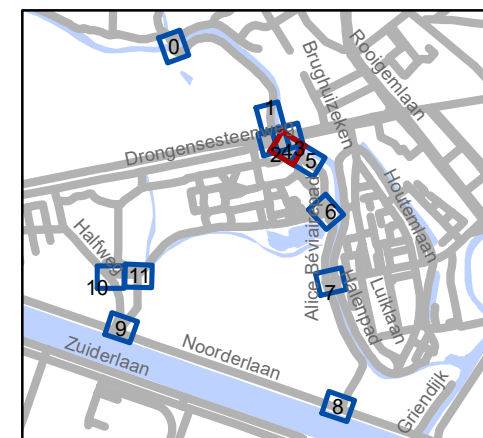


Legende

-  Bestaande verkeersborden
-  Geplande verkeersborden
-  Te verwijderen verkeersborden
-  Bestaande wegmarkeringen
-  Geplande wegmarkeringen

Overige

-  Ander gepland dossier

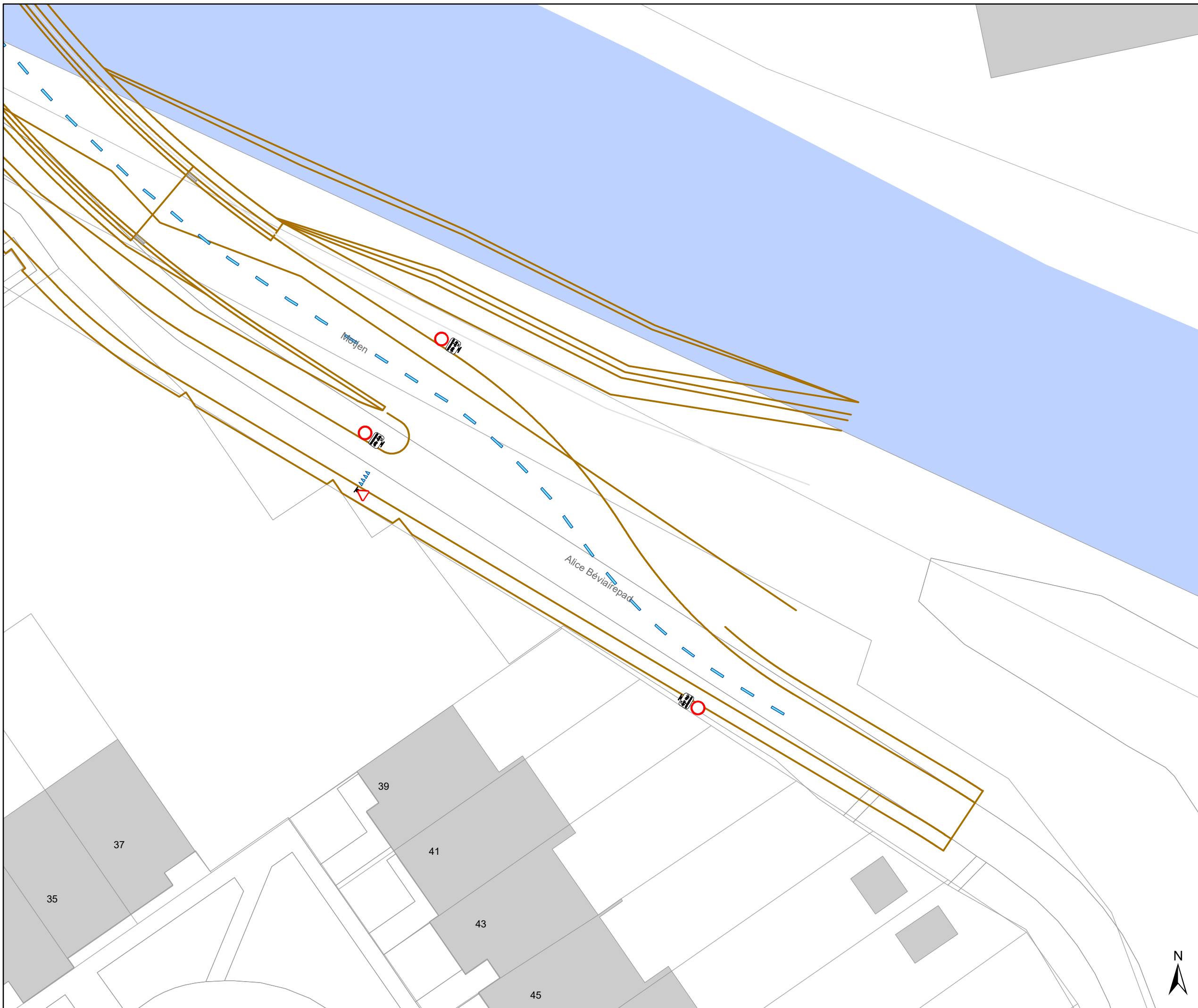







gent: Mobiliteitsbedrijf stad Gent
Verkeerstechnische taken


Drongensesteenweg heraanleg

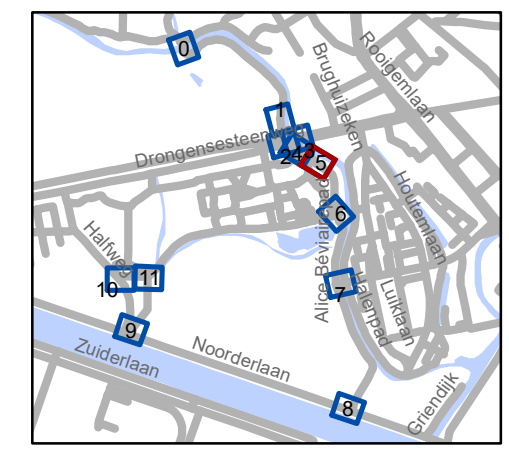
Dossiernummer P-198114

DATUM	SCHAAL	PLAN	P.FORMAAT
28/04/2021	1/250	5/12	A3



- ### Legende
-  Bestaande verkeersborden
 -  Geplande verkeersborden
 -  Te verwijderen verkeersborden
 -  Bestaande wegmarkeringen
 -  Geplande wegmarkeringen

- ### Overige
-  Ander gepland dossier



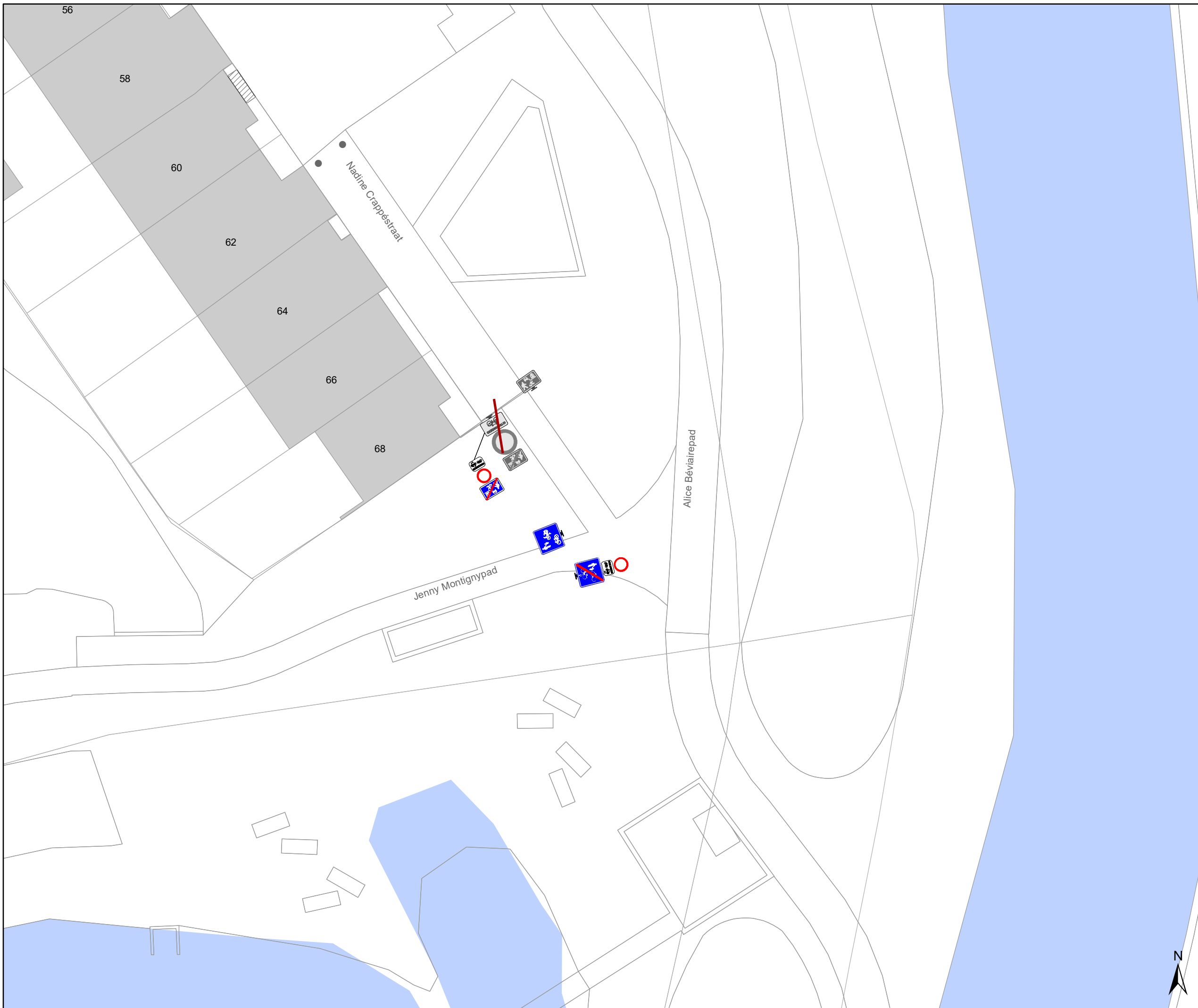
gent: Mobiliteitsbedrijf stad Gent
Verkeerstechnische taken

Drongensesteenweg heraanleg






Dossiernummer P-198114

DATUM	SCHAAL	PLAN	P FORMAAT
28/04/2021	1/250	6/12	A3




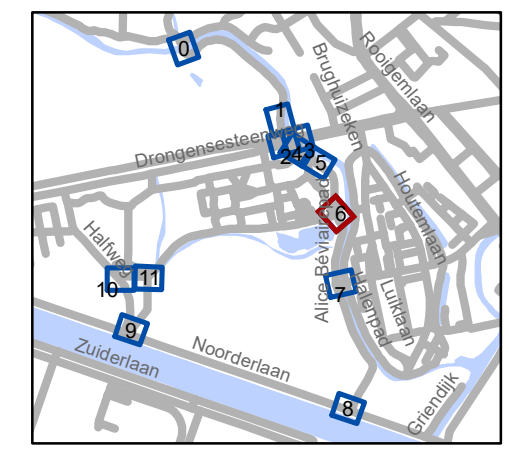


Legende

-  Bestaande verkeersborden
-  Geplande verkeersborden
-  Te verwijderen verkeersborden
-  Bestaande wegmarkeringen
-  Geplande wegmarkeringen

Overige

-  Ander gepland dossier



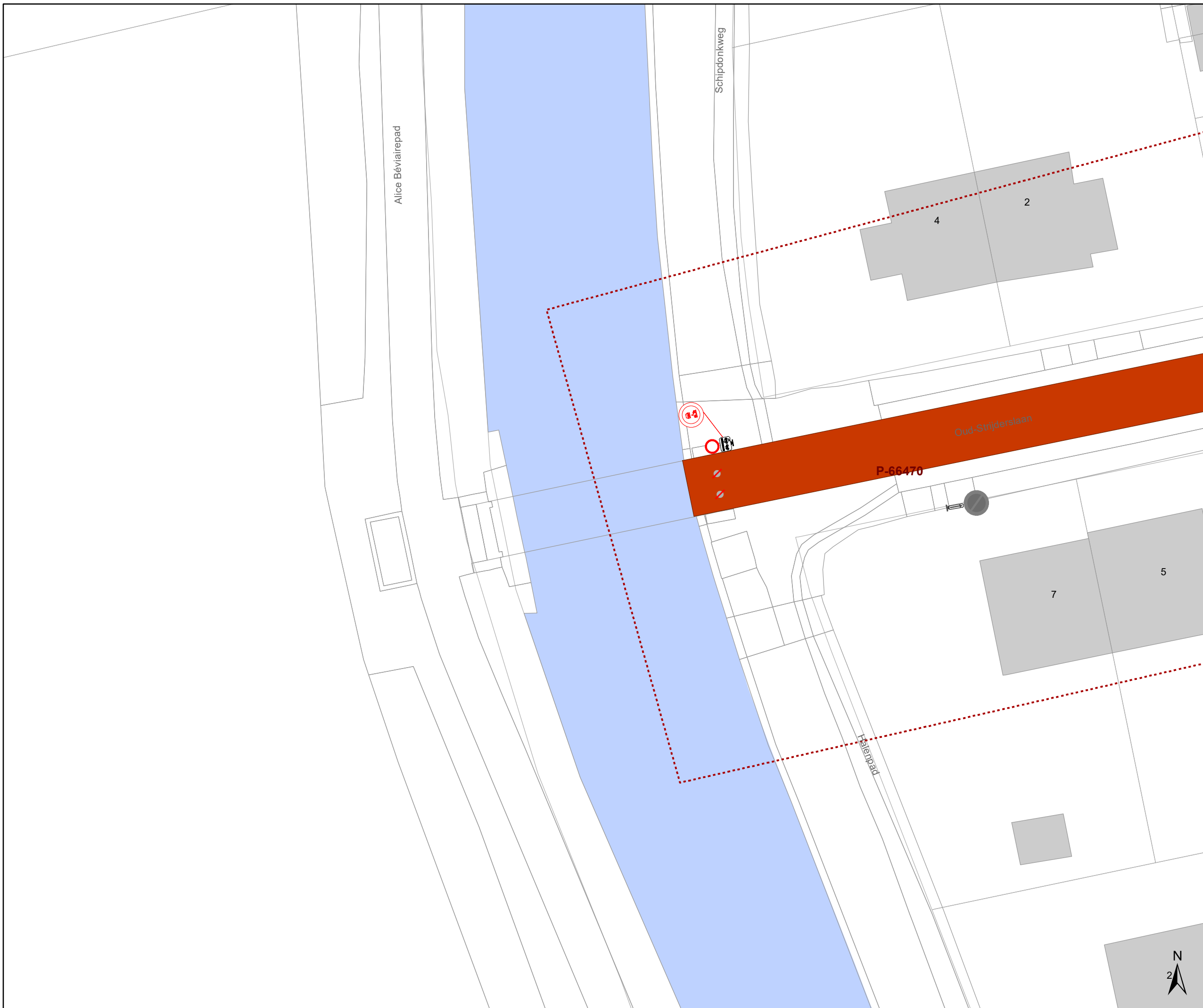
gent: Mobiliteitsbedrijf stad Gent
Verkeerstechnische taken

Drongensesteenweg heraanleg



Dossiernummer P-198114

DATUM	SCHAAL	PLAN	P FORMAAT
28/04/2021	1/250	7/12	A3




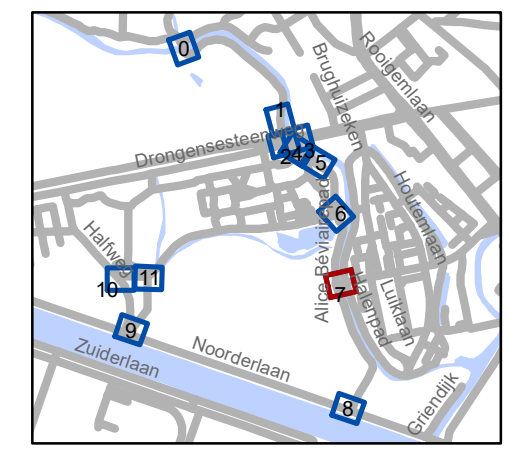


Legende

-  Bestaande verkeersborden
-  Geplande verkeersborden
-  Te verwijderen verkeersborden
-  Bestaande wegmarkeringen
-  Geplande wegmarkeringen

Overige

-  Ander gepland dossier



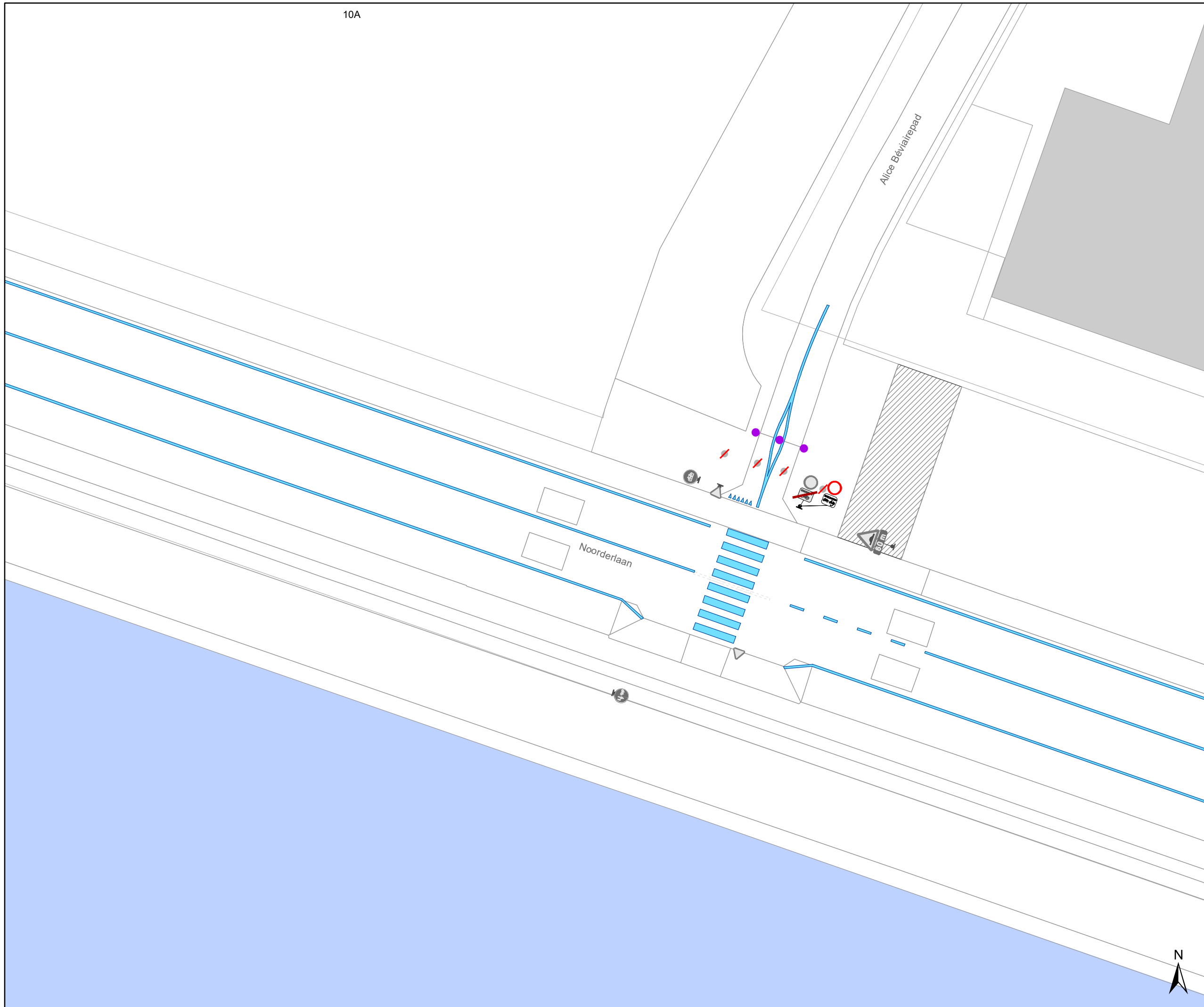
gent: Mobiliteitsbedrijf stad Gent
Verkeerstechnische taken






Drongensesteenweg heraanleg

Dossiernummer P-198114


DATUM	SCHAAL	PLAN	P.FORMAAT
28/04/2021	1/250	8/12	A3

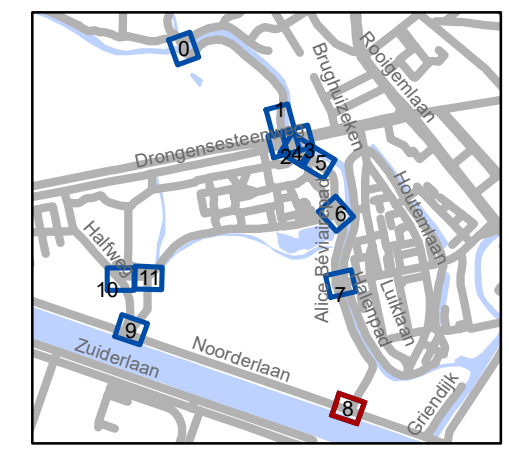




-  Bestaande verkeersborden
-  Geplande verkeersborden
-  Te verwijderen verkeersborden
-  Bestaande wegmarkeringen
-  Geplande wegmarkeringen

Overige

-  Ander gepland dossier



gent: Mobiliteitsbedrijf stad Gent
Verkeerstechnische taken

Drongensesteenweg heraanleg

Dossiernummer P-198114






DATUM	SCHAAL	PLAN	P FORMAAT
28/04/2021	1/250	9/12	A3

Halfweg


Mabel Elwespada

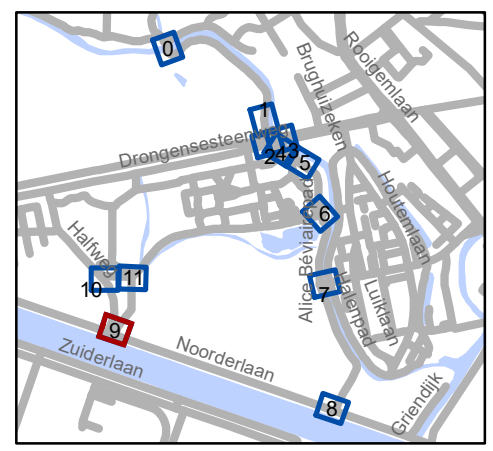
Noorderlaan

Legende

-  Bestaande verkeersborden
-  Geplande verkeersborden
-  Te verwijderen verkeersborden
-  Bestaande wegmarkeringen
-  Geplande wegmarkeringen

Overige

-  Ander gepland dossier



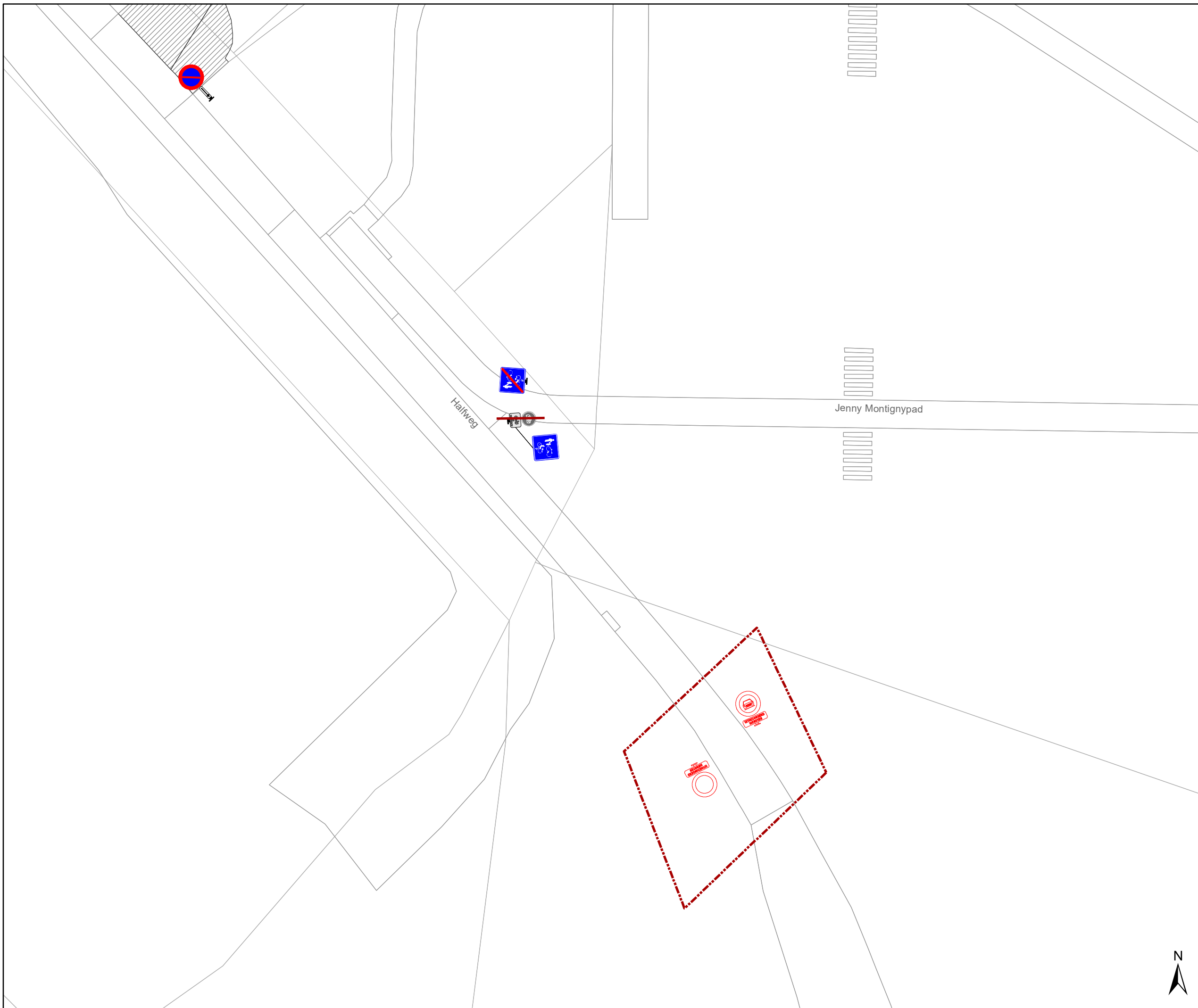
gent: Mobiliteitsbedrijf stad Gent
Verkeerstechnische taken

Drongensesteenweg heraanleg


Dossiernummer P-198114

DATUM	SCHAAL	PLAN	P FORMAAT
28/04/2021	1/250	10/12	A3




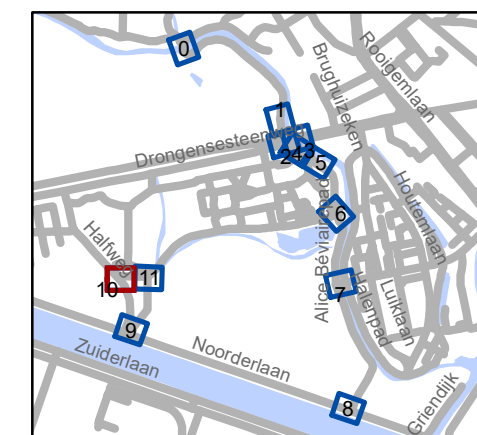


Legende

-  Bestaande verkeersborden
-  Geplande verkeersborden
-  Te verwijderen verkeersborden
-  Bestaande wegmarkeringen
-  Geplande wegmarkeringen

Overige

-  Ander gepland dossier



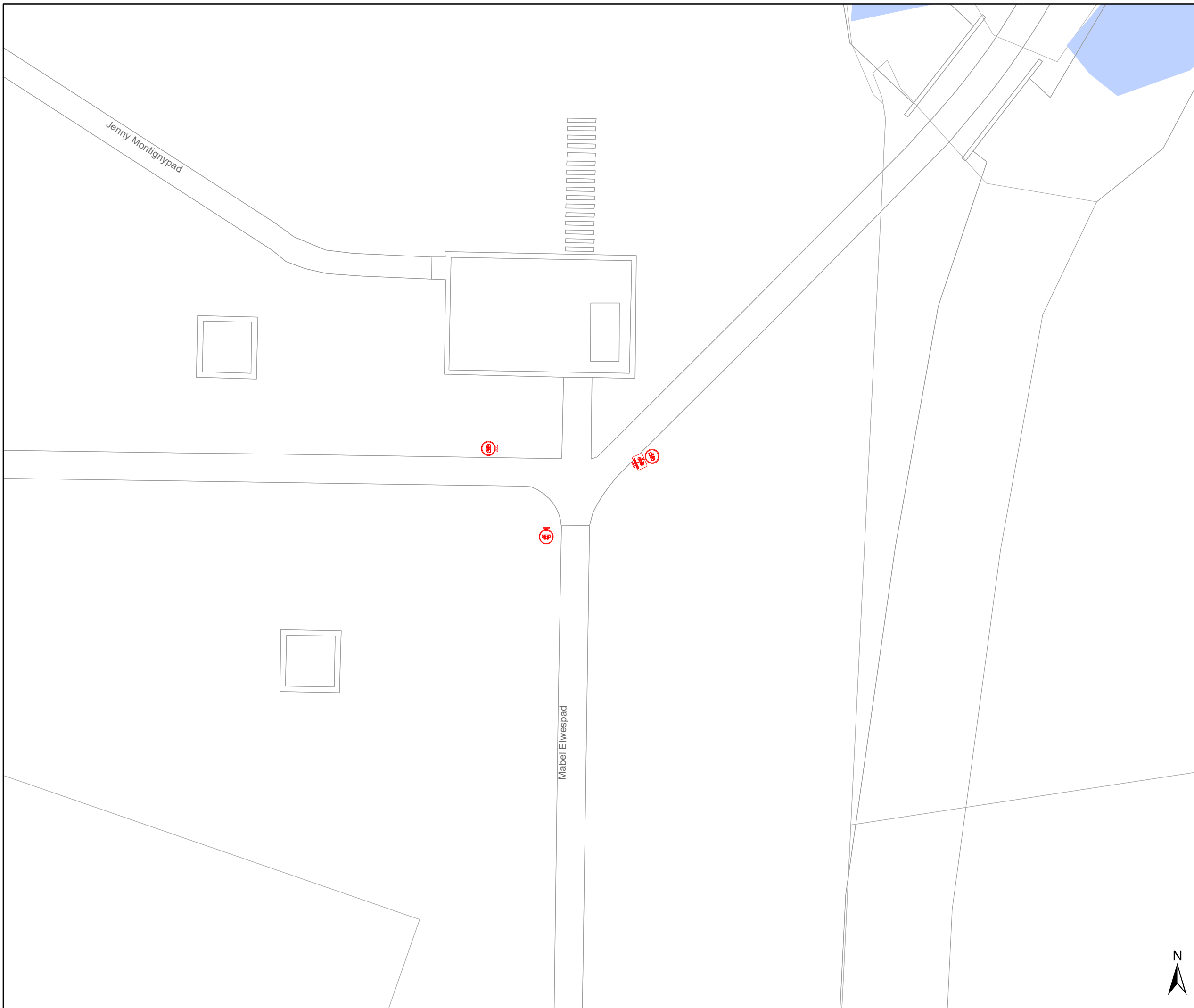
gent: Mobiliteitsbedrijf stad Gent
Verkeerstechnische taken

Drongensesteenweg heraanleg



Dossiernummer P-198114

DATUM	SCHAAL	PLAN	P FORMAAT
28/04/2021	1/250	11/12	A3




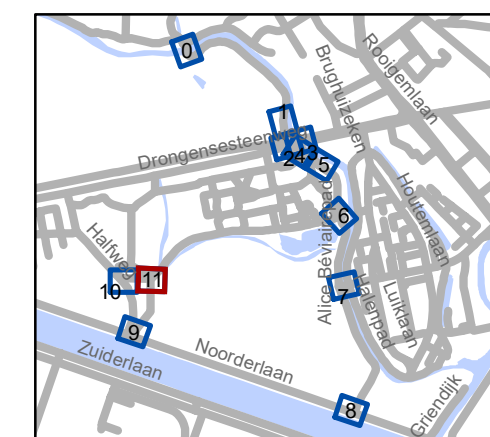


Legende

-  Bestaande verkeersborden
-  Geplande verkeersborden
-  Te verwijderen verkeersborden
-  Bestaande wegmarkeringen
-  Geplande wegmarkeringen

Overige

-  Ander gepland dossier



gent: Mobiliteitsbedrijf stad Gent
Verkeerstechnische taken

Drongensesteenweg heraanleg

Dossiernummer P-198114

DATUM	SCHAAL	PLAN	P FORMAAT
28/04/2021	1/250	12/12	A3



(adjunct-) algemeen directeur

voorzitter

2021_CVB_05499 - Nieuw aanvullend reglement van de politie op het wegverkeer - gemeenteweg - Alice Béviairepad - nieuwe verkeersmaatregelen



QR Connect

Bekijk het document op
<https://qrconnect.stad.gent>
met code
bYQR-rc45-nHA8-tkmd