



2021_CVB_05138 Nieuw aanvullend reglement van de politie op het wegverkeer - gemeenteweg - Sint-Rochusplein - regularisatie - Goedkeuring

Beslissing: Goedgekeurd in besloten vergadering van 29 april 2021

Zijn aanwezig bij de beslissing van dit punt:

de heer Mathias De Clercq, burgemeester-voorzitter
de heer Filip Watteeuw, schepenen; mevrouw Sofie Bracke, schepenen; mevrouw Elke Decruynaere, schepenen; mevrouw Astrid De Bruycker, schepenen; mevrouw Isabelle Heyndrickx, schepenen; mevrouw Annelies Storms, schepenen; de heer Bram Van Braeckvelt, schepenen; de heer Rudy Coddens, schepenen
mevrouw Mieke Hullebroeck, algemeen directeur; de heer Luc Kupers, adjunct-algemeendirecteur; de heer Danny Van Campenhout, adjunct-algemeendirecteur

Bevoegd: Filip Watteeuw

Betrokken: Mathias De Clercq

Juridisch kader

De volgende bepalingen zijn van toepassing inzake de bevoegdheid:

- De Nieuwe Gemeentewet 24 juni 1988, artikel 119;
- Het Decreet over het lokaal bestuur van 22 december 2017, artikel 41, 2°;
- Het Decreet van 16 mei 2008 betreffende de aanvullende reglementen op het wegverkeer en de plaatsing en bekostiging van verkeerstekens, artikel 4, § 1, 2de lid en artikel 5, § 1, 2de lid.
- Het gemeenteraadsbesluit van 14 december 2015, houdende de delegatie van de vaststellingsbevoegdheid inzake gemeentelijke aanvullende reglementen op het wegverkeer.

De beslissing wordt genomen op grond van:

- Wet betreffende de politie over het wegverkeer, gecoördineerd bij Koninklijk Besluit van 16 maart 1968;
- Decreet van 16 mei 2008 betreffende de aanvullende reglementen op het wegverkeer en de plaatsing en bekostiging van de verkeerstekens;
- Koninklijk Besluit van 1 december 1975 houdende algemeen reglement op de politie van het wegverkeer en van het gebruik van de openbare weg;
- Ministerieel Besluit van 11 oktober 1976 waarbij de minimumafmetingen en de bijzondere plaatsingsvoorwaarden van de verkeerstekens worden bepaald;
- Uitvoeringsbesluit van 23 januari 2009 betreffende de aanvullende reglementen op het wegverkeer en de plaatsing en bekostiging van de verkeerstekens;
- Omzendbrief MOB/2009/1 van 3 april 2009;

- Het reglement houdende de voorwaarden tot het toekennen van parkeerplaatsen voor personen met een handicap, goedgekeurd in de gemeenteraad van 25 april 2016.

Motivering

Bij dit collegebesluit wordt de bestaande toestand op het Sint-Rochusplein geregulariseerd en worden geen nieuwe verkeersmaatregelen ingevoerd.

Het Sint-Rochusplein maakt deel uit van de zone 30 buiten de R40 Stadsring.

Bijgevoegde bijlage(n):

- Aanvullend reglement Sint-Rochusplein dossier P-198910 (deel van de beslissing)
- Signalisatieplan Sint-Rochusplein dossier P-198910 (deel van de beslissing)
- Historiek Sint-Rochusplein dossier P-198910

Beslissing

Beslist het volgende:

Artikel 1:

Keurt goed het bijgevoegd aanvullend reglement van de politie op het wegverkeer betreffende de gemeenteweg Sint-Rochusplein.

Aanvullend reglement van de politie op het wegverkeer - gemeenteweg – Sint-Rochusplein

Goedgekeurd in het College van Burgemeester en Schepenen van

Bekendgemaakt op

Geldig vanaf

Referentienummer

Reglement

Artikel 1. Op het grondgebied van de Stad Gent op het Sint-Rochusplein ter hoogte van en op de rotonde op het kruispunt van de Oudeheerweg, Nieuwstraat, Sint-Rochusstraat en Hogeheerweg geldt:

verplicht rondgaand verkeer. De bestuurders zijn verplicht de inrichting bestemd om het verkeer te leiden aan hun linkerhand te laten.

Op het grondgebied van de Stad Gent op het Sint-Rochusplein ter hoogte van de rotonde op het kruispunt van de Oudeheerweg, Nieuwstraat, Sint-Rochusstraat en Hogeheerweg geldt:

de bestuurders moeten voorrang verlenen;

de plaats waar de bestuurders, zo nodig, moeten stoppen om voorrang te verlenen, wordt aangeduid.

Dit wordt gesignaleerd door:

- verkeersborden D5

- verkeersborden B1

- wegmarkeringen overeenkomstig art.76.2 van de wegcode

Artikel 2. Op het Sint-Rochusplein ter hoogte van het kruispunt met de Nieuwstraat wordt volgende maatregel ingevoerd:

het is verboden rechts af te slaan;

de maatregel geldt niet voor fietsers en bestuurders van tweewielige bromfietsen klasse A en speed pedelecs.

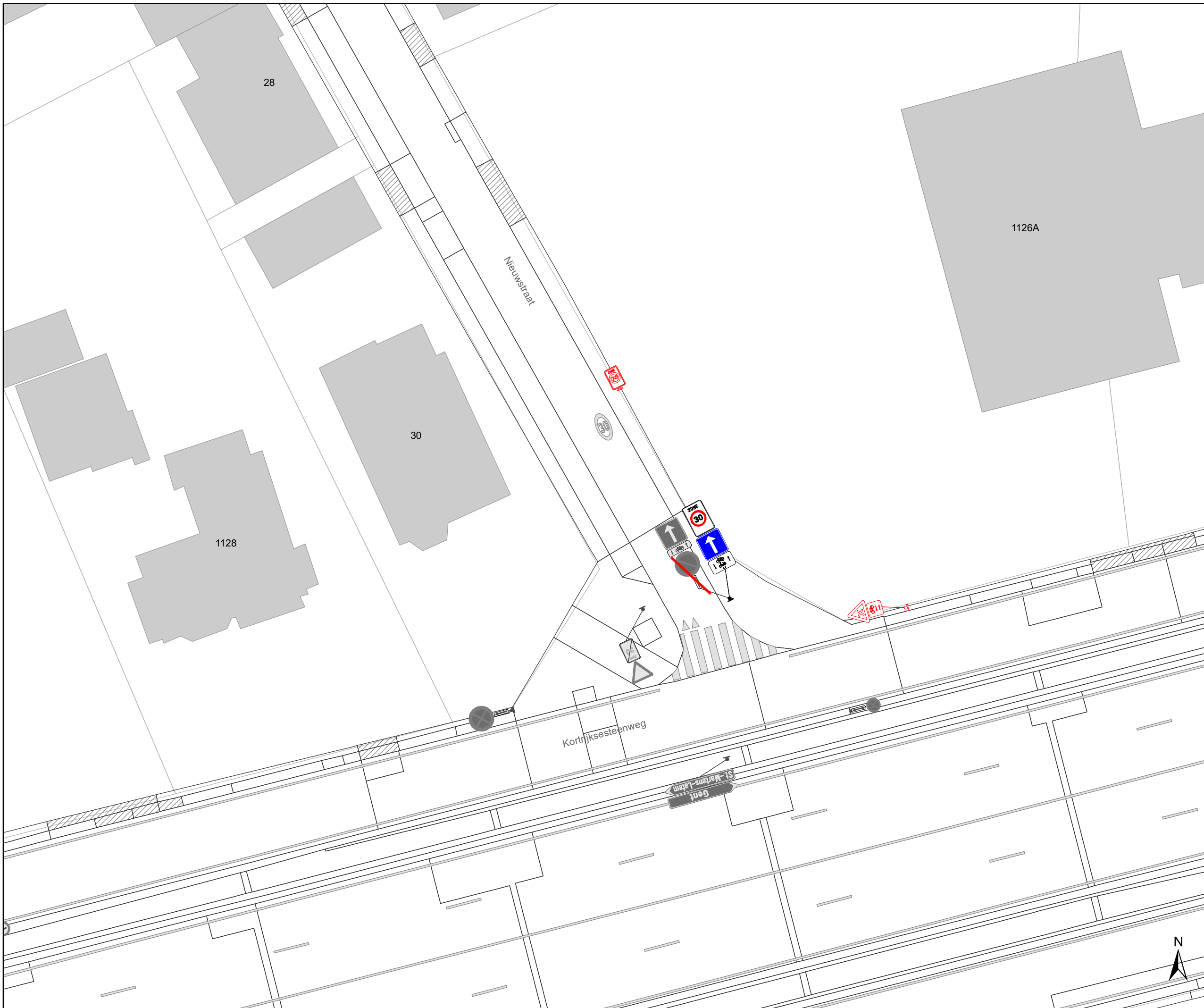
Dit wordt gesignaleerd door:

- verkeersborden C31b




- de verkeersborden worden aangevuld met onderborden M12



- Artikel 3.** Op het grondgebied van de Stad Gent op het Sint-Rochusplein ter hoogte van huisnummer 11 tussen de oversteekplaats voor voetgangers en omgekeerde witte driehoeken en ter hoogte van huisnummer 1 en huisnummer 8 geldt:
het is iedere bestuurder verboden de doorlopende streep te overschrijden, alsook links van de streep te rijden wanneer deze de twee rijrichtingen scheidt.
Dit wordt gesignaleerd door:
- wegmarkeringen overeenkomstig art.72.2 van de wegcode
- Artikel 4.** Op het grondgebied van de Stad Gent ter hoogte van Sint-Rochusplein huisnummer 9 geldt:
het is iedere bestuurder verboden de onderbroken streep te overschrijden, behalve om in te halen, om links af te slaan, om te keren of om van rijstrook te veranderen.
Dit wordt gesignaleerd door:
- wegmarkeringen overeenkomstig art.72.3 van de wegcode
- Artikel 5.** Op het Sint-Rochusplein ter hoogte van huisnummer 10 en 12, tussen de rijrichtingen ter hoogte van huisnummer 2 en aan de westelijke zijde van het middenplein van de rotonde geldt:
bestuurders mogen niet rijden, stilstaan of parkeren op de markeringen.
Dit wordt gesignaleerd door:
- wegmarkeringen overeenkomstig art.77.4 van de wegcode
- Artikel 6.** Op het Sint-Rochusplein ter hoogte van huisnummers 1,2,8,9, 10,12 en 13 geldt:
voertuigen moeten parkeren binnen de afgebakende plaatsen.
Dit wordt gesignaleerd door:
- wegmarkeringen overeenkomstig art.77.5 van de wegcode

(einde reglement)





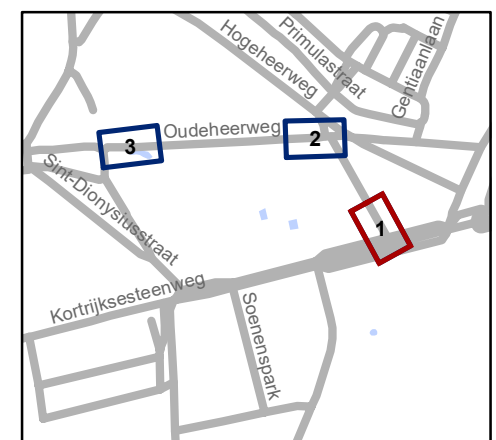
Legende

-  Bestaande verkeersborden
-  Geplande verkeersborden
-  Te verwijderen verkeersborden

-  Bestaande wegmarkeringen
-  Geplande wegmarkeringen

Overige

-  Ander gepland dossier (in voorbereiding bij MOBVED)
-  Ander gepland dossier (ter uitvoering bij DWBW)

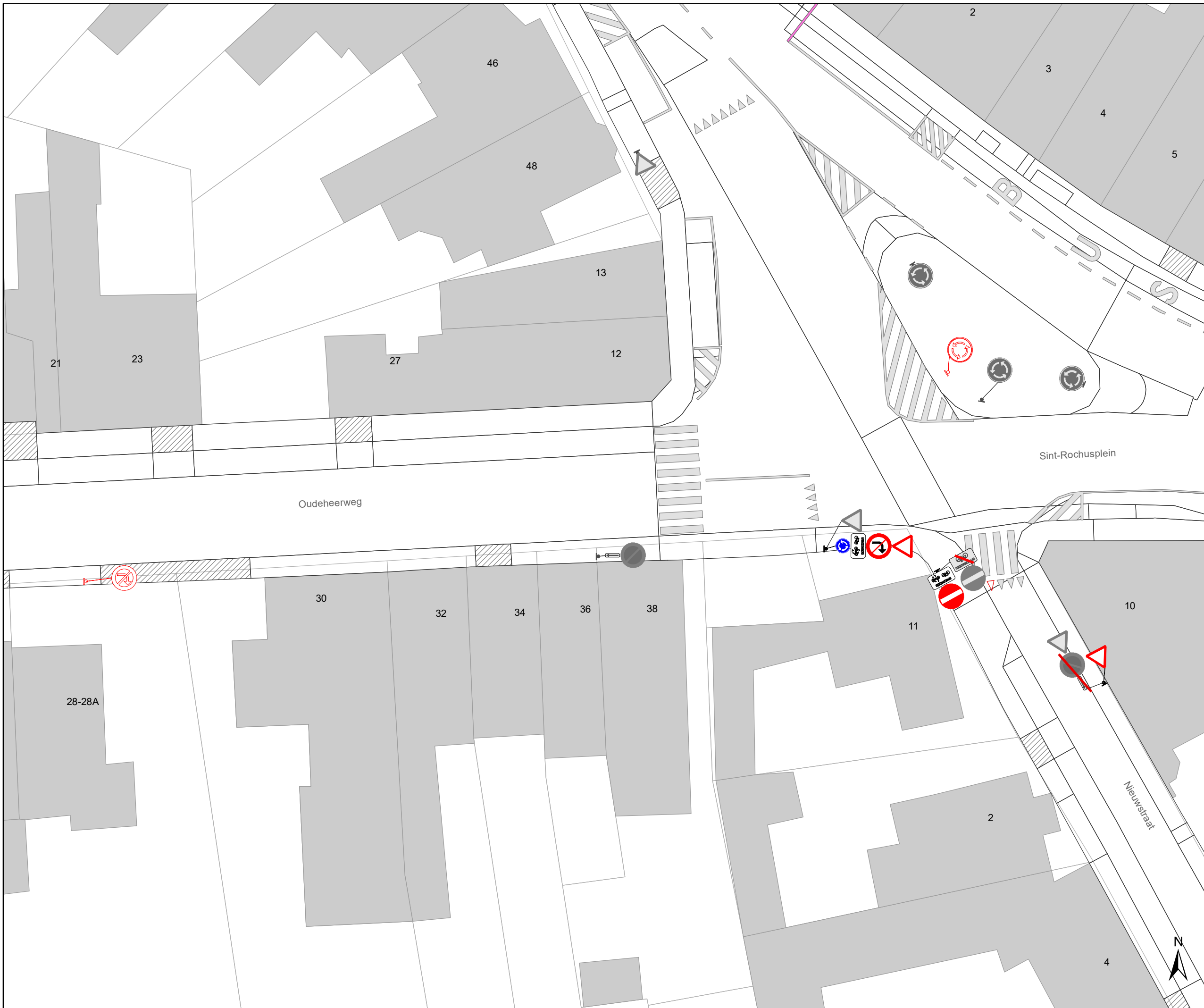


gent: Mobiliteitsbedrijf stad Gent
Verkeerstechnische taken




Nieuwstraat en Oudeheerweg Diverse



Dossiernummer P-198910

DATUM	SCHAAL	PLAN	P.FORMAAT
21/04/2021	1/250	1/3	A3





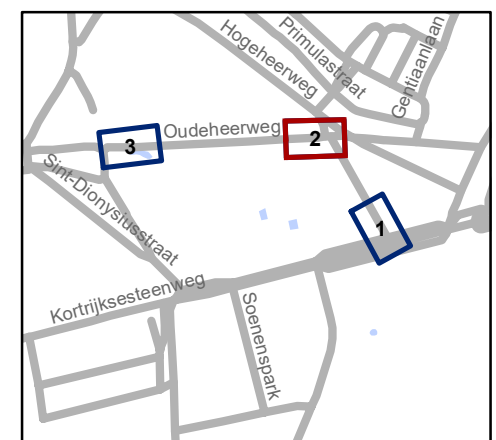
Legende

-  Bestaande verkeersborden
-  Geplande verkeersborden
-  Te verwijderen verkeersborden

-  Bestaande wegmarkeringen
-  Geplande wegmarkeringen

Overige

-  Ander gepland dossier (in voorbereiding bij MOBBED)
-  Ander gepland dossier (ter uitvoering bij DWBW)

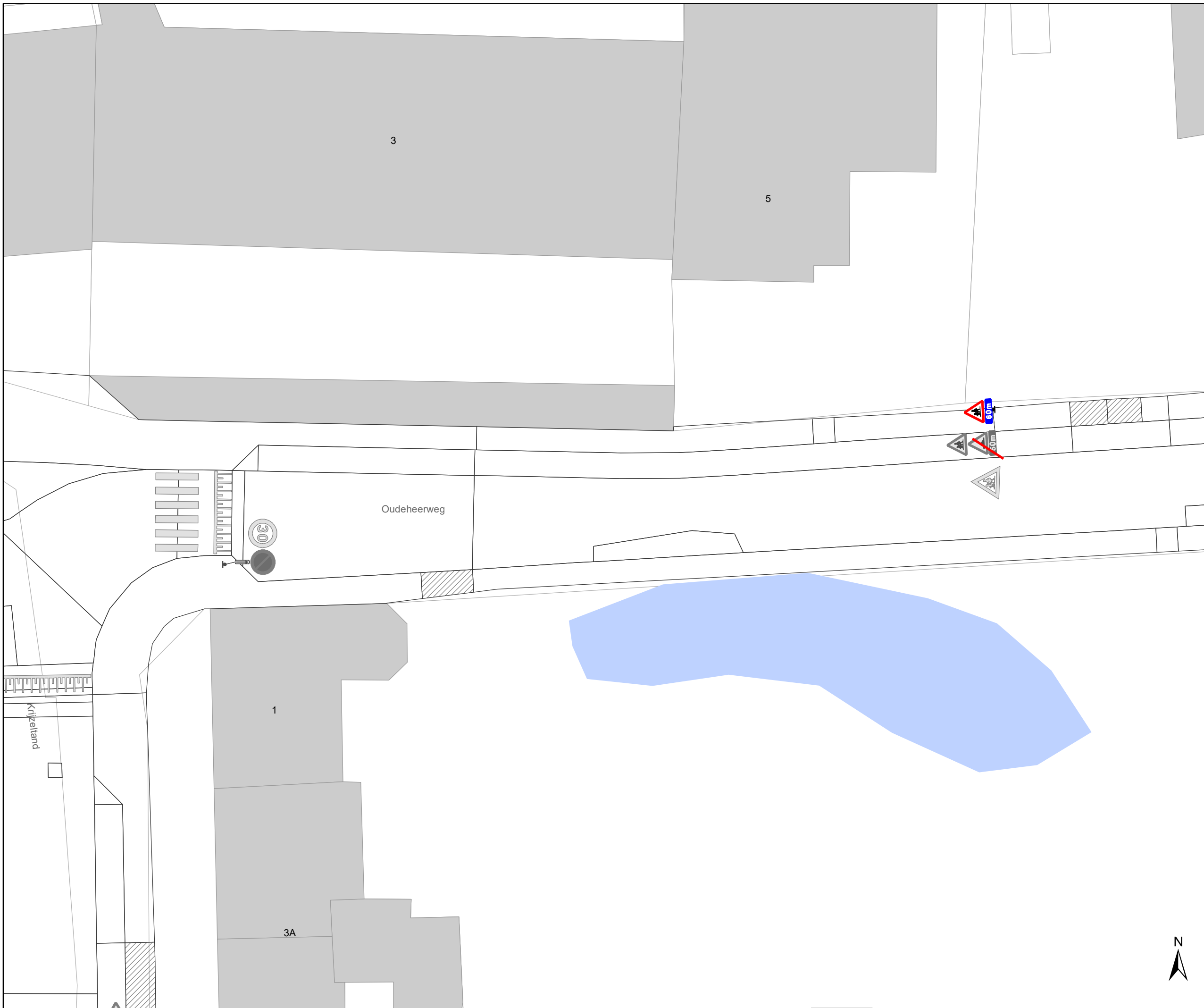


gent: Mobiliteitsbedrijf stad Gent
Verkeerstechnische taken






Nieuwstraat en Oudeheerweg Diverse

Dossiernummer P-198910



DATUM	SCHAAL	PLAN	P.FORMAAT
21/04/2021	1/250	2/3	A3

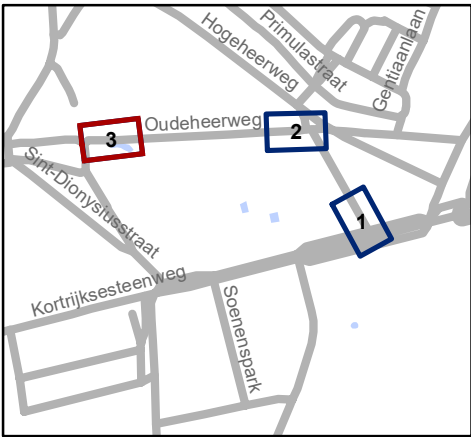


Legende

-  Bestaande verkeersborden
-  Geplande verkeersborden
-  Te verwijderen verkeersborden
-  Bestaande wegmarkeringen
-  Geplande wegmarkeringen

Overige

-  Ander gepland dossier (in voorbereiding bij MOBVED)
-  Ander gepland dossier (ter uitvoering bij DWBW)



gent: Mobiliteitsbedrijf stad Gent
Verkeerstechnische taken

**Nieuwstraat en Oudeheerweg
Diverse**

Dossiernummer P-198910

DATUM	SCHAAL	PLAN	P FORMAAT
21/04/2021	1/250	3/3	A3



(adjunct-) algemeen directeur

voorzitter

2021_CVB_05138 - Nieuw aanvullend reglement van de politie op het wegverkeer - gemeenteweg - Sint-Rochusplein - regularisatie



QR Connect

Bekijk het document op
<https://qrconnect.stad.gent>
met code
QvBX-Mh6Q-7ksK-nDHU