



---

**2021\_CVB\_05144 Nieuw aanvullend reglement van de politie op het wegverkeer - gemeenteweg - Emanuel Hielstraat- nieuwe verkeersmaatregel(en) - Goedkeuring**

**Beslissing:** Goedgekeurd in besloten vergadering van 29 april 2021

**Zijn aanwezig bij de beslissing van dit punt:**

de heer Mathias De Clercq, burgemeester-voorzitter  
de heer Filip Watteeuw, schepenen; mevrouw Sofie Bracke, schepenen; mevrouw Elke Decruynaere, schepenen; mevrouw Astrid De Bruycker, schepenen; mevrouw Isabelle Heyndrickx, schepenen; mevrouw Annelies Storms, schepenen; de heer Bram Van Braeckvelt, schepenen; de heer Rudy Coddens, schepenen  
mevrouw Mieke Hullebroeck, algemeen directeur; de heer Luc Kupers, adjunct-algemeendirecteur; de heer Danny Van Campenhout, adjunct-algemeendirecteur

**Bevoegd:** Filip Watteeuw

**Betrokken:** Mathias De Clercq

**Juridisch kader**

**De volgende bepalingen zijn van toepassing inzake de bevoegdheid:**

- De Nieuwe Gemeentewet 24 juni 1988, artikel 119;
- Het Decreet over het lokaal bestuur van 22 december 2017, artikel 41, 2°;
- Het Decreet van 16 mei 2008 betreffende de aanvullende reglementen op het wegverkeer en de plaatsing en bekostiging van verkeerstekens, artikel 4, § 1, 2de lid en artikel 5, § 1, 2de lid.
- Het gemeenteraadsbesluit van 14 december 2015, houdende de delegatie van de vaststellingsbevoegdheid inzake gemeentelijke aanvullende reglementen op het wegverkeer.

**De beslissing wordt genomen op grond van:**

- Wet betreffende de politie over het wegverkeer, gecoördineerd bij Koninklijk Besluit van 16 maart 1968;
- Decreet van 16 mei 2008 betreffende de aanvullende reglementen op het wegverkeer en de plaatsing en bekostiging van de verkeerstekens;
- Koninklijk Besluit van 1 december 1975 houdende algemeen reglement op de politie van het wegverkeer en van het gebruik van de openbare weg;
- Ministerieel Besluit van 11 oktober 1976 waarbij de minimumafmetingen en de bijzondere plaatsingsvoorwaarden van de verkeerstekens worden bepaald;
- Uitvoeringsbesluit van 23 januari 2009 betreffende de aanvullende reglementen op het wegverkeer en de plaatsing en bekostiging van de verkeerstekens;
- Omzendbrief MOB/2009/1 van 3 april 2009;

- Het reglement houdende de voorwaarden tot het toekennen van parkeerplaatsen voor personen met een handicap, goedgekeurd in de gemeenteraad van 25 april 2016.

## **Motivering**

De nieuwe maatregel die met dit besluit wordt getroffen is de invoering van een F99A bord met vermelding P zodat dit een pad blijft waar voetgangers evenwaardig zijn aan de fietsers en speedpedelecs, zoals deze reeds de facto gebruikt wordt.

Bij collegebesluit van 1 oktober 2020 werd als nieuwe maatregel getroffen, de inrichting van een voorbehouden parkeerplaats voor elektrische voertuigen en een voorbehouden parkeerplaats voor autodelen op de parking ter hoogte van huisnummer 106 gezien hier een publieke laadpaal vergund en geplaatst werd in het kader van de uitrol van de publieke laadpunten, goedgekeurd door de gemeenteraad van 19 december 2016. Elke publieke laadpaal bedient 2 parkeerplaatsen. Door het inrichten van een voorbehouden parkeerplaats voor elektrische voertuigen garanderen we dat de laadpaal maximaal beschikbaar is voor het opladen van deze voertuigen. Door het inrichten van een voorbehouden parkeerplaats voor autodelen faciliteren we elektrische deelwagens, zoals bepaald in het Autodeelplan 2020, goedgekeurd door de gemeenteraad van 25 april 2016. De voorbehouden autodeelplaats zal gebruikt worden door elektrische deelwagens van een erkende autodeelorganisatie.

Bij collegebesluit van 4 oktober 2018 werd de bestaande toestand geregulariseerd en werd één nieuwe maatregel ingevoerd. Dit was het aanbrengen van een parkeerverbod op vraag van de brandweer. Dit om de toegang tot de school te vrijwaren.

De Emanuel Hielstraat maakt deel uit van de zone 30 buiten de R40 (Stadsring).

## **Bijgevoegde bijlage(n):**

- Aanvullend Reglement Emanuel Hielstraat\_Dossier P-196362 (deel van de beslissing)
- Signalisatieplan Emanuel Hielstraat Dossier P-196362 (deel van de beslissing)
- Historiek Emanuel Hielstraat Dossier P-196362

## **Beslissing**

**Beslist het volgende:**

### **Artikel 1:**

Heft op het aanvullend reglement van de politie op het wegverkeer betreffende de gemeenteweg Emanuel Hielstraat, goedgekeurd in zitting van 1 oktober 2020, van zodra het nieuwe reglement in werking treedt.

### **Artikel 2:**

Keurt goed het bijgevoegd aanvullend reglement van de politie op het wegverkeer betreffende de gemeenteweg Emanuel Hielstraat



## Aanvullend reglement van de politie op het wegverkeer - gemeenteweg – Emanuel Hielstraat

Goedgekeurd in het College van Burgemeester en Schepenen van

Bekendgemaakt op

Geldig vanaf

Referentienummer

### Reglement

**Artikel 1.** Op de Emanuel Hielstraat ter hoogte van het kruispunt met de Frederik Burvenichstraat,  
op de Emanuel Hielstraat ter hoogte van het kruispunt met de Antoon van Dyckstraat  
geldt:  
de bestuurders hebben voorrang.  
Dit wordt gesignaleerd door:  
- verkeersborden B15

**Artikel 2.** Op de Emanuel Hielstraat van huisnummer 81 tot 67/67C geldt:  
het parkeren is verboden;  
het einde van de parkeerreglementering wordt aangeduid;  
het begin van de parkeerreglementering wordt aangeduid.  
Dit wordt gesignaleerd door:  
- verkeersborden E1  
- de verkeersborden worden aangevuld met x-borden Xb, Xa

**Artikel 3.** Op de Emanuel Hielstraat van huisnummer 96 tot huisnummer 106 geldt:  
het parkeren is verboden;  
het einde van de parkeerreglementering wordt aangeduid;  
het begin van de parkeerreglementering wordt aangeduid;  
de parkeerreglementering geldt over een afstand van meer dan 300 meter.  
Dit wordt gesignaleerd door:  
- verkeersborden E1  
- de verkeersborden worden aangevuld met x-borden Xb, Xa, Xd

**Artikel 4. Op de Emanuel Hielstraat vanaf huisnummer 30/30B in de richting van de Emanuel Hielstraat geldt:**

verboden rijrichting voor iedere bestuurder. Het verbod is niet van toepassing op het geheel van de openbare weg;

de maatregel geldt niet voor fietsers.

Dit wordt gesignaleerd door:

- verkeersborden C1

- de verkeersborden worden aangevuld met onderborden M2

**Artikel 5. Op de Emanuel Hielstraat vanaf het kruispunt met het Gentbruggeplein in de richting van de Tweekapellenstraat, op de Emanuel Hielstraat vanaf huisnummer 8 in de richting van Gentbruggeplein geldt:**

verboden rijrichting voor iedere bestuurder;

de maatregel geldt niet voor fietsers.

In de tegenovergestelde richting geldt:

toegelaten rijrichting op de openbare weg met eenrichtingsverkeer;

fietsers mogen in beide richtingen rijden.

Dit wordt gesignaleerd door:

- verkeersborden C1

- de verkeersborden worden aangevuld met onderborden M2

- verkeersborden F19

- de verkeersborden worden aangevuld met onderborden M4

**Artikel 6. Op de Emanuel Hielstraat vanaf het kruispunt met het Gentbruggeplein 10-10C in de richting van de Kerkstraat,**

op de Emanuel Hielstraat vanaf huisnummer 22 in de richting van de Kerkstraat geldt:

het parkeren is verboden;

het begin van de parkeerreglementering wordt aangeduid.

Dit wordt gesignaleerd door:

- verkeersborden E1

- de verkeersborden worden aangevuld met x-borden Xa

**Artikel 7. Op de Emanuel Hielstraat vanaf het kruispunt met de Antoon van Dyckstraat in de richting van de Tweekapellenstraat wordt volgende maatregel ingevoerd:**

het stilstaan en parkeren is verboden;

de parkeerreglementering geldt over een afstand van 5 m.

Dit wordt gesignaleerd door:

- verkeersborden E3
- de verkeersborden worden aangevuld met x-borden Xc

**Artikel 8.** Op de Emanuel Hielstraat ter hoogte van huisnummer 106 op de parking geldt:  
het parkeren is toegelaten;  
het parkeren is voorbehouden voor voertuigen waarop de parkeerkaart voor autodelen is aangebracht.

Dit wordt gesignaleerd door:

- verkeersborden E9a
- de verkeersborden worden aangevuld met onderborden Type VII

**Artikel 9.** Op de Emanuel Hielstraat ter hoogte van huisnummer 106 op de parking geldt:  
het parkeren is toegelaten;  
het parkeren is voorbehouden voor volgende categorie van voertuigen: elektrische voertuigen.

Dit wordt gesignaleerd door:

- verkeersborden E9a
- de verkeersborden worden aangevuld met onderborden Type VIId

**Artikel 10.** Op de Emanuel Hielstraat van huisnummer 105 tot Armand Lonquestraat huisnummer 18 in beide richtingen geldt:

de weg wordt voorbehouden voor het verkeer van voetgangers, fietsers en bestuurders van speed pedelecs. Het begin van de voorbehouden weg wordt aangeduid;

ook het einde van de weg voorbehouden voor het verkeer van voetgangers, fietsers en bestuurders van speed pedelecs wordt aangeduid.

Dit wordt gesignaleerd door:

- verkeersborden F99a
- verkeersborden F101a

**Artikel 11.** Op het kruispunt met de Emanuel Hielstraat en de Meersemdries van huisnummer 4 tot de Emanuel Hielstraat 81 geldt:

het is iedere bestuurder verboden de onderbroken streep te overschrijden, behalve om in te halen, om links af te slaan, om te keren of om van rijstrook te veranderen.

Dit wordt gesignaleerd door:

- wegmarkeringen overeenkomstig art.72.3 van de wegcode

**Artikel 12.** Op de Emanuel Hielstraat van huisnummer 12 tot 2 aan de kant van de pare huisnummers geldt:

fietsers en bestuurders van tweewielige bromfietsen klasse A moeten het fietspad volgen voor zover het rechts in hun rijrichting ligt.

Dit wordt gesignaleerd door:

- wegmarkeringen overeenkomstig art.74 van de wegcode

**Artikel 13.** Op de Emanuel Hielstraat van aan huisnummer 13 tot aan huisnummer 21 aan de kant van de onpare huisnummers geldt:

het parkeren op de rijbaan is verboden.

Dit wordt gesignaleerd door:

- wegmarkeringen overeenkomstig art.75.1.2° van de wegcode

**Artikel 14.** Op de Emanuel Hielstraat van van huisnummer 83 tot aan het kruispunt met Meersemdries,

op de Emanuelstraat van huisnummer 106 tot tot huisnummer 108 wordt volgende maatregel ingevoerd:

de denkbeeldige rand van de rijbaan wordt aangeduid. Het deel van de openbare weg dat gelegen is aan de andere kant van deze streep is voorbehouden voor het stilstaan en parkeren, behalve op autosnelwegen en autowegen.

Dit wordt gesignaleerd door:

- wegmarkeringen overeenkomstig art.75.2 van de wegcode

**Artikel 15.** Op de Emanuel Hielstraat ter hoogte van huisnummer 108,  
op de Emanuel Hielstraat ter hoogte van huisnummers 67-67C,  
op de Emanuel Hielstraat ter hoogte van huisnummer 49,  
op de Emanuel Hielstraat ter hoogte van huisnummer 11,  
op de Emanuel Hielstraat ter hoogte van huisnummer 34,  
op de Emanuel Hielstraat ter hoogte van huisnummer 22,  
op de Emanuel Hielstraat ter hoogte van huisnummer 6 geldt:

voetgangers moeten de oversteekplaats volgen om de rijbaan over te steken.

Dit wordt gesignaleerd door:

- wegmarkeringen overeenkomstig art.76.3 van de wegcode

**Artikel 16.** Op de Emanuel Hielstraat ter hoogte van het kruispunt met de Tweekapellenstraat geldt:

op de Emanuel Hielstraat ter hoogte van huisnummer 13 geldt:

bestuurders mogen niet rijden, stilstaan of parkeren op de markeringen.

**Dit wordt gesignaleerd door:**

**- wegmarkeringen overeenkomstig art.77.4 van de wegcode**

**Artikel 17. Op de Emanuel Hielstraat van huisnummer 47 tot 7A-7B wordt volgende maatregel ingevoerd:**

**voertuigen moeten parkeren binnen de afgebakende plaatsen.**

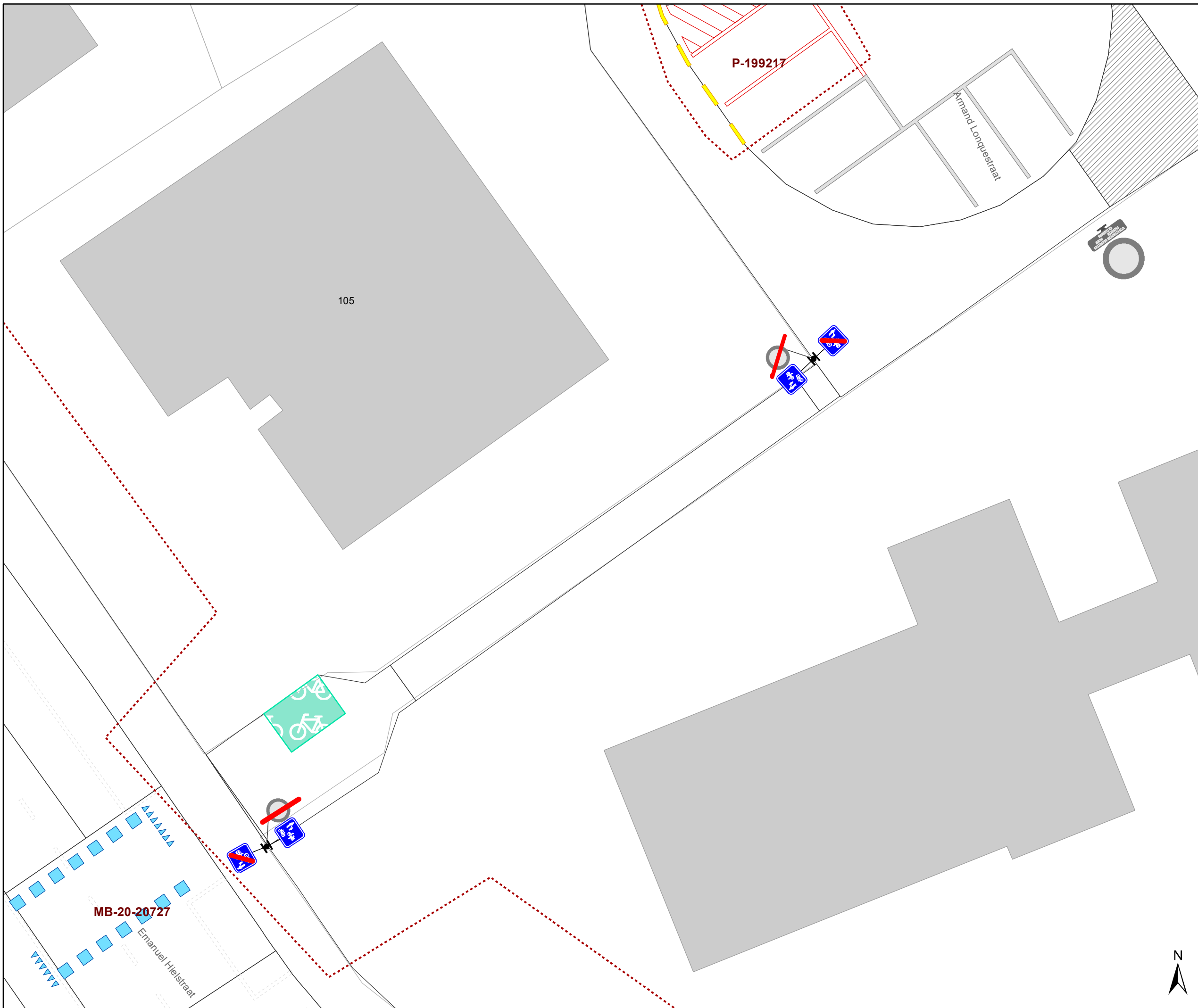
**Dit wordt gesignaleerd door:**

**- wegmarkeringen overeenkomstig art.77.5 van de wegcode**





---

(einde reglement)



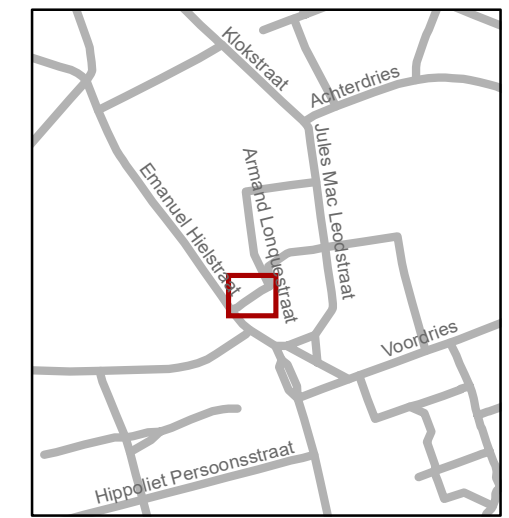


### Legende

-  Bestaande verkeersborden
-  Geplande verkeersborden
-  Te verwijderen verkeersborden
-  Bestaande wegmarkeringen

### Overige

-  **MB-XX:** Ander gepland dossier (in voorbereiding bij MOBBED)



**gent:** Mobiliteitsbedrijf stad Gent  
Verkeerstechnische taken

## Emanuel Hielstraat Vervangen C3 door F99a

Dossiernummer P-196362

DATUM	SCHAAL	PLAN	P.FORMAAT
20/04/2021	1/150	1/1	A3



(adjunct-) algemeen directeur

voorzitter

2021\_CVB\_05144 - Nieuw aanvullend reglement van de politie op het wegverkeer - gemeenteweg - Emanuel Hielstraat- nieuwe verkeersmaatregel(en)



QR Connect

Bekijk het document op  
<https://qrconnect.stad.gent>  
met code  
**Nzwu-7NH5-AzvS-jaak**