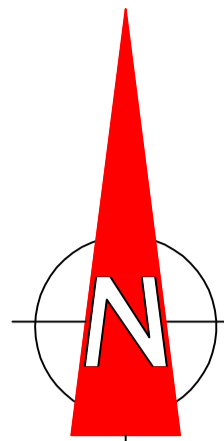


**LEGENDE**

- In te nemen gronden
- gronden openbaar domein van Stad Gent
- bestaande rooilijn te behouden
- bestaande rooilijn, af te schaffen
- nieuwe rooilijn
- kadastrale grenzen

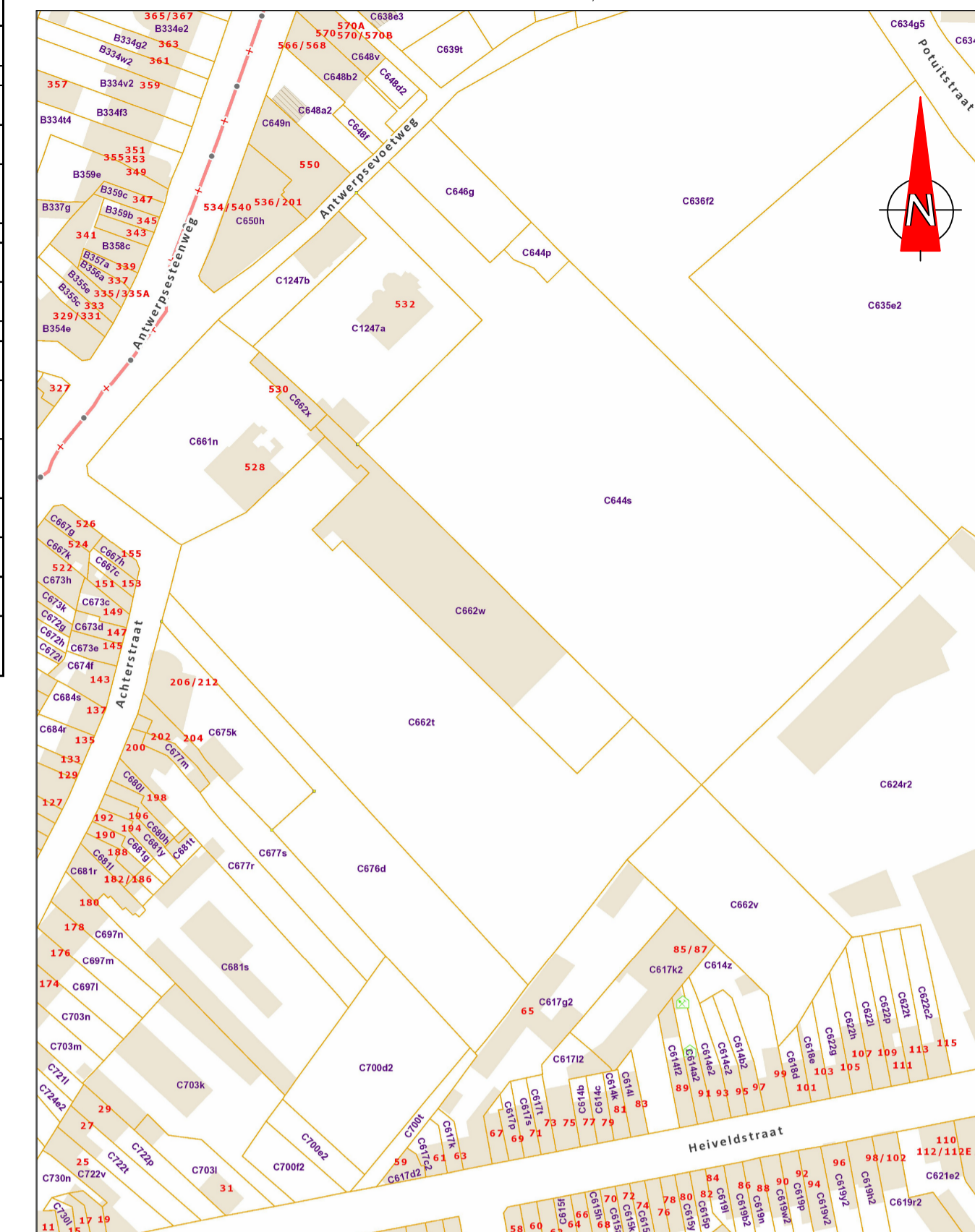


**INNEMINGSTABEL**

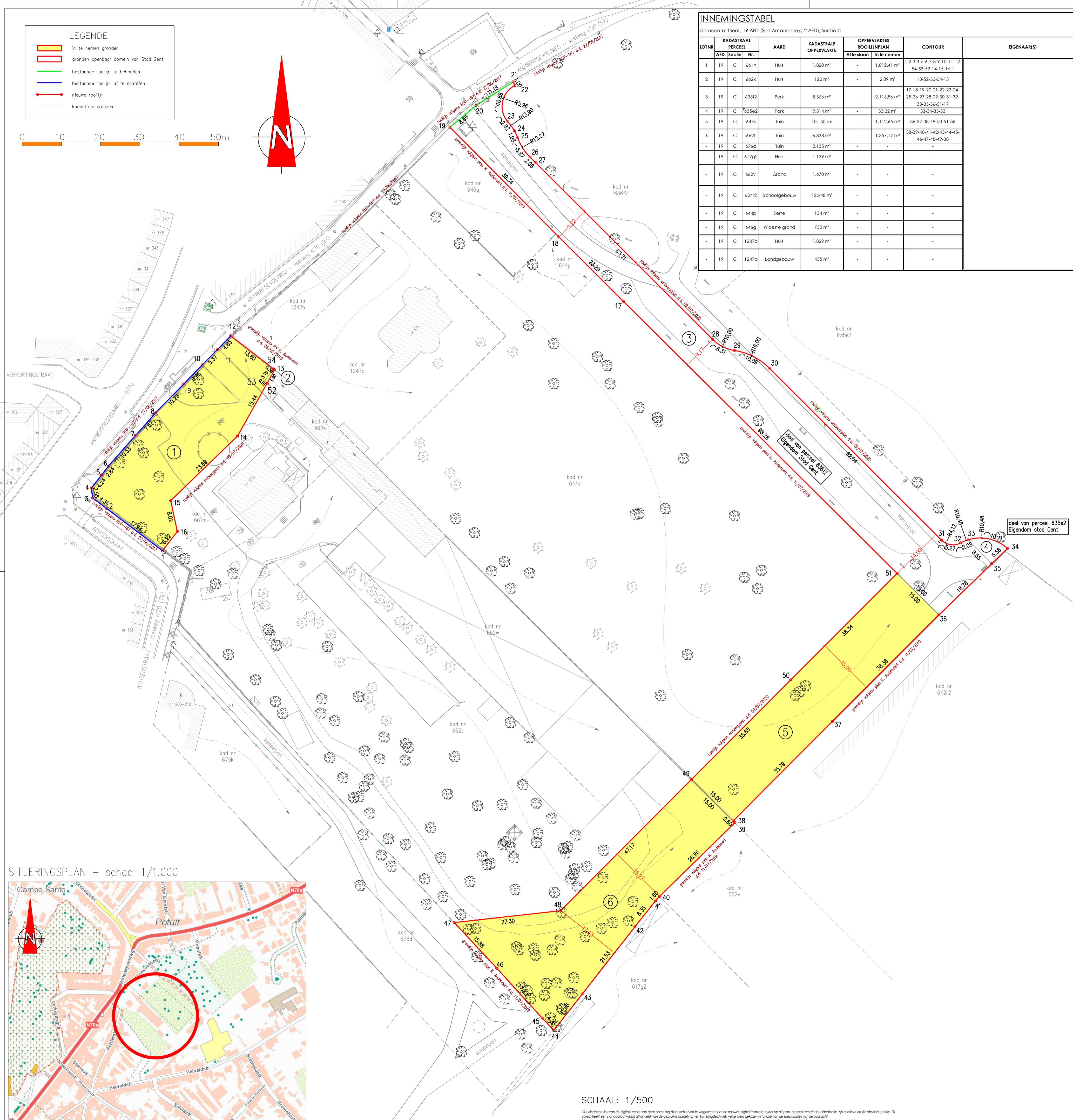
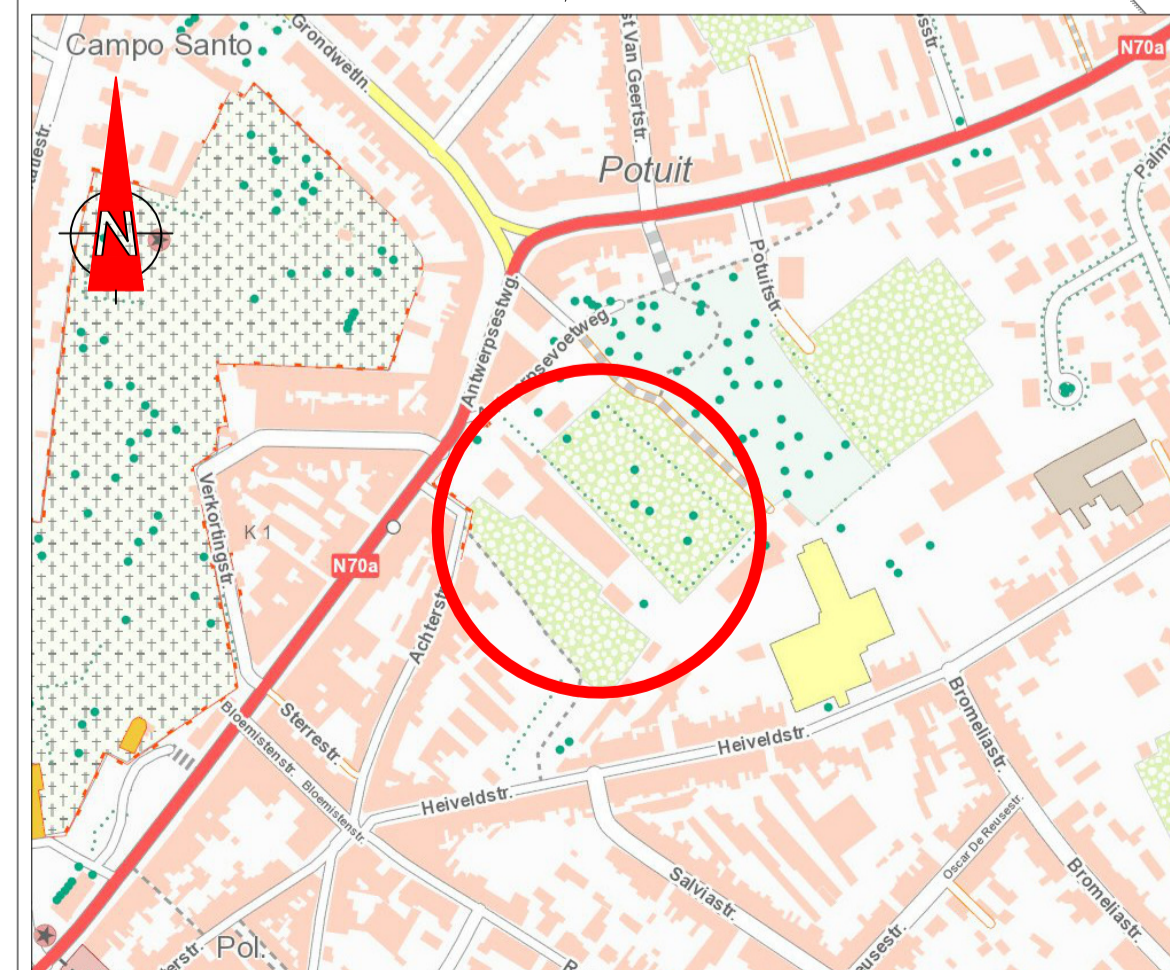
Gemeente: Gent, 19 AFD (Sint-Amandsberg 2 AFD), Sectie C

LOTNR	KADASTRAAL PERCEEL Afd. Sectie Nr.	AARD	KADASTRALE OFFERVAARTE	ROOILIJNPLAN		CONTOUR	EIGENAAR(S)	RECHTEN	ADRES	
				Af te staan	In te nemen				School	Postcode Gemeente
1	19 C 661n	Huis	1.820 m²	-	1.012,41 m²	1-2-3-4-5-6-7-8-9-10-11-12-13-53-52-14-13-16-1				
2	19 C 662x	Huis	122 m²	-	2,39 m²	13-52-53-54-13				
3	19 C 638f2	Park	8.366 m²	-	2.116,86 m²	17-18-19-20-21-22-23-24-25-26-27-28-29-30-31-32-33-35-36-51-17				
4	19 C 635e2	Park	9.514 m²	-	33,02 m²	33-34-35-33				
5	19 C 644i	Tuin	10.150 m²	-	1.112,45 m²	36-37-38-49-50-51-36				
6	19 C 642i	Tuin	6.838 m²	-	1.357,17 m²	38-39-40-41-42-43-44-45-46-47-48-49-38				
-	19 C 676d	Tuin	2.135 m²	-	-	-				
-	19 C 617g2	Huis	1.139 m²	-	-	-				
-	19 C 642v	Grond	1.670 m²	-	-	-				
-	19 C 624r2	Schoolgebouw	12.948 m²	-	-	-				
-	19 C 644p	Serre	134 m²	-	-	-				
-	19 C 646g	Woestte grond	730 m²	-	-	-				
-	19 C 1247a	Huis	1.829 m²	-	-	-				
-	19 C 1247b	Landgebouw	455 m²	-	-	-				

**KADASTRAAL PERCELENPLAN – schaal 1/1.000**



**SITUERINGSPAN – schaal 1/1.000**



**COÖRDINATENLIJST**  
Lambert 72-sleutel

1	106825,23	195086,26
2	106810,92	195097,08
3	106807,44	195099,70
4	106807,89	195102,22
5	106809,70	195105,56
6	106811,42	195107,82
7	106818,41	195115,69
8	106823,50	195121,42
9	106830,64	195128,74
10	106835,50	195133,72
11	106839,27	195137,54
12	106842,63	195141,04
13	106853,81	195132,36
14	106844,36	195115,49
15	106827,31	195099,03
16	106829,02	195091,19
17	106942,68	195149,76
18	106926,19	195168,21
19	106868,48	195194,14
20	106905,12	195199,68
21	106914,56	195205,67
22	106915,01	195204,78
23	106913,24	195195,52
24	106914,87	195193,24
25	106915,74	195191,46
26	106918,86	195186,56
27	106920,33	195185,09
28	106965,42	195140,09
29	106970,96	195137,28
30	106979,81	195132,80
31	107023,72	195088,97
32	107028,59	195088,26
33	107030,50	195089,06
34	107040,12	195086,87
35	107036,53	195083,00
36	107023,04	195089,93
37	106995,90	195042,79
38	106970,64	195017,44
39	106971,07	195017,02
40	106951,87	194998,24
41	106950,80	194997,04
42	106945,60	194990,51
43	106932,34	194973,54
44	106924,93	194964,15
45	106921,98	194967,22
46	106910,38	194979,95
47	106899,55	194991,56
48	106926,68	194994,59
49	106959,98	195028,00
50	106985,29	195053,39
51	107017,40	195080,50
52	106851,81	195128,96
53	106851,25	195129,60
54	106853,53	195132,58

SCHAAL: 1/500

Blaai de digitale versie van deze ontwerp voor de digitale versie van de aanvraag voor de bouwvergunning van elk object op dit plan. Bezoek wordt door de afzender, zijn relaties en zijn absolute positie. Elk object heeft een unieke identificatiecode van de digitale versie van de aanvraag voor de bouwvergunning, en een unieke code van de afzender. Elk ontwerp of wijziging moet specifieke bouwvergunningen, gebouwen en/of project op de digitale versie, dient voor uitvoering of andere goedkeuring te worden ingediend en/of gecontroleerd op het gebied van het ontwerp.

PROVINCIE: Oost-Vlaanderen      GEMEENTE: GENT

**ROOILIJNPLAN**  
**ACHTERSTRAAT – ANTWERPSESTEENWEG – POTUITPARK**

VOORLOPIGE VASTSTELLING  
 Gezien en goedgekeurd door de gemeenteraad in zitting van:

Algemeen Directeur \_\_\_\_\_ De voorzitter van de gemeenteraad \_\_\_\_\_

Het openbaar onderzoek werd georganiseerd door het college van burgemeester en schepenen van ..... tot .....

Algemeen Directeur \_\_\_\_\_ De voorzitter van de gemeenteraad \_\_\_\_\_

DEFINITIEVE VASTSTELLING  
 Gezien en goedgekeurd door de gemeenteraad in zitting van:

Algemeen Directeur \_\_\_\_\_ De voorzitter van de gemeenteraad \_\_\_\_\_

SCHAAL : 1/500      DOSS: M\_20210210      DATUM : 20 april 2021

WIJZIGINGEN NR	DATUM	KENMERK

**DAENINCK-AUDENAERT** landmeetkundig bureau

**DAENINCK MICHEL** beëdigd landmeter-expert  
 WITTEMOER 33  
 9940 SLEIDINGE

**AUDENAERT KRIS** beëdigd landmeter-expert  
 CLINSAKKERWEG 8  
 9080 LOCHRISTI

landmeetkundig bureau Daeninck-Audenaert bvba  
 Wittemoer 33 - 9940 Evergem  
 www.daeinck-audenaert.be

tel: 09 357 23 55  
 fax: 09 357 77 19  
 gem: 0473 33 23 55  
 michel@bda.be

tel: 09 357 08 10  
 fax: 09 357 08 11  
 gem: 0465 80 21 66  
 kris@bda.be