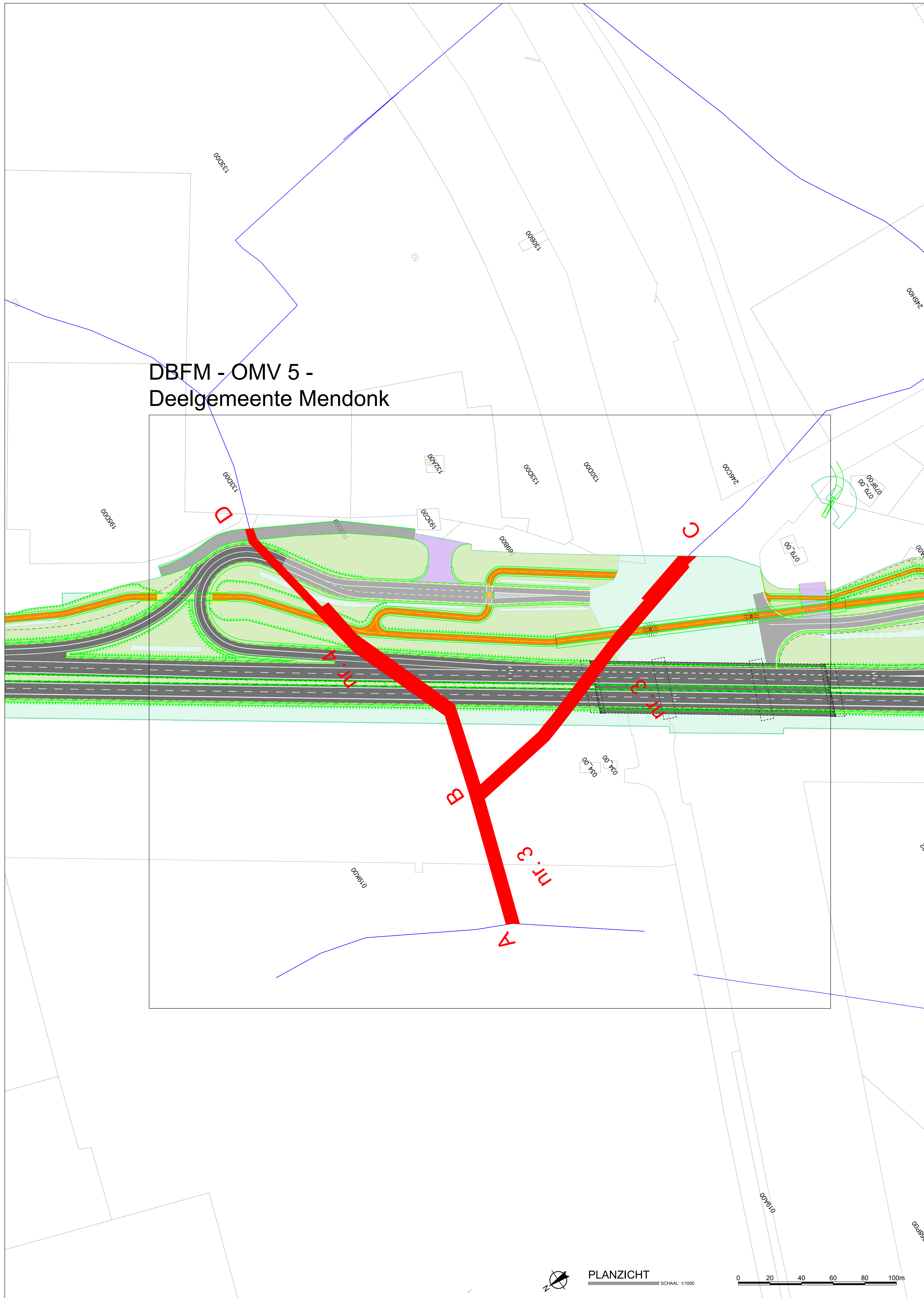
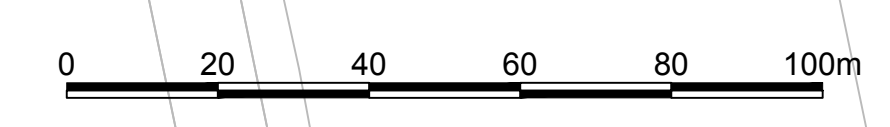


DBFM - OMV 5 - Deelgemeente Mendonk



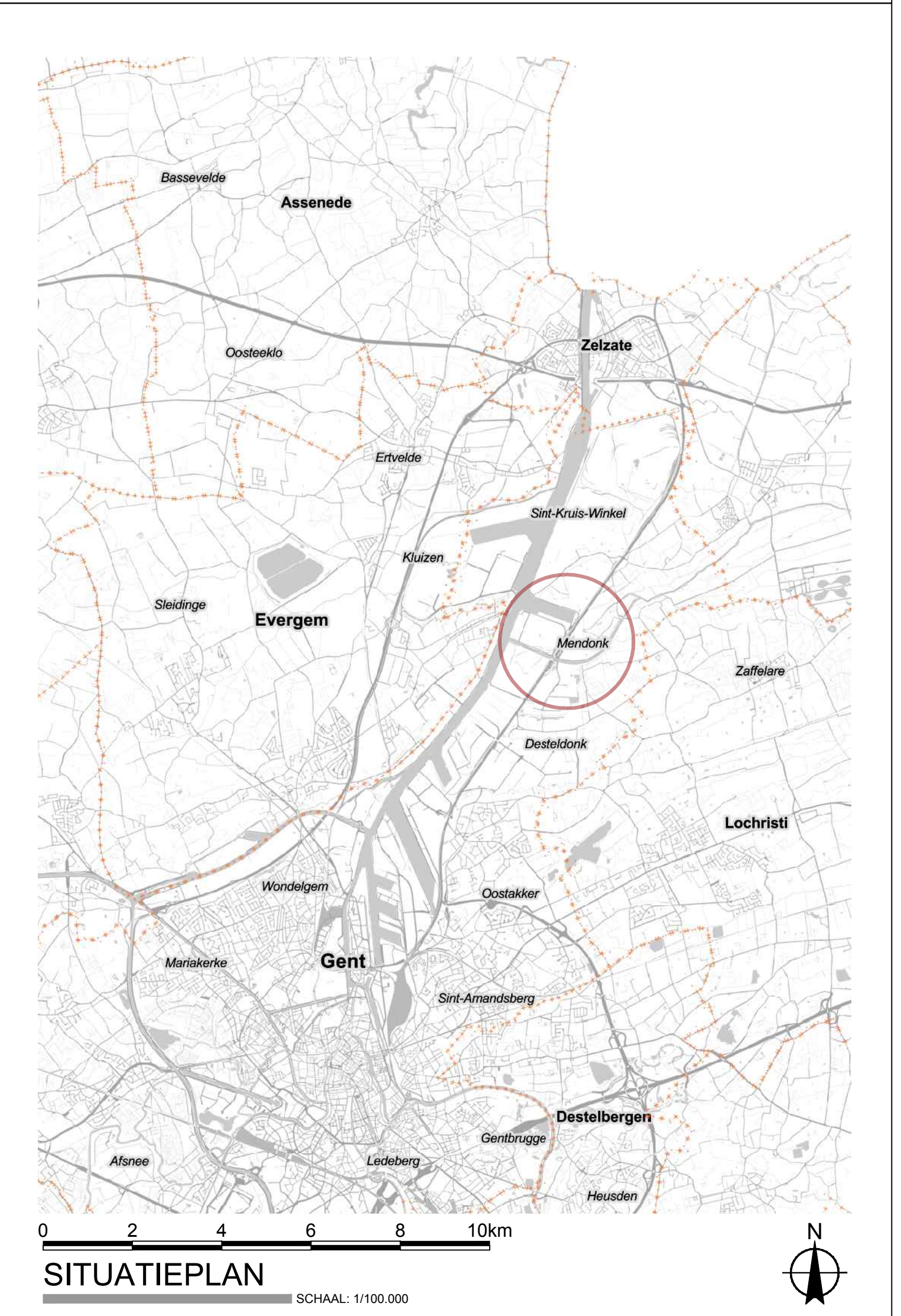
PLANZICHT
SCHAAL: 1/1000



Maten in m - Peilmaten in m t.o.v. TAW - Coördinaten in Belge72/b.Lambert72A (EPSG=31370)

LEGENDE GRONDPLAN

- Grens aanvraag OMV5 SOFI en OMV6 SOIN
- Gemeentegrenzen
- Af te schaffen gemeentewegen
- Gemeentewegen
- Aanduiding deelplan



DE WERKVENNOOTSCHAP

VLAAMSE OVERHEID
De Werkvennootschap

Botanic Tower
Sint-Lazaruslaan 4-10
1210 Brussel

ARCADIS SBE **T4W**

plancode

project	status	volgcode	type	object	voigt	revisie

Gezien en voorlopig vastgesteld door de gemeenteraad van.....in zitting van.....

voor de algemene directeur voor de burgemeester

Het college van burgemeester en schepenen van..... bevestigt dat onderhavig plan ter inzage van het publiek werd neergelegd gedurende het openbaar onderzoek van.....tot.....

voor de algemene directeur voor de burgemeester

Gezien en definitief vastgesteld door de gemeenteraad van.....in zitting van.....

voor de algemene directeur voor de burgemeester

Gezien en goedgekeurd door de technisch projectleider van De Werkvennootschap Brussel.

ir. Ann Velghe

Chr. Lambrecht (LAN 051165)
Landmeter-expert
beidegd door de Rechtbank van eerste aanleg te Brugge

Ingeschreven op het Tableau van de Federale Raden van Landmeters-Experten

Ombouwen R4 West en Oost tot primaire wegen

AANVRAAG TOT AFSCHAFFING VAN GEMEENTEWEGEN

OMV 5

Mendonk

Almetingen plan 841.00 x 840.00 mm	Schaal 1/1000
---------------------------------------	------------------