



2021_CVB_04530 Nieuw aanvullend reglement van de politie op het wegverkeer - gemeenteweg - Trekweg - nieuwe verkeersmaatregel(en) - Goedkeuring

Beslissing: Goedgekeurd in besloten vergadering van 15 april 2021

Zijn aanwezig bij de beslissing van dit punt:

de heer Mathias De Clercq, burgemeester-voorzitter
de heer Filip Watteeuw, schepenen; mevrouw Sofie Bracke, schepenen; mevrouw Elke Decruynaere, schepenen; mevrouw Astrid De Bruycker, schepenen; mevrouw Tine Heyse, schepenen; mevrouw Isabelle Heyndrickx, schepenen; mevrouw Annelies Storms, schepenen; de heer Bram Van Braeckvelt, schepenen; de heer Rudy Coddens, schepenen
mevrouw Mieke Hullebroeck, algemeen directeur; de heer Luc Kupers, adjunct-algemeendirecteur; de heer Danny Van Campenhout, adjunct-algemeendirecteur

Bevoegd: Filip Watteeuw

Betrokken: Mathias De Clercq

Juridisch kader

De volgende bepalingen zijn van toepassing inzake de bevoegdheid:

- De Nieuwe Gemeentewet 24 juni 1988, artikel 119;
- Het Decreet over het lokaal bestuur van 22 december 2017, artikel 41, 2°;
- Het Decreet van 16 mei 2008 betreffende de aanvullende reglementen op het wegverkeer en de plaatsing en bekostiging van verkeerstekens, artikel 4, § 1, 2de lid en artikel 5, § 1, 2de lid.
- Het gemeenteraadsbesluit van 14 december 2015, houdende de delegatie van de vaststellingsbevoegdheid inzake gemeentelijke aanvullende reglementen op het wegverkeer.

De beslissing wordt genomen op grond van:

- Wet betreffende de politie over het wegverkeer, gecoördineerd bij Koninklijk Besluit van 16 maart 1968;
- Decreet van 16 mei 2008 betreffende de aanvullende reglementen op het wegverkeer en de plaatsing en bekostiging van de verkeerstekens;
- Koninklijk Besluit van 1 december 1975 houdende algemeen reglement op de politie van het wegverkeer en van het gebruik van de openbare weg;
- Ministerieel Besluit van 11 oktober 1976 waarbij de minimumafmetingen en de bijzondere plaatsingsvoorwaarden van de verkeerstekens worden bepaald;
- Uitvoeringsbesluit van 23 januari 2009 betreffende de aanvullende reglementen op het wegverkeer en de plaatsing en bekostiging van de verkeerstekens;
- Omzendbrief MOB/2009/1 van 3 april 2009;

- Het reglement houdende de voorwaarden tot het toekennen van parkeerplaatsen voor personen met een handicap, goedgekeurd in de gemeenteraad van 25 april 2016.

Motivering

De nieuwe maatregelen die bij dit besluit worden getroffen, zijn een aanvulling op het signalisatieplan dat eerder werd goedgekeurd op het college van 4 maart 2021 en waarmee de definitieve invoering van de fietsstraat op de as Groendreef – G. Willemotlaan werd bevestigd. Bij dit besluit worden volgende bijkomende maatregelen genomen: De vergunde inritten in de fietsstraat worden afgebakend met parkeerhaken en/of verdrijvingsvlakken om enerzijds foutparkeren tegen te gaan en anderzijds om voldoende zichtbaarheid op de fietsstraat te voorzien.

Bij collegebesluit van 4 maart 2021 werd als nieuwe maatregel getroffen, het voorzien van de nodige signalisatie voor het aankondigen van de fietsstraat, is noodzakelijk om een veilig verloop van het verkeer te verzekeren in de fietsstraat Groendreef- Gérard Willemotlaan aansluitend op de Trekweg. Hierbij worden in de Trekweg eveneens Speedpedelecs toegelaten in beide richtingen.

Bij collegebesluit van 5 september werden nieuwe maatregelen getroffen, zijnde: het voorzien van een oversteekplaats voor voetgangers ter hoogte van huisnummer 3 en het voorzien van voorrangssignalisatie ter hoogte van de Uranusstraat (de Trekweg wordt de voorrangsweg).

Bij collegebesluit van 5 juli 2018 werden volgende maatregelen getroffen: het doortrekken van de fietsstraat tot voorbij het kruispunt met de Petrus Meirestraat, het signaleren van de Trekweg als voorrangsweg ten opzichte van de Petrus Meirestraat, de parking en de weg ter hoogte van de bibliotheek, het plaatsen van een verkeersbord 'voorrang van rechts' ter hoogte van de Brugsesteenweg en het verwijderen van de verkeersborden van de fietsoversteek onder de brug (Brugsesteenweg).

Bij collegebesluit van 25 augustus 2016 werd een parkeerplaats voor personen met een handicap ter hoogte van huisnummer 67 ingericht, vermits de aanvrager voldoet aan de gestelde voorwaarden volgens het Reglement houdende de voorwaarden tot het toekennen van parkeerplaatsen voor personen met een handicap goedgekeurd in de gemeenteraad van 25 april 2016.

Bij collegebesluit van 30 juni 2016 werd de parkeerplaats voor personen met een handicap ter hoogte van huisnummer 83 verwijderd wegens verhuis van de houder van de parkeerkaart voor personen met een handicap.

Bijgevoegde bijlage(n):

- Aanvullend Reglement Trekweg Dossier P-204020 deel van de beslissing (deel van de beslissing)
- Signalisatieplan Cluster Groendreef Dossier P-204420 (deel van de beslissing)
- Historiek Cluster Groendreef Dossier P-204420 (deel van de beslissing)

Beslissing

Beslist het volgende:

Artikel 1:

Heft op het aanvullend reglement van de politie op het wegverkeer betreffende de gemeenteweg Trekweg, goedgekeurd in zitting van 4 maart 2021, van zodra het nieuwe reglement in werking treedt.

Artikel 2:

Keurt goed het bijgevoegd aanvullend reglement van de politie op het wegverkeer betreffende de gemeenteweg Trekweg.

Aanvullend reglement van de politie op het wegverkeer - gemeenteweg – Trekweg

Goedgekeurd in het College van Burgemeester en Schepenen van

Bekendgemaakt op

Geldig vanaf

Referentienummer

Reglement

Artikel 1. Op de Trekweg (parking) ter hoogte van het kruispunt met de Trekweg;
op de Trekweg (weg bibliotheek) ter hoogte van het kruispunt met de Trekweg geldt:
de bestuurders moeten voorrang verlenen.

Dit wordt gesignaleerd door:

- verkeersborden B1

Artikel 2. Op de Trekweg ter hoogte van het kruispunt met de Petrus Meirestraat;
op de Trekweg ter hoogte van het kruispunt met de Trekweg (parking);
op de Trekweg ter hoogte van het kruispunt met de Trekweg (weg bibliotheek);
op de Trekweg ter hoogte van het kruispunt met de Uranusstraat geldt:
op de Trekweg ter hoogte van het kruispunt met de Brugsesteenweg geldt:
de bestuurders hebben voorrang.

Dit wordt gesignaleerd door:

- verkeersborden B15

Artikel 3. Op de Trekweg van het kruispunt met de Vinderhoutsedam tot het kruispunt met de
Petrus Meirestraat in de richting van het kruispunt Petrus Meirestraat geldt:
verboden rijrichting voor iedere bestuurder;
de maatregel geldt niet voor fietsers en bestuurders van tweewielige bromfietsen
klasse A en speed pedelecs

.

In de tegenovergestelde richting geldt:

toegelaten rijrichting op de openbare weg met eenrichtingsverkeer;
fietsers, bestuurders van tweewielige bromfietsen klasse A en speed pedelecs mogen
in de twee richtingen rijden.

Dit wordt gesignaleerd door:

- verkeersborden C1

- de verkeersborden worden aangevuld met onderborden M12

- verkeersborden F19
- de verkeersborden worden aangevuld met onderborden M18

Artikel 4. Op de Trekweg, met name de toegangsweg naar de bibliotheek van de Trekweg tot de bibliotheek geldt:

- de toegang is verboden in beide richtingen, voor iedere bestuurder;
- de maatregel geldt niet voor fietsers;
- de maatregel geldt niet voor diensten.

Dit wordt gesignaleerd door:

- verkeersborden C3
- de verkeersborden worden aangevuld met onderborden M2, Type IV

Artikel 5. Op de Trekweg vanaf Kruispunt met de Gérard Willemotlaan en de Brugsesteenweg geldt:

- voetgangers zijn verplicht de voorbehouden weg te volgen.

Dit wordt gesignaleerd door:

- verkeersborden D11

Artikel 6. Op de Trekweg van huisnummer 2 tot huisnummer 18 aan de noordelijke zijde van de weg geldt:

- het parkeren is verboden;
- het einde van de parkeerreglementering wordt aangeduid;
- het begin van de parkeerreglementering wordt aangeduid.

Dit wordt gesignaleerd door:

- verkeersborden E1
- de verkeersborden worden aangevuld met x-borden Xb, Xa

Artikel 7. Op de Trekweg van huisnummer 40 tot huisnummer 41 aan de zuidelijke zijde van de weg;

op de Trekweg van huisnummer 71 tot huisnummer 75 aan de zuidelijke zijde van de weg;

op de Trekweg van huisnummer 94 tot huisnummer 97 aan de zuidelijke zijde van de weg geldt:

- het stilstaan en parkeren is verboden;
- het einde van de parkeerreglementering wordt aangeduid;
- het begin van de parkeerreglementering wordt aangeduid.

Dit wordt gesignaleerd door:

- verkeersborden E3
- de verkeersborden worden aangevuld met x-borden Xb, Xa

Artikel 8. Op de Trekweg ter hoogte van huisnummer 66-67 geldt:

- het parkeren is toegelaten;
 - het parkeren is voorbehouden voor de voertuigen die gebruikt worden door personen met een handicap;
 - de parkeerreglementering geldt over een afstand van 6 m.
- Dit wordt gesignaleerd door:
- verkeersborden E9a
 - de verkeersborden worden aangevuld met onderborden Type VIId
 - de verkeersborden worden aangevuld met x-borden Xc

Artikel 9. Op de Trekweg van kruispunt met Brugsesteenweg en Gérard Willemotlaan tot de stadgrens met Lovendegem in beide richtingen geldt:

- de fietsstraat wordt afgebakend. Het begin van de fietsstraat wordt aangeduid ; ook het einde van de fietsstraat wordt aangeduid.
- Dit wordt gesignaleerd door:
- verkeersborden F111
 - verkeersborden F113

Artikel 10. Op de Trekweg ter hoogte van huisnummer 11 en 12 geldt:

- bestuurders mogen niet rijden, stilstaan of parkeren op de markeringen.
- Dit wordt gesignaleerd door:
- wegmarkeringen overeenkomstig art.77.4 van de wegcode

Artikel 11. Op de Trekweg van kruispunt met de Brugsesteenweg tot kruispunt met de Uranusstraat geldt:

- voertuigen moeten parkeren binnen de afgebakende plaatsen.
- Dit wordt gesignaleerd door:
- wegmarkeringen overeenkomstig art.77.5 van de wegcode

Artikel 12. Op de Trekweg ter hoogte van huisnummer 3 geldt:

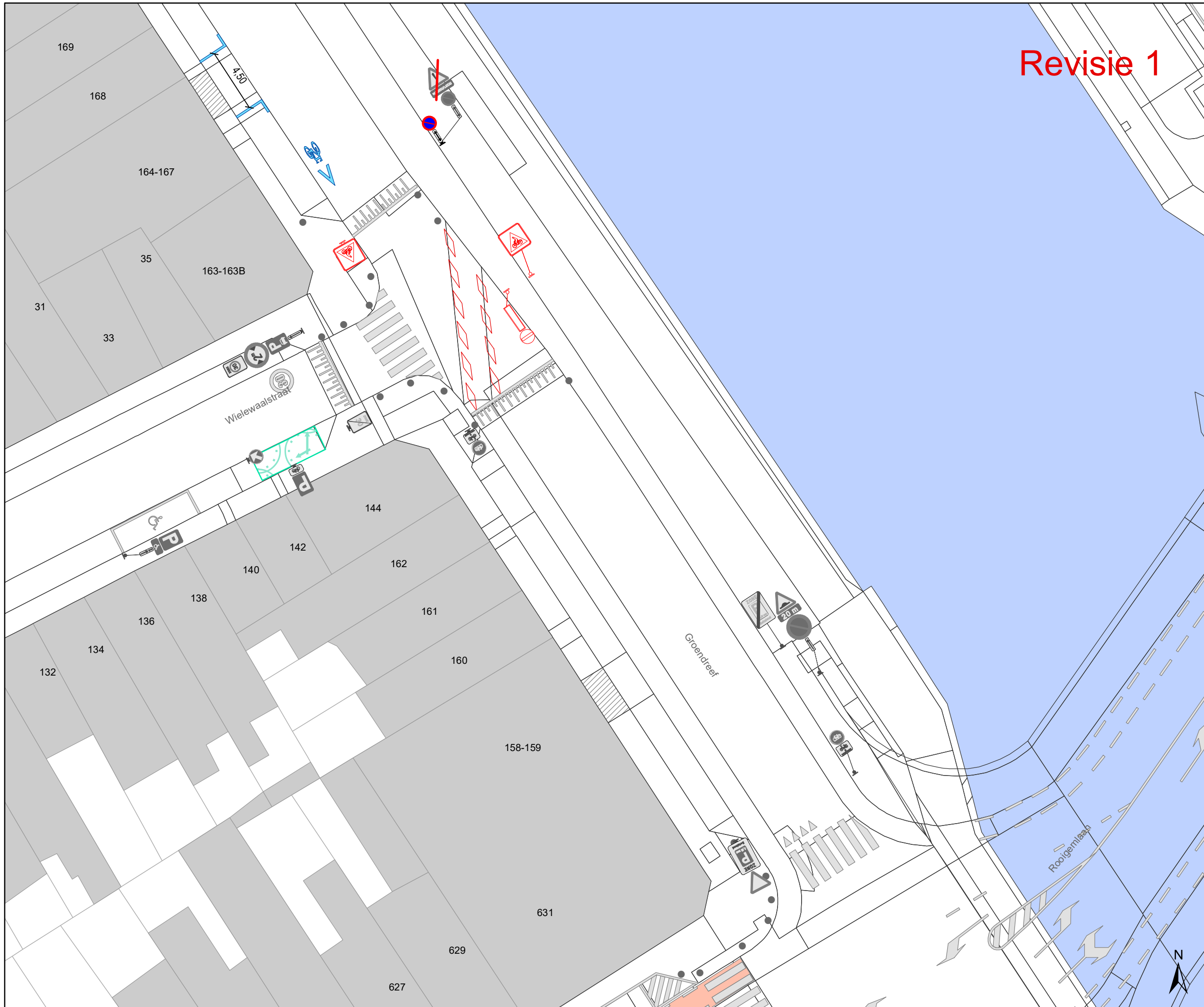
- voetgangers moeten de oversteekplaats volgen om de rijbaan over te steken.
- Dit wordt gesignaleerd door:
- wegmarkeringen overeenkomstig art.76.3 van de wegcode

**Artikel 13. Op de Trekweg ter hoogte van het kruispunt met de Petrus Meirestraat;
op de Trekweg ter hoogte van het kruispunt met de Zuidbroek;
op de Trekweg ter hoogte van huisnummer 2 geldt:
de bestuurders moeten het verkeersplateau dubbel voorzichtig en met matige
snelheid naderen, zodat zij erover rijden met een snelheid die niet meer bedraagt dan
30 km per uur.
Dit wordt gesignaleerd door:
- een plateau**

(einde reglement)



Revisie 1




Legende

- Bestaande verkeersborden
- Geplande verkeersborden
- Te verwijderen verkeersborden

- Bestaande wegmarkeringen
- Geplande wegmarkeringen
- Te verwijderen wegmarkeringen

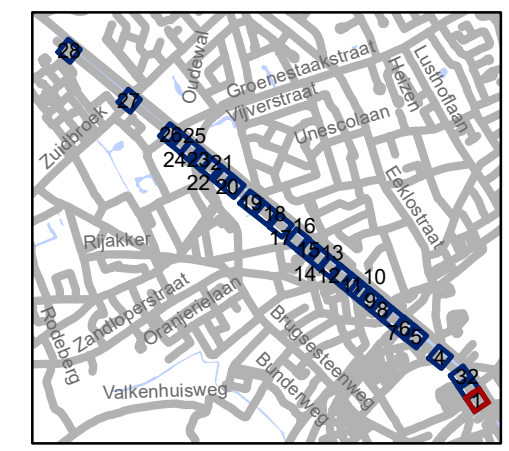
Straatmeubilair

- Gepland paaltje
- Bestaand paaltjes
- Andrieskruis 20cm van de boordsteen
- evenwijdig met de fietsstraat
- tegenover het midden van de tegenovergestelde straat



Overige

- Ander gepland dossier
- Bestaande fietsenstalling



gent: Mobiliteitsbedrijf stad Gent
Verkeerstechnische taken

Groendreef - Willemotlaan fietsstraat

Dossiernummer P-204420

DATUM	SCHAAL	PLAN	P FORMAAT
7/04/2021	1/250	1/28	A3

Revisie 1




Legende

- Bestaande verkeersborden
- Geplande verkeersborden
- Te verwijderen verkeersborden
- Bestaande wegmarkeringen
- Geplande wegmarkeringen
- Te verwijderen wegmarkeringen

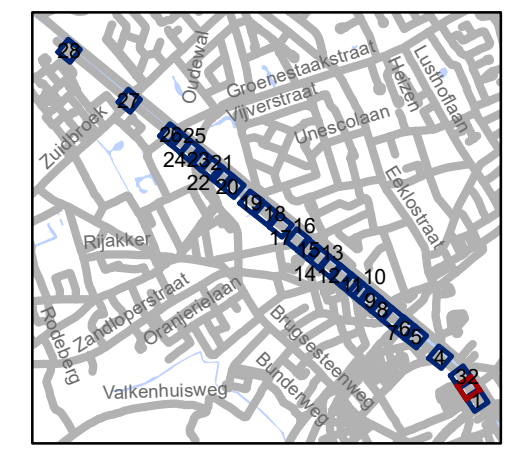
Straatmeubilair

- Gepland paaltje
- Bestaand paaltjes
- Andrieskruis 20cm van de boordsteen
- evenwijdig met de fietsstraat
- tegenover het midden van de tegenovergestelde straat



Overige

- Ander gepland dossier
- Bestaande fietsenstalling



gent: Mobiliteitsbedrijf stad Gent
Verkeerstechnische taken







**Groendreef - Willemotlaan
fietsstraat**

Dossiernummer P-204420


DATUM	SCHAAL	PLAN	P FORMAAT
7/04/2021	1/250	2/28	A3


Revisie 1

Legende



-  Bestaande verkeersborden
-  Geplande verkeersborden
-  Te verwijderen verkeersborden
-  Bestaande wegmarkeringen
-  Geplande wegmarkeringen
-  Te verwijderen wegmarkeringen

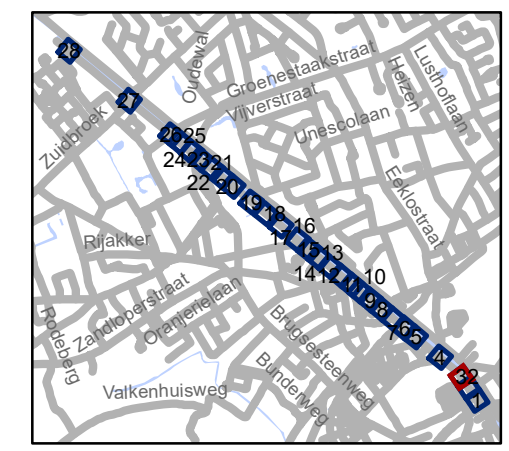
Straatmeubilair

-  Gepland paaltje
-  Bestaand paaltjes
-  - Andrieskruis 20cm van de boordsteen
- evenwijdig met de fietsstraat
- tegenover het midden van de tegenovergestelde straat



Overige

-  Ander gepland dossier
-  Bestaande fietsenstalling

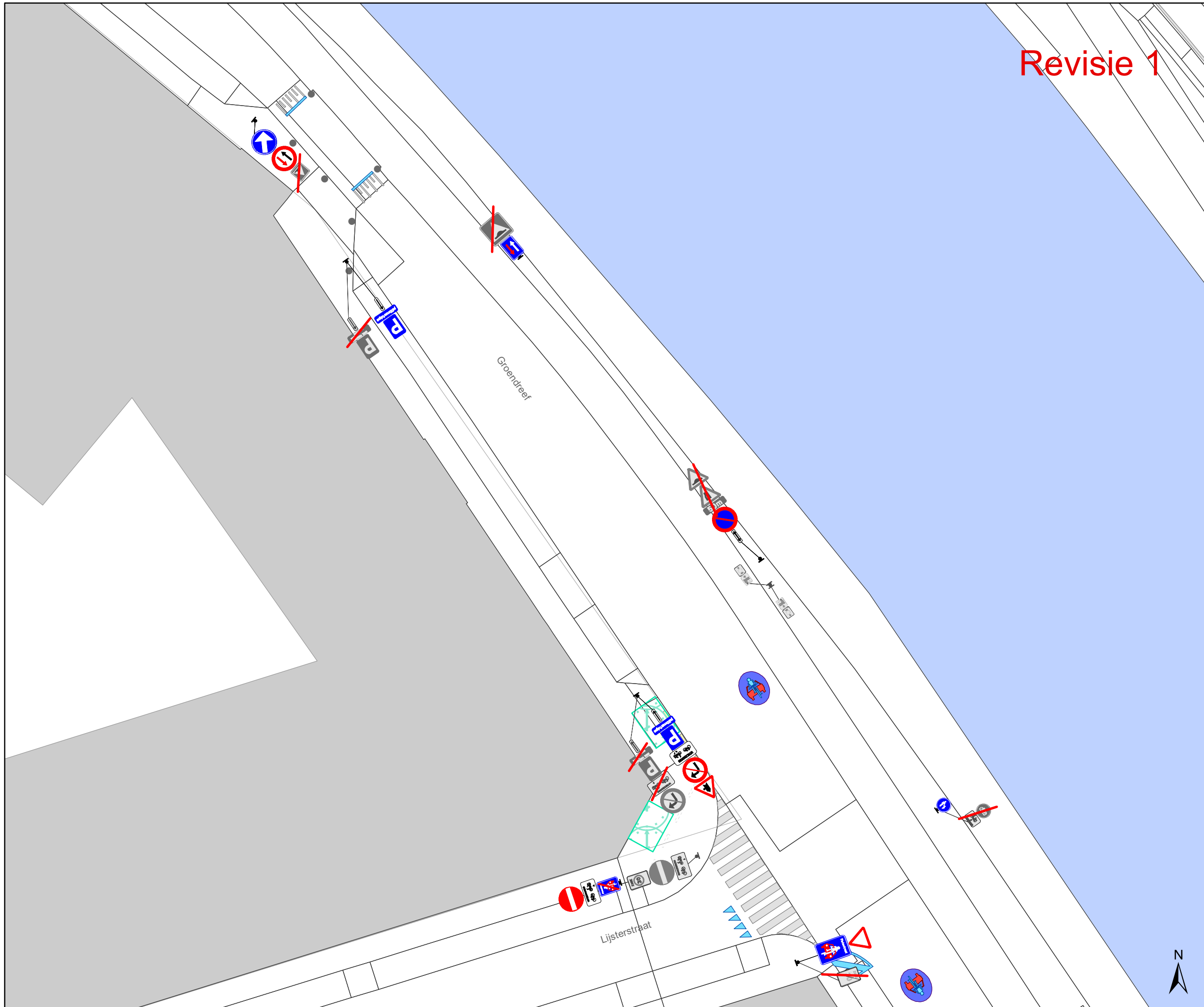


gent: Mobiliteitsbedrijf stad Gent
Verkeerstechnische taken

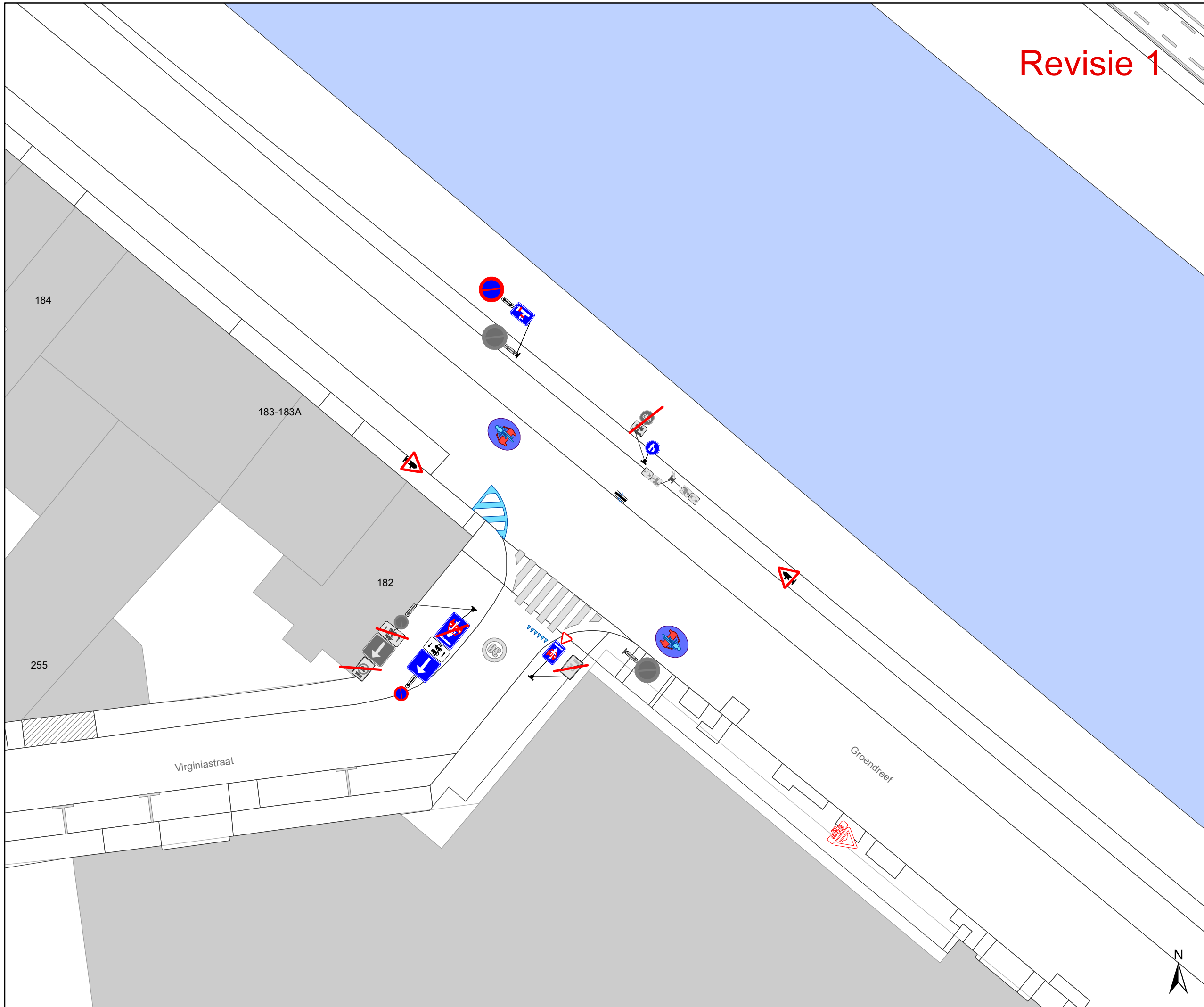
**Groendreef - Willemotlaan
fietsstraat**

Dossiernummer P-204420







DATUM	SCHAAL	PLAN	P FORMAAT
7/04/2021	1/250	3/28	A3



Revisie 1




Legende



-  Bestaande verkeersborden
-  Geplande verkeersborden
-  Te verwijderen verkeersborden
-  Bestaande wegmarkeringen
-  Geplande wegmarkeringen
-  Te verwijderen wegmarkeringen

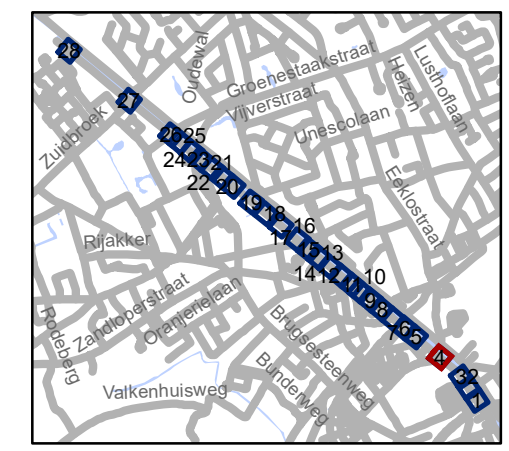
Straatmeubilair

-  Gepland paaltje
-  Bestaand paaltjes
-  - Andrieskruis 20cm van de boordsteen
- evenwijdig met de fietsstraat
- tegenover het midden van de tegenovergestelde straat



Overige

-  Ander gepland dossier
-  Bestaande fietsenstalling

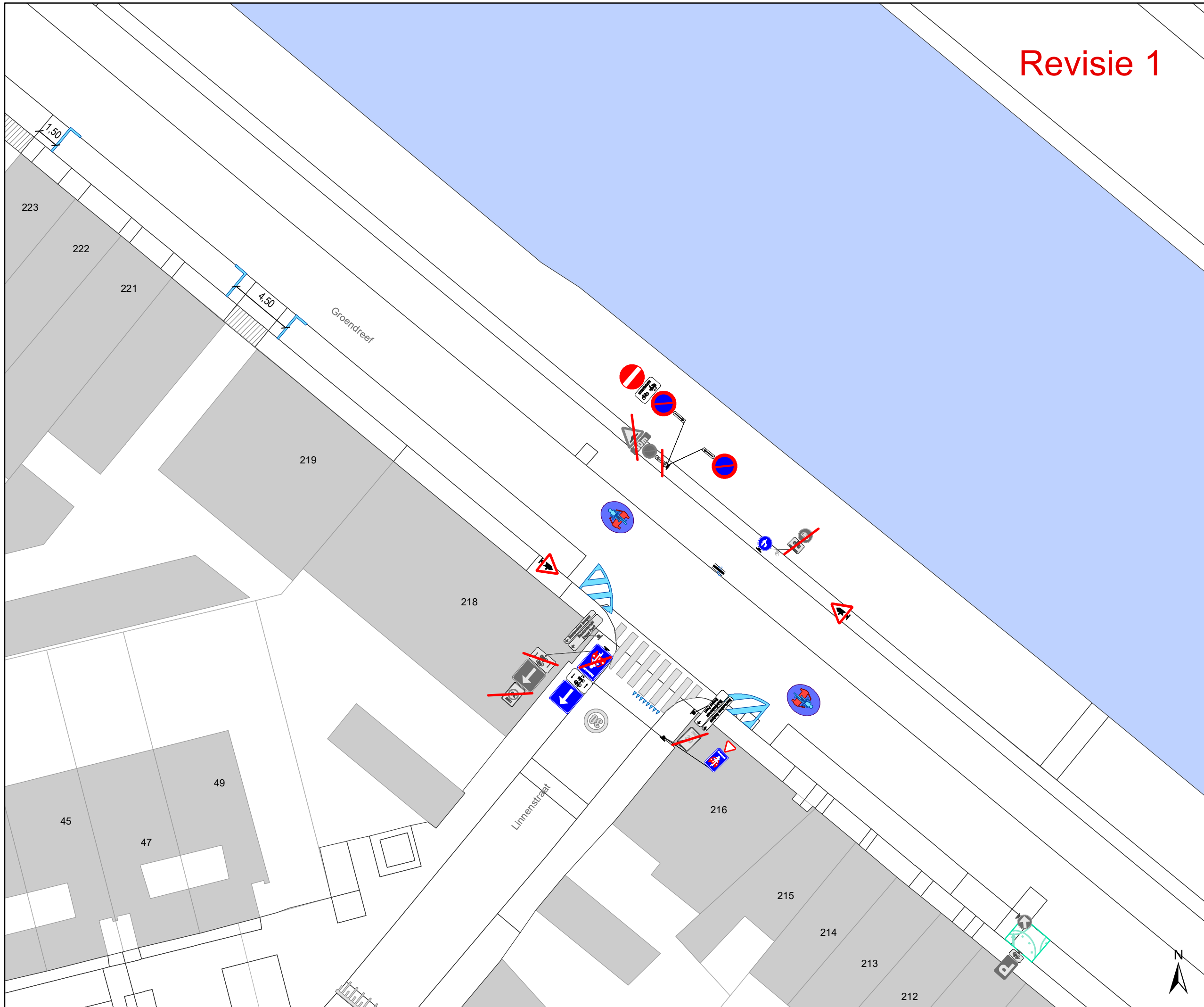


gent: Mobiliteitsbedrijf stad Gent
Verkeerstechnische taken

Groendreef - Willemotlaan fietsstraat

Dosiernummer P-204420			
DATUM	SCHAAL	PLAN	P FORMAAT
7/04/2021	1/250	4/28	A3

Revisie 1




Legende

- Bestaande verkeersborden
- Geplande verkeersborden
- Te verwijderen verkeersborden
- Bestaande wegmarkeringen
- Geplande wegmarkeringen
- Te verwijderen wegmarkeringen

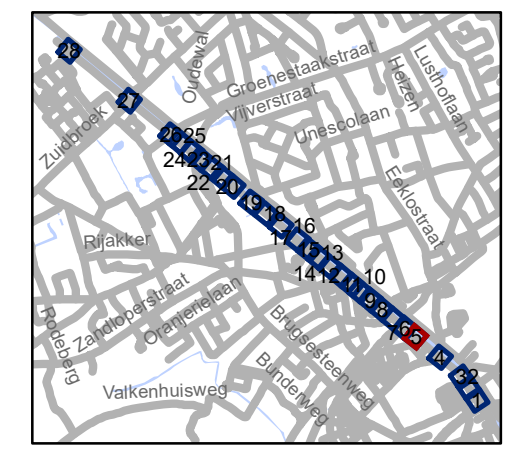
Straatmeubilair

- Gepland paaltje
- Bestaand paaltjes
- Andrieskruis 20cm van de boordsteen
- evenwijdig met de fietsstraat
- tegenover het midden van de tegenovergestelde straat



Overige

- Ander gepland dossier
- Bestaande fietsenstalling

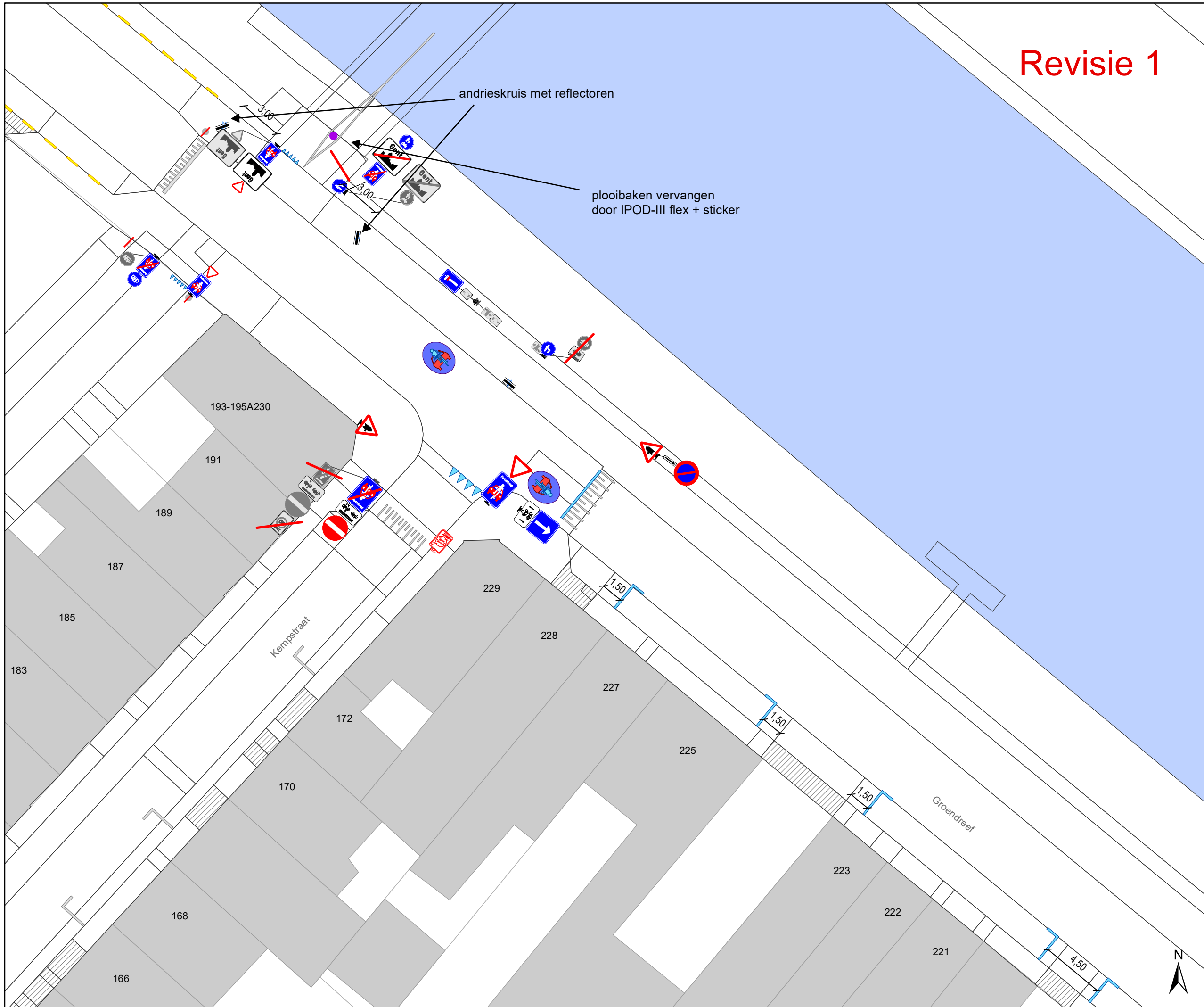


gent: Mobiliteitsbedrijf stad Gent
Verkeerstechnische taken

Groendreef - Willemotlaan fietsstraat

Dossiernummer P-204420			
DATUM	SCHAAL	PLAN	P FORMAAT
7/04/2021	1/250	5/28	A3

Revisie 1




Legende

- Bestaande verkeersborden
- Geplande verkeersborden
- Te verwijderen verkeersborden
- Bestaande wegmarkeringen
- Geplande wegmarkeringen
- Te verwijderen wegmarkeringen

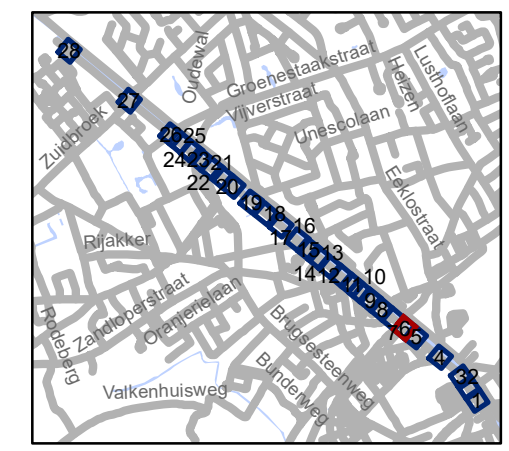
Straatmeubilair

- Gepland paaltje
- Bestaand paaltjes
- Andrieskruis 20cm van de boordsteen
- evenwijdig met de fietsstraat
- tegenover het midden van de tegenovergestelde straat



Overige

- Ander gepland dossier
- Bestaande fietsenstalling



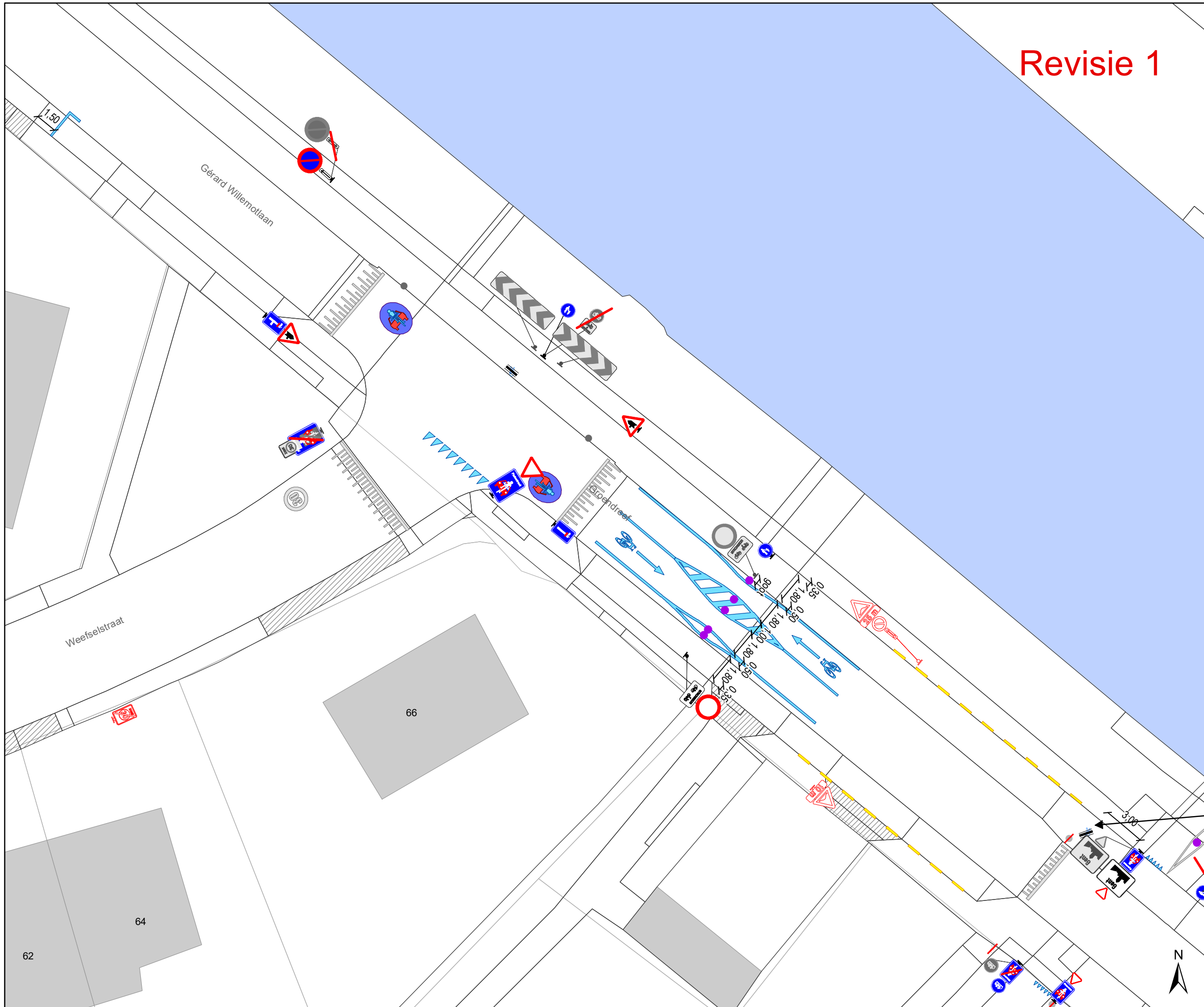
gent: Mobiliteitsbedrijf stad Gent
Verkeerstechnische taken

**Groendreef - Willemotlaan
fietsstraat**

Dossiernummer P-204420

DATUM	SCHAAL	PLAN	P FORMAAT
7/04/2021	1/250	6/28	A3

Revisie 1




Legende

- Bestaande verkeersborden
- Geplande verkeersborden
- Te verwijderen verkeersborden

- Bestaande wegmarkeringen
- Geplande wegmarkeringen
- Te verwijderen wegmarkeringen

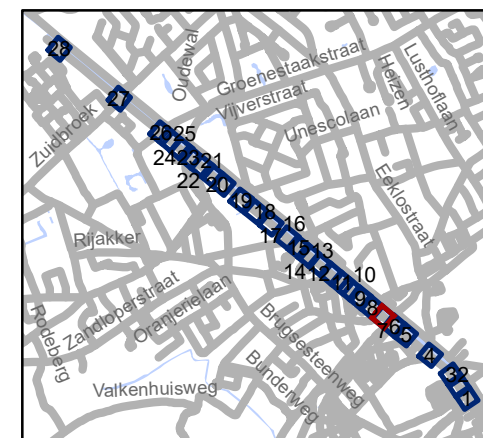
Straatmeubilair

- Gepland paaltje
- Bestaand paaltjes
- Andrieskruis 20cm van de boordsteen
- evenwijdig met de fietsstraat
- tegenover het midden van de tegenovergestelde straat



Overige

- Ander gepland dossier
- Bestaande fietsenstalling



gent: Mobiliteitsbedrijf stad Gent
Verkeerstechnische taken

Groendreef - Willemotlaan fietsstraat

Dossiernummer P-204420


DATUM	SCHAAL	PLAN	P FORMAAT
7/04/2021	1/250	7/28	A3


Revisie 1

Legende



-  Bestaande verkeersborden
-  Geplande verkeersborden
-  Te verwijderen verkeersborden
-  Bestaande wegmarkeringen
-  Geplande wegmarkeringen
-  Te verwijderen wegmarkeringen

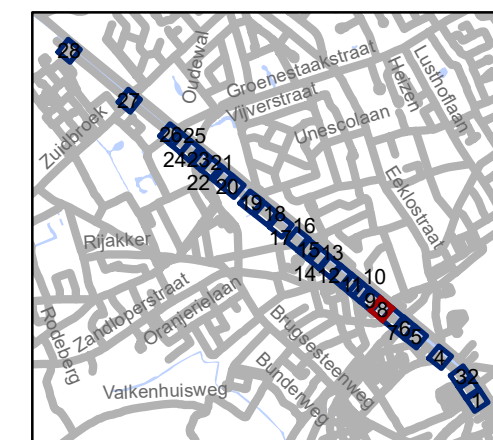
Straatmeubilair

-  Gepland paaltje
-  Bestaand paaltjes
-  - Andrieskruis 20cm van de boordsteen
- evenwijdig met de fietsstraat
- tegenover het midden van de tegenovergestelde straat



Overige

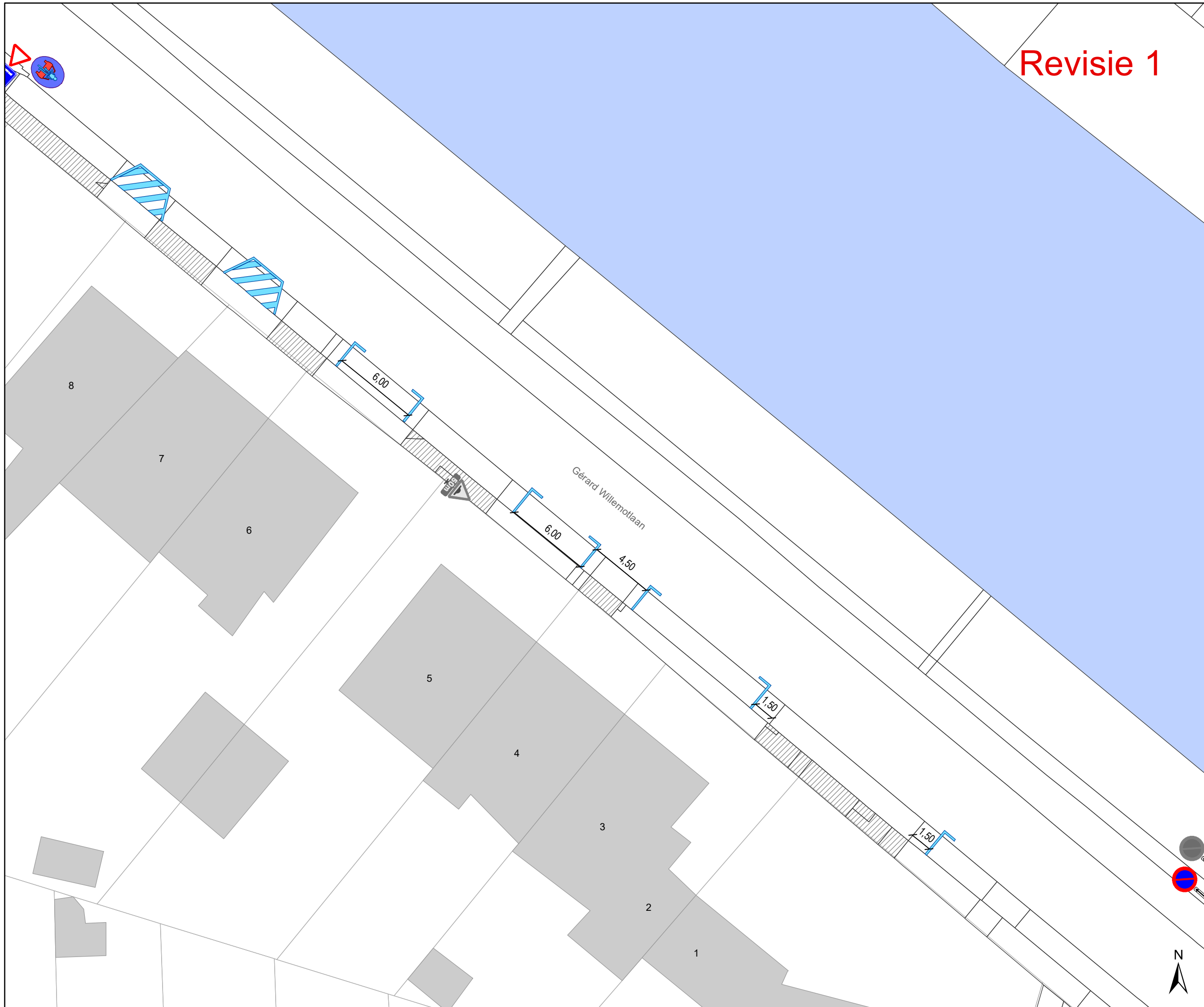
-  Ander gepland dossier
-  Bestaande fietsenstalling



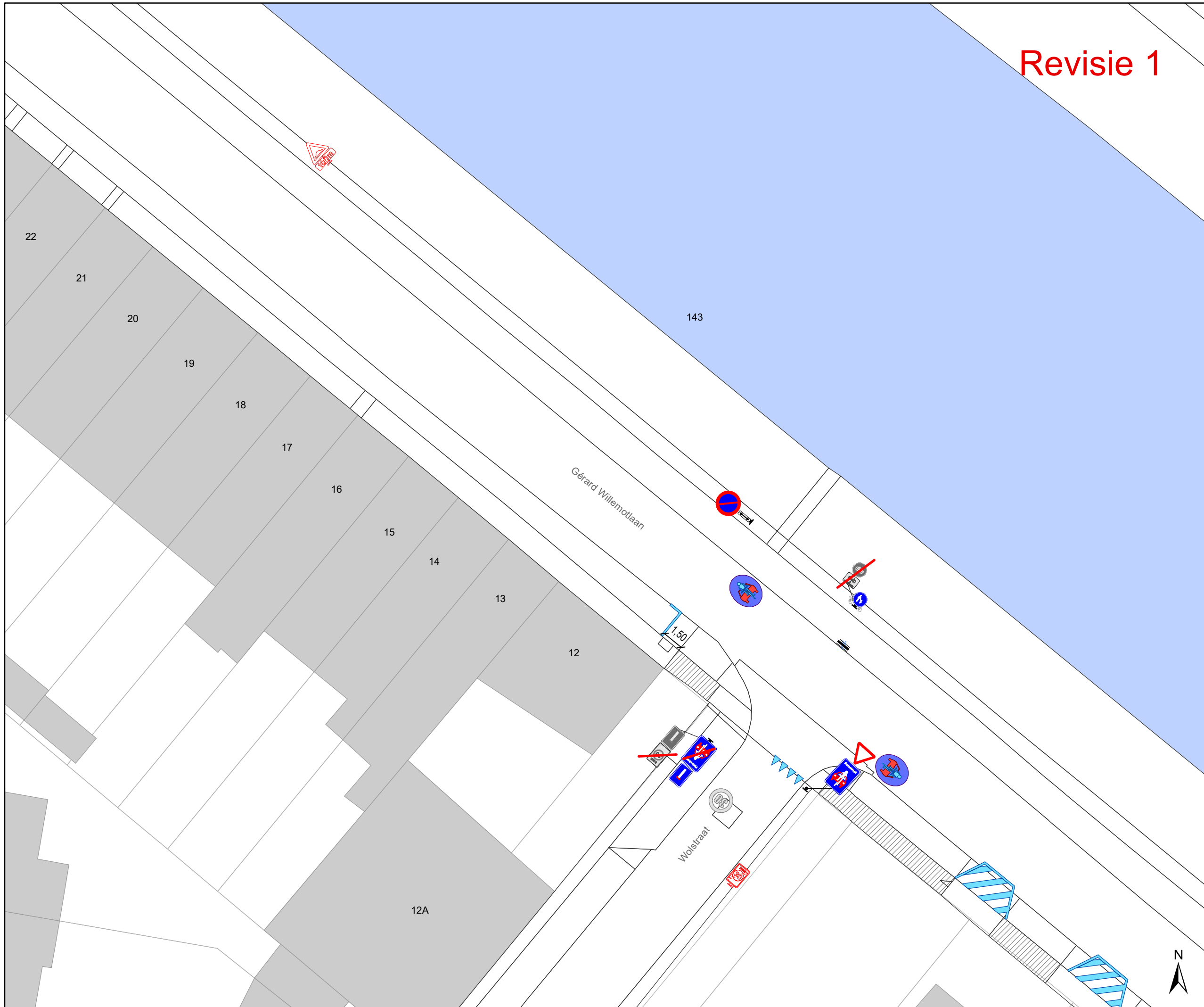
gent: Mobiliteitsbedrijf stad Gent
Verkeerstechnische taken

Groendreef - Willemotlaan fietsstraat

Dossiernummer P-204420			
DATUM	SCHAAL	PLAN	P FORMAAT
7/04/2021	1/250	8/28	A3



Revisie 1




Legende

- Bestaande verkeersborden
- Geplande verkeersborden
- Te verwijderen verkeersborden
- Bestaande wegmarkeringen
- Geplande wegmarkeringen
- Te verwijderen wegmarkeringen

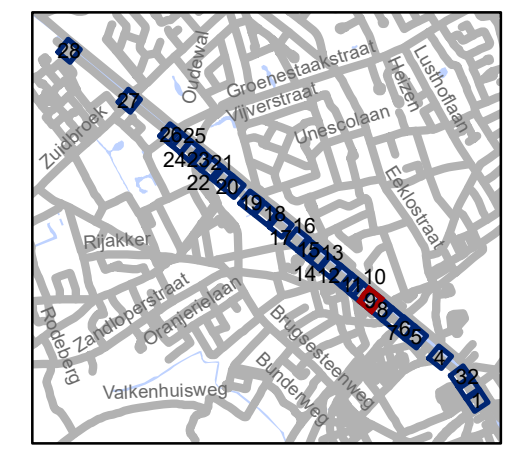
Straatmeubilair

- Gepland paaltje
- Bestaand paaltjes
- Andrieskruis 20cm van de boordsteen
- evenwijdig met de fietsstraat
- tegenover het midden van de tegenovergestelde straat



Overige

- Ander gepland dossier
- Bestaande fietsenstalling






gent: Mobiliteitsbedrijf stad Gent
Verkeerstechnische taken




Groendreef - Willemotlaan fietsstraat

Dosiernummer P-204420			
DATUM	SCHAAL	PLAN	P FORMAAT
7/04/2021	1/250	9/28	A3




Revisie 1


Legende

-  Bestaande verkeersborden
-  Geplande verkeersborden
-  Te verwijderen verkeersborden



-  Bestaande wegmarkeringen
-  Geplande wegmarkeringen
-  Te verwijderen wegmarkeringen

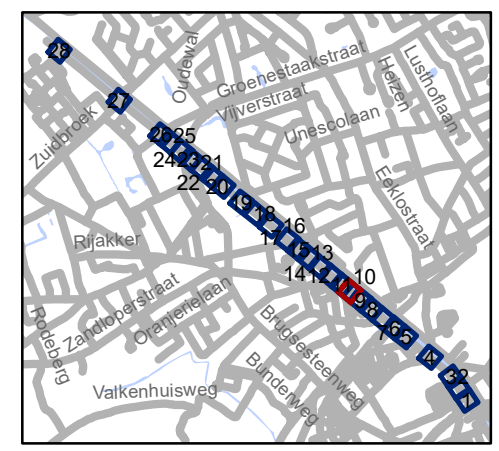
Straatmeubilair

-  Gepland paaltje
-  Bestaand paaltjes
-  - Andrieskruis 20cm van de boordsteen
- evenwijdig met de fietsstraat
- tegenover het midden van de tegenovergestelde straat



Overige

-  Ander gepland dossier
-  Bestaande fietsenstalling

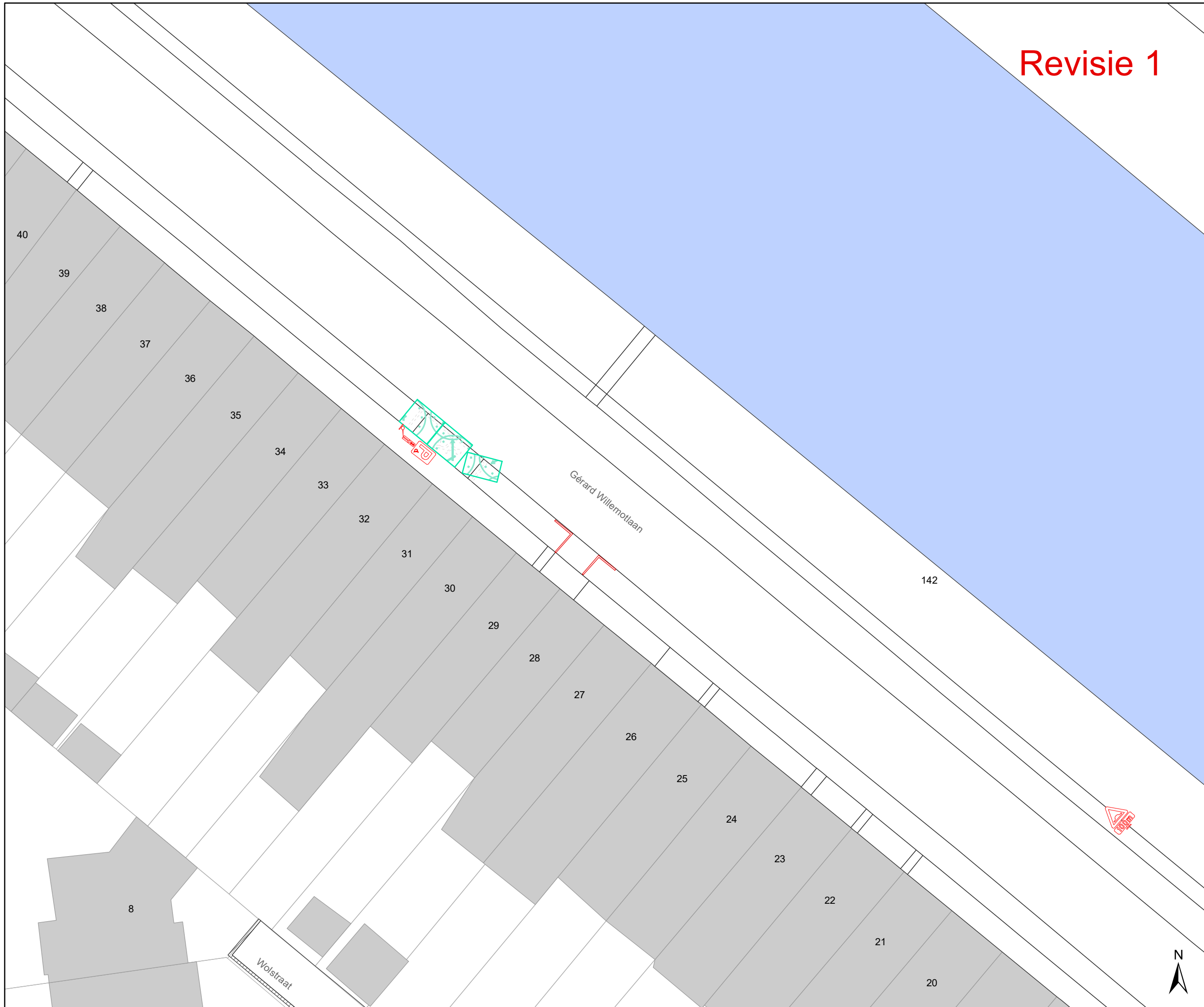


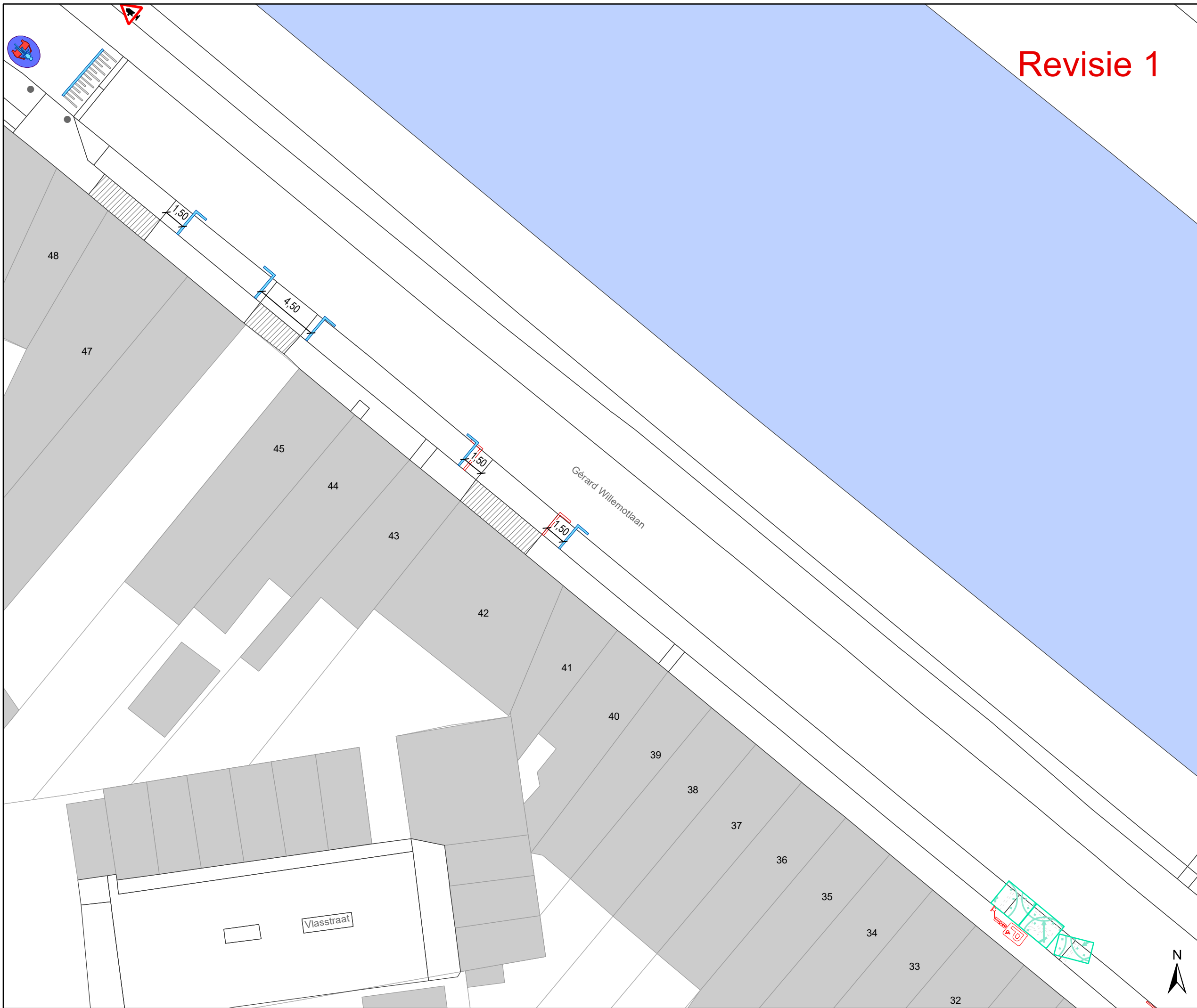
gent: Mobiliteitsbedrijf stad Gent
Verkeerstechnische taken

Groendreef - Willemotlaan fietsstraat

Dossiernummer P-204420

DATUM	SCHAAL	PLAN	P FORMAAT
7/04/2021	1/250	10/28	A3







Revisie 1

Legende



-  Bestaande verkeersborden
-  Geplande verkeersborden
-  Te verwijderen verkeersborden
-  Bestaande wegmarkeringen
-  Geplande wegmarkeringen
-  Te verwijderen wegmarkeringen

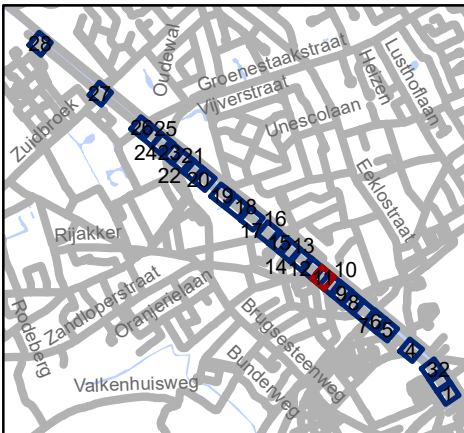
Straatmeubilair

-  Gepland paaltje
-  Bestaand paaltjes
-  - Andrieskruis 20cm van de boordsteen
- evenwijdig met de fietsstraat
- tegenover het midden van de tegenovergestelde straat



Overige

-  Ander gepland dossier
-  Bestaande fietsenstalling

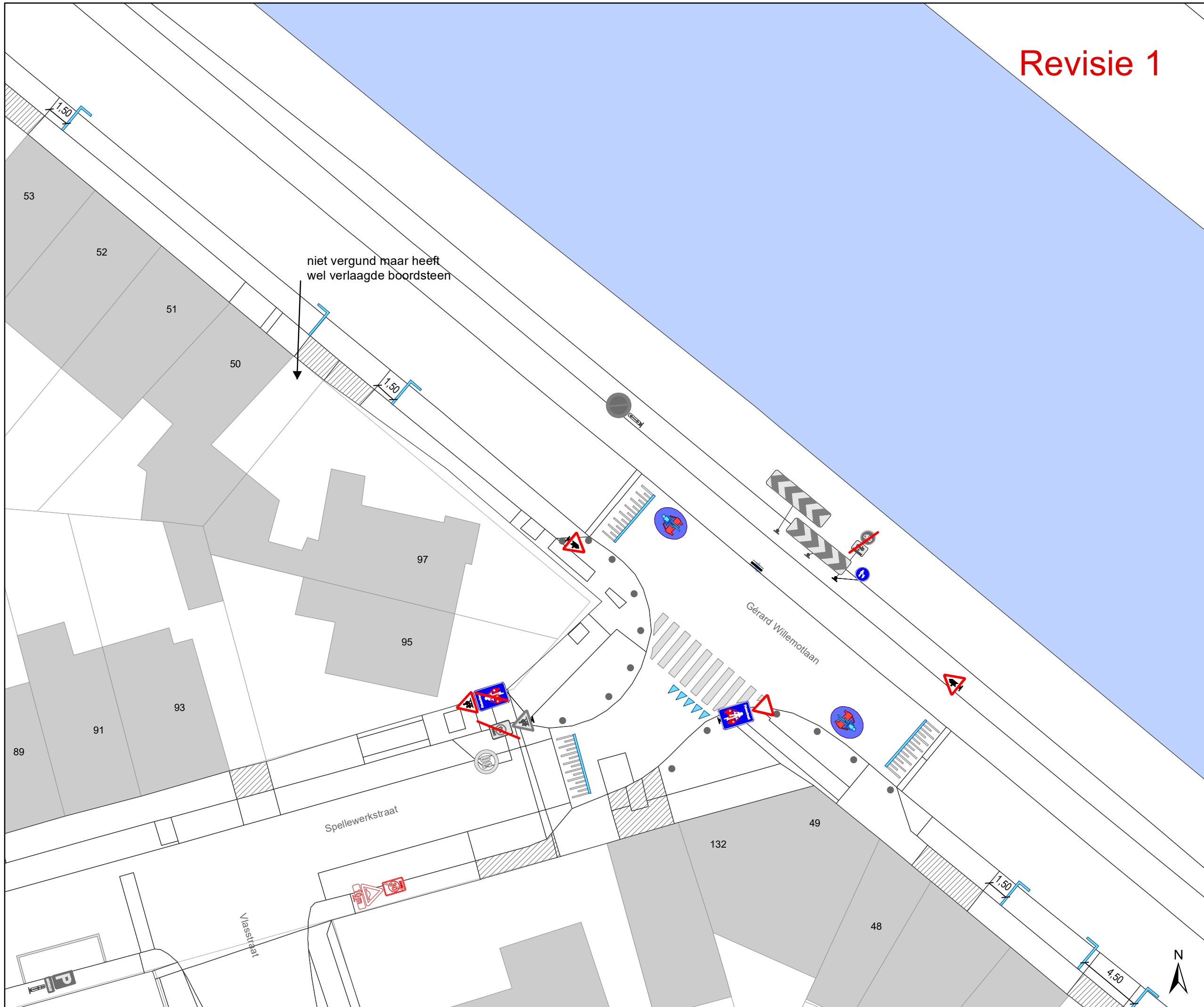


gent: Mobiliteitsbedrijf stad Gent
Verkeerstechnische taken

**Groendreef - Willemotlaan
fietsstraat**

Dossiernummer P-204420			
DATUM	SCHAAL	PLAN	P FORMAAT
7/04/2021	1/250	11/28	A3

Revisie 1




Legende

- Bestaande verkeersborden
- Geplande verkeersborden
- Te verwijderen verkeersborden

- Bestaande wegmarkeringen
- Geplande wegmarkeringen
- Te verwijderen wegmarkeringen

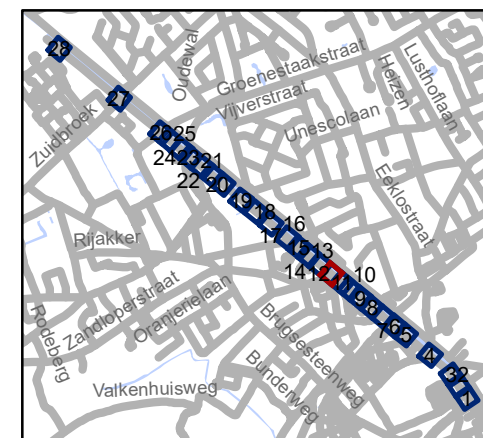
Straatmeubilair

- Gepland paaltje
- Bestaand paaltjes
- Andrieskruis 20cm van de boordsteen
- evenwijdig met de fietsstraat
- tegenover het midden van de tegenovergestelde straat



Overige

- Ander gepland dossier
- Bestaande fietsenstalling



gent: Mobiliteitsbedrijf stad Gent
Verkeerstechnische taken







Groendreef - Willemotlaan fietsstraat

Dossiernummer P-204420


DATUM	SCHAAL	PLAN	P FORMAAT
7/04/2021	1/250	12/28	A3


Revisie 1

Legende



-  Bestaande verkeersborden
-  Geplande verkeersborden
-  Te verwijderen verkeersborden
-  Bestaande wegmarkeringen
-  Geplande wegmarkeringen
-  Te verwijderen wegmarkeringen

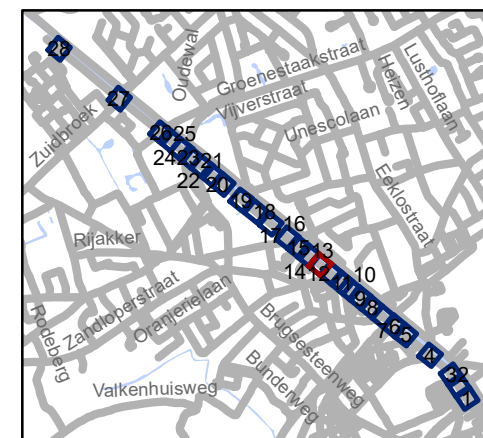
Straatmeubilair

-  Gepland paaltje
-  Bestaand paaltjes
-  - Andrieskruis 20cm van de boordsteen
- evenwijdig met de fietsstraat
- tegenover het midden van de tegenovergestelde straat



Overige

-  Ander gepland dossier
-  Bestaande fietsenstalling

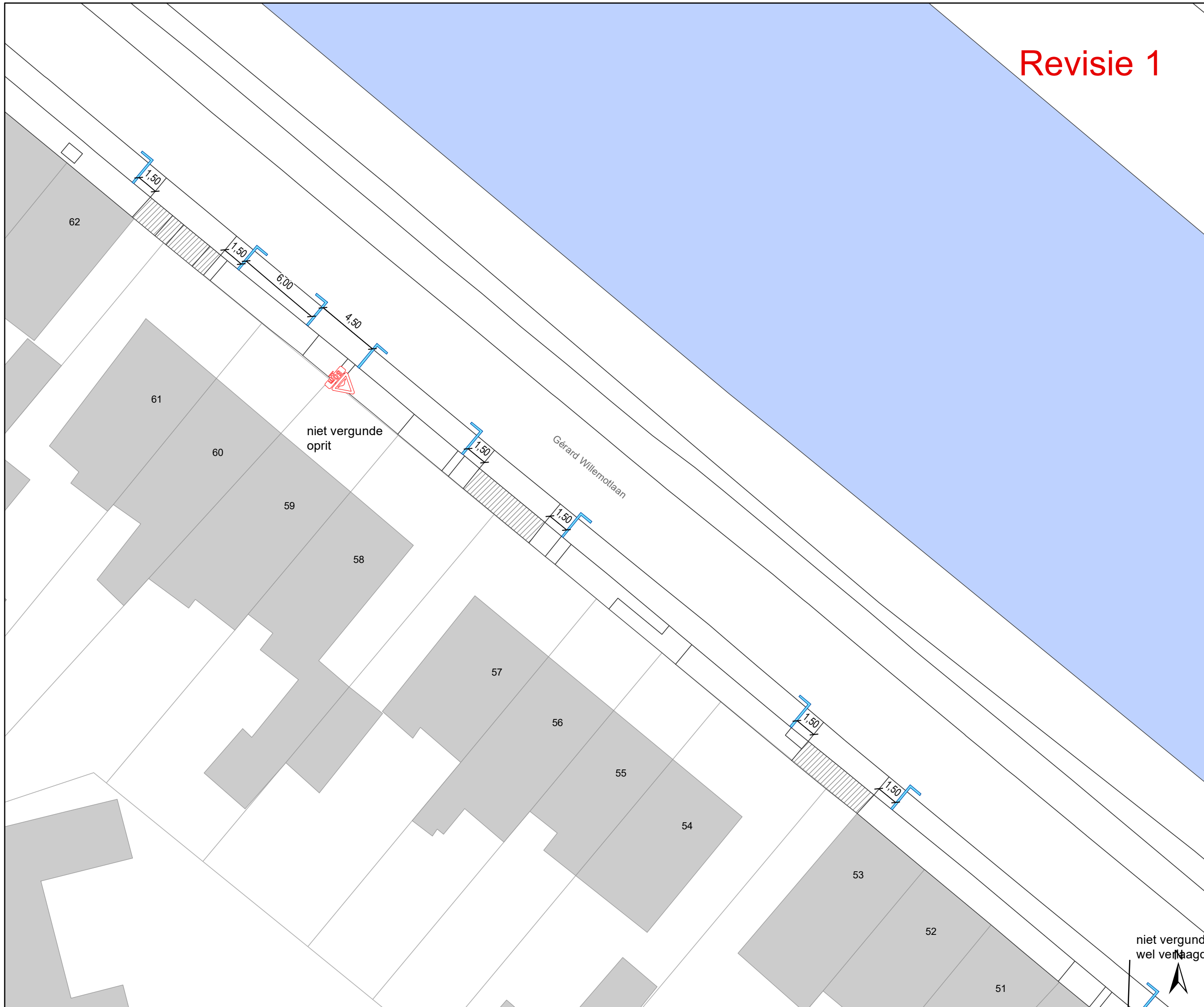


gent: Mobiliteitsbedrijf stad Gent
Verkeerstechnische taken

Groendreef - Willemotlaan fietsstraat




Dossiernummer P-204420




DATUM	SCHAAL	PLAN	P FORMAAT
7/04/2021	1/250	13/28	A3






Revisie 1


Legende

-  Bestaande verkeersborden
-  Geplande verkeersborden
-  Te verwijderen verkeersborden



-  Bestaande wegmarkeringen
-  Geplande wegmarkeringen
-  Te verwijderen wegmarkeringen

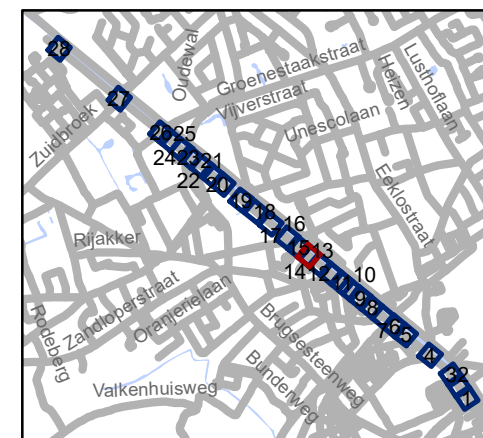
Straatmeubilair

-  Gepland paaltje
-  Bestaand paaltjes
-  - Andrieskruis 20cm van de boordsteen
- evenwijdig met de fietsstraat
- tegenover het midden van de tegenovergestelde straat



Overige

-  Ander gepland dossier
-  Bestaande fietsenstalling



gent: Mobiliteitsbedrijf stad Gent
Verkeerstechnische taken

Groendreef - Willemotlaan fietsstraat

Dossiernummer P-204420

DATUM	SCHAAL	PLAN	P FORMAAT
7/04/2021	1/250	14/28	A3

Revisie 1


Legende

- Bestaande verkeersborden
- Geplande verkeersborden
- Te verwijderen verkeersborden

- Bestaande wegmarkeringen
- Geplande wegmarkeringen
- Te verwijderen wegmarkeringen

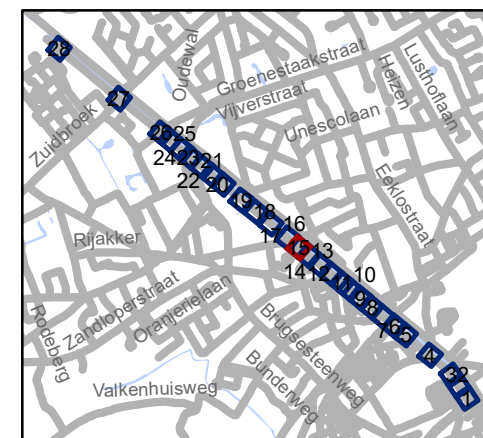
Straatmeubilair

- Gepland paaltje
- Bestaand paaltjes
- Andrieskruis 20cm van de boordsteen
- evenwijdig met de fietsstraat
- tegenover het midden van de tegenovergestelde straat



Overige

- Ander gepland dossier
- Bestaande fietsenstalling



gent: Mobiliteitsbedrijf stad Gent
Verkeerstechnische taken






Groendreef - Willemotlaan fietsstraat

Dossiernummer P-204420

DATUM	SCHAAL	PLAN	P FORMAAT
7/04/2021	1/250	15/28	A3


Revisie 1

Legende



-  Bestaande verkeersborden
-  Geplande verkeersborden
-  Te verwijderen verkeersborden
-  Bestaande wegmarkeringen
-  Geplande wegmarkeringen
-  Te verwijderen wegmarkeringen

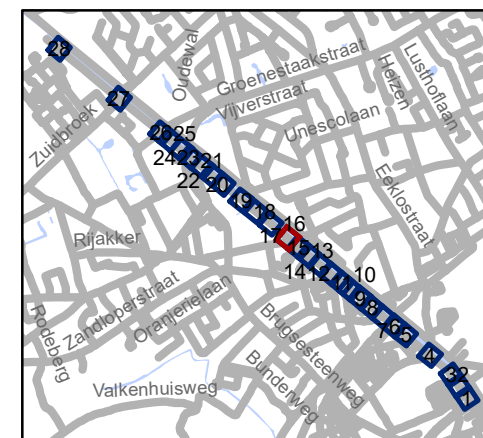
Straatmeubilair

-  Gepland paaltje
-  Bestaand paaltjes
-  - Andrieskruis 20cm van de boordsteen
- evenwijdig met de fietsstraat
- tegenover het midden van de tegenovergestelde straat



Overige

-  Ander gepland dossier
-  Bestaande fietsenstalling

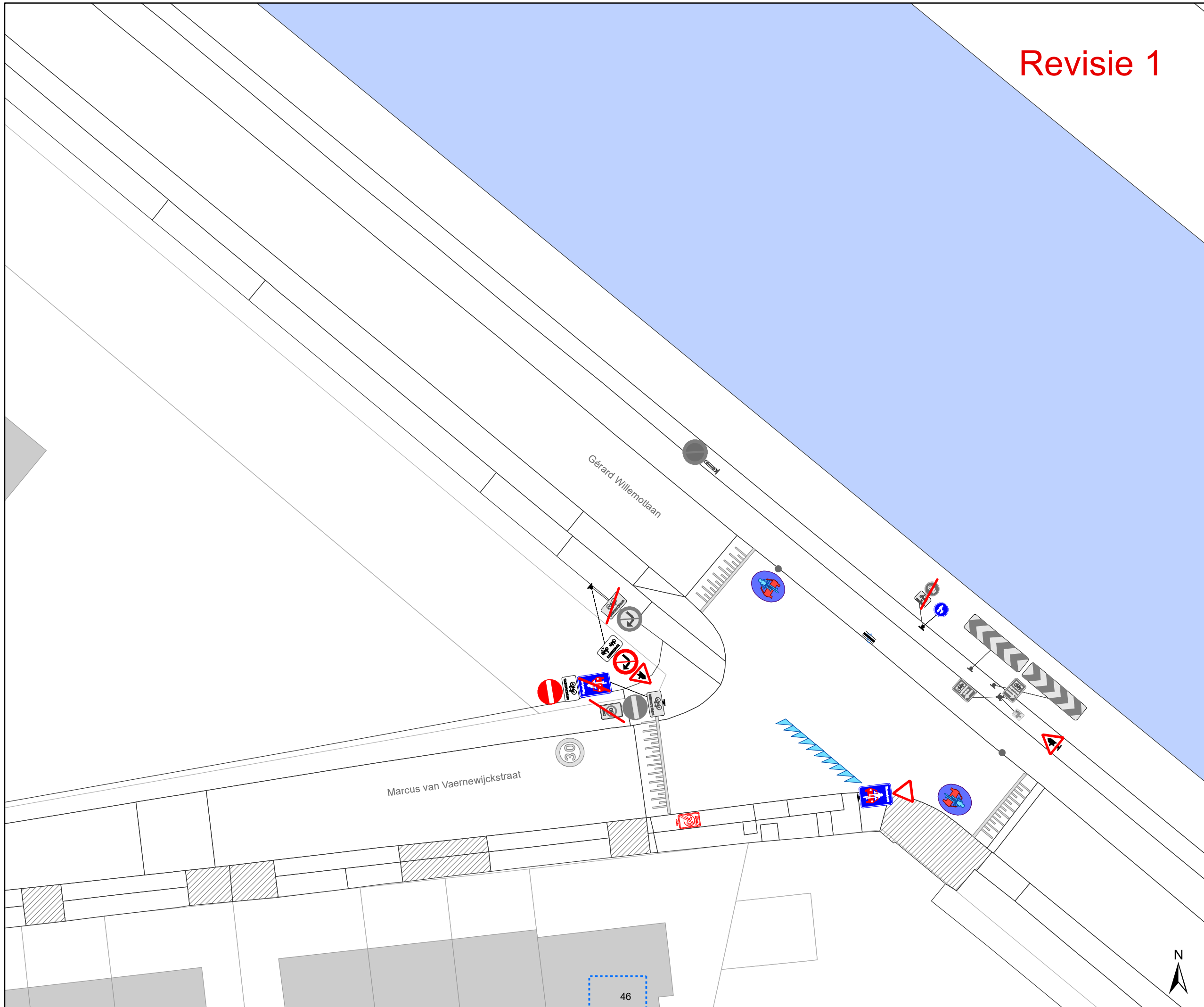


gent: Mobiliteitsbedrijf stad Gent
Verkeerstechnische taken

Groendreef - Willemotlaan fietsstraat






Dossiernummer P-204420

DATUM	SCHAAL	PLAN	P FORMAAT
7/04/2021	1/250	16/28	A3





Revisie 1

Legende



-  Bestaande verkeersborden
-  Geplande verkeersborden
-  Te verwijderen verkeersborden
-  Bestaande wegmarkeringen
-  Geplande wegmarkeringen
-  Te verwijderen wegmarkeringen

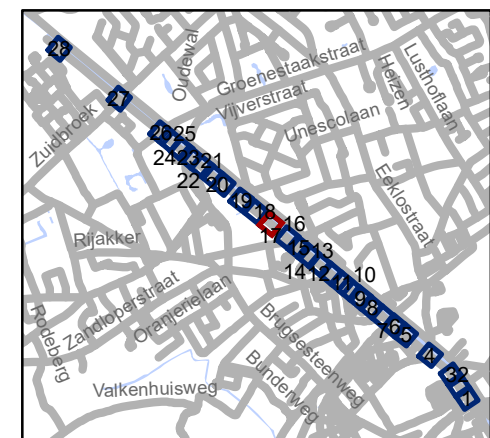
Straatmeubilair

-  Gepland paaltje
-  Bestaand paaltjes
-  - Andrieskruis 20cm van de boordsteen
- evenwijdig met de fietsstraat
- tegenover het midden van de tegenovergestelde straat



Overige

-  Ander gepland dossier
-  Bestaande fietsenstalling

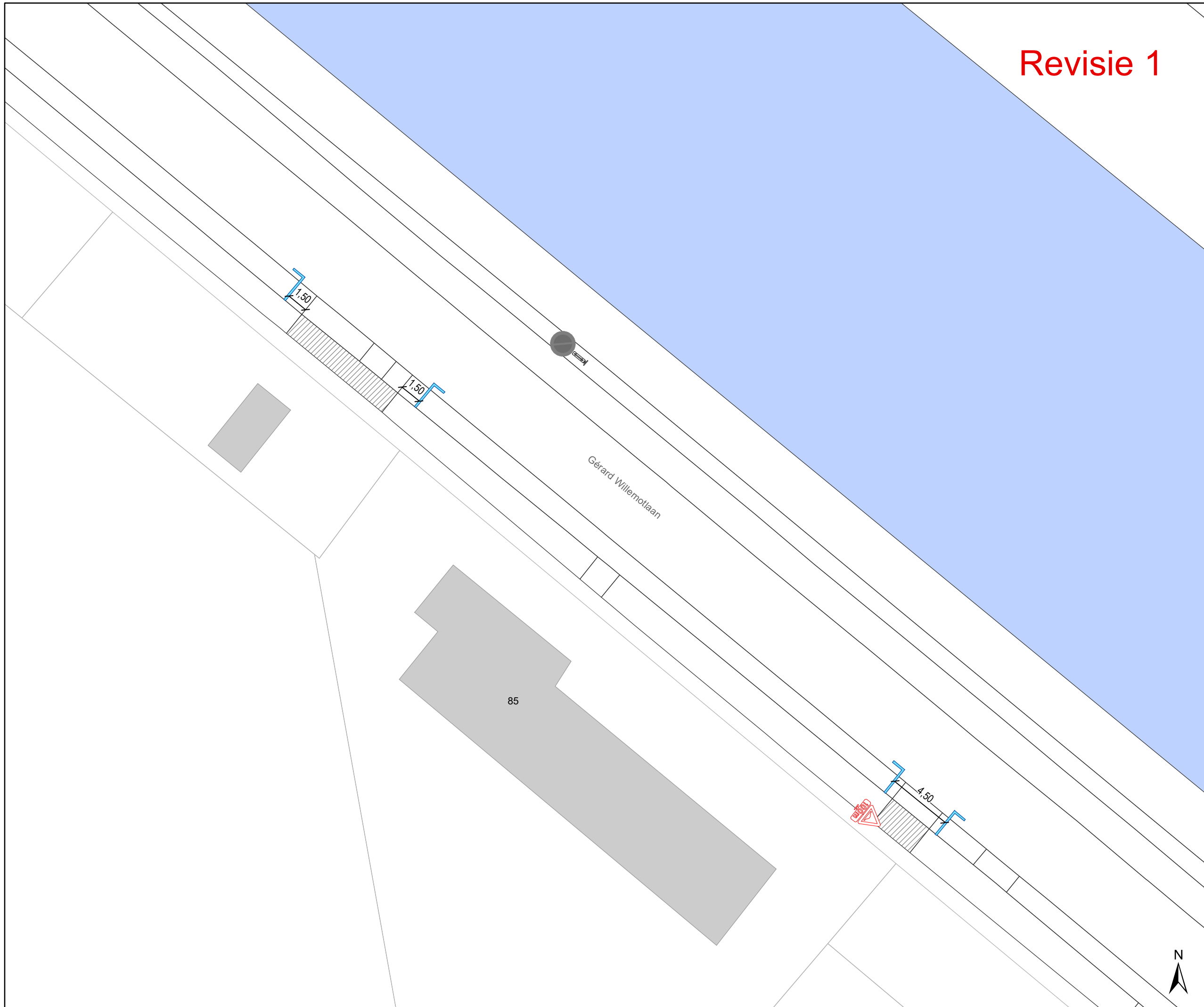


gent: Mobiliteitsbedrijf stad Gent
Verkeerstechnische taken

Groendreef - Willemotlaan fietsstraat







Dossiernummer P-204420

DATUM	SCHAAL	PLAN	P FORMAAT
7/04/2021	1/250	17/28	A3





Revisie 1

Legende



-  Bestaande verkeersborden
-  Geplande verkeersborden
-  Te verwijderen verkeersborden
-  Bestaande wegmarkeringen
-  Geplande wegmarkeringen
-  Te verwijderen wegmarkeringen

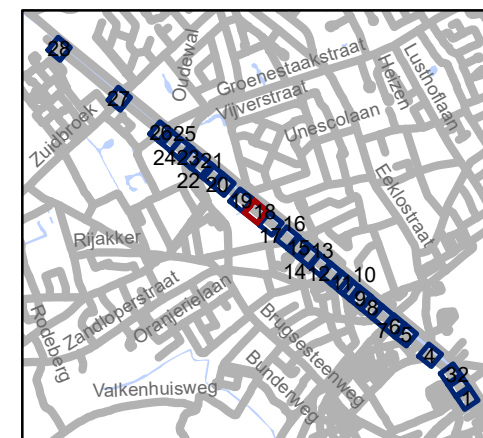
Straatmeubilair

-  Gepland paaltje
-  Bestaand paaltjes
-  - Andrieskruis 20cm van de boordsteen
- evenwijdig met de fietsstraat
- tegenover het midden van de tegenovergestelde straat



Overige

-  Ander gepland dossier
-  Bestaande fietsenstalling



gent: Mobiliteitsbedrijf stad Gent
Verkeerstechnische taken

Groendreef - Willemotlaan fietsstraat

Dossiernummer P-204420


DATUM	SCHAAL	PLAN	P FORMAAT
7/04/2021	1/250	18/28	A3


Revisie 1

Legende



-  Bestaande verkeersborden
-  Geplande verkeersborden
-  Te verwijderen verkeersborden
-  Bestaande wegmarkeringen
-  Geplande wegmarkeringen
-  Te verwijderen wegmarkeringen

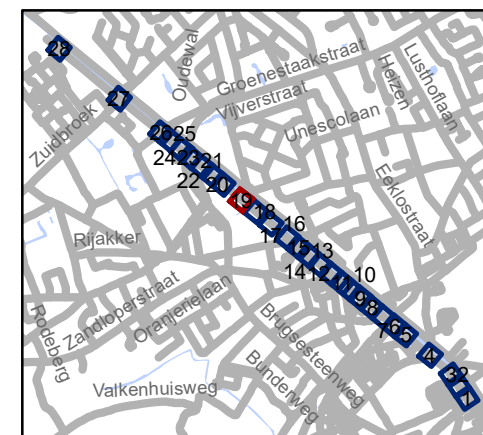
Straatmeubilair

-  Gepland paaltje
-  Bestaand paaltjes
-  - Andrieskruis 20cm van de boordsteen
- evenwijdig met de fietsstraat
- tegenover het midden van de tegenovergestelde straat



Overige

-  Ander gepland dossier
-  Bestaande fietsenstalling



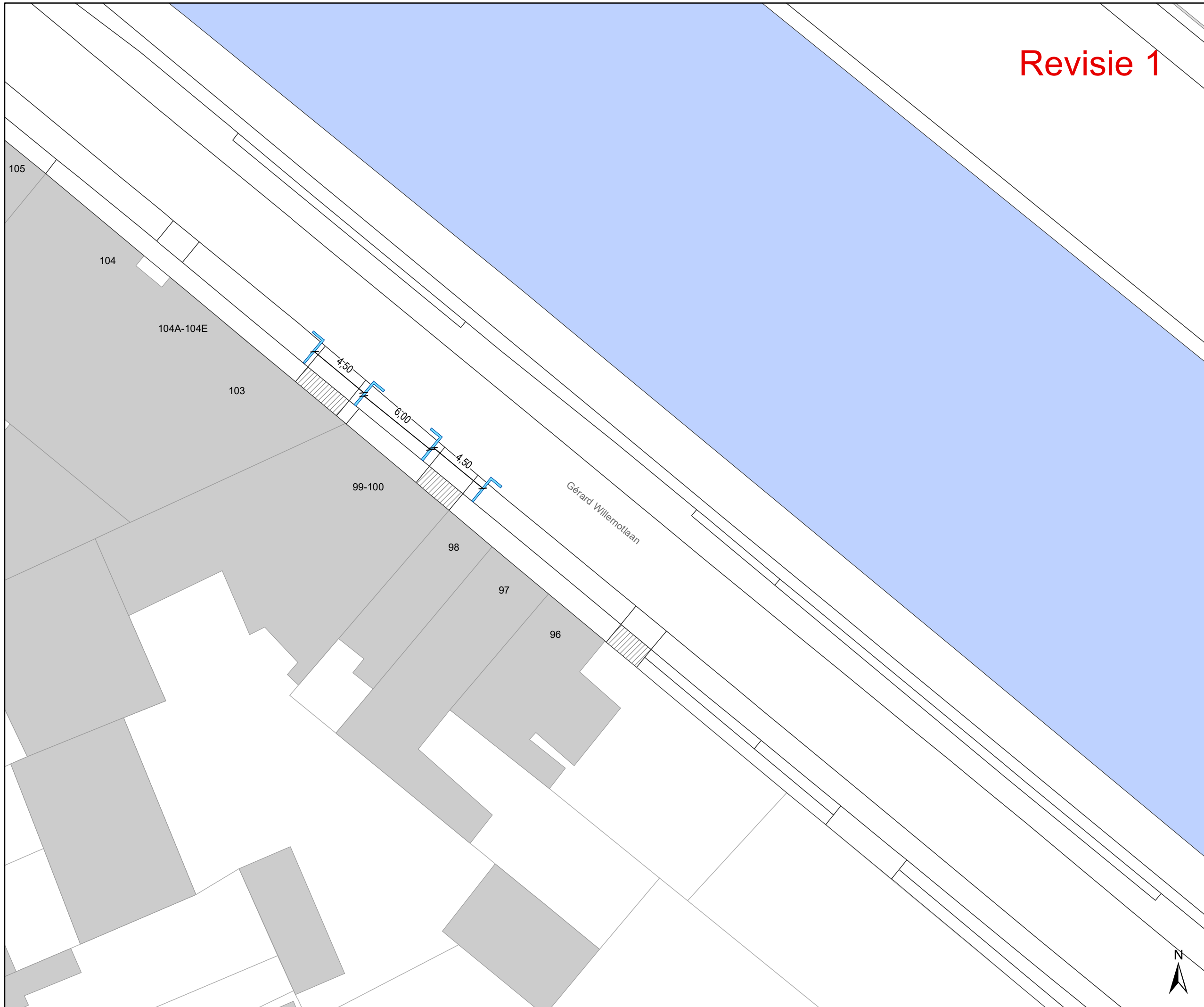
gent: Mobiliteitsbedrijf stad Gent
Verkeerstechnische taken

Groendreef - Willemotlaan fietsstraat

Dossiernummer P-204420

DATUM	SCHAAL	PLAN	P FORMAAT
7/04/2021	1/250	19/28	A3

Revisie 1




Legende

- Bestaande verkeersborden
- Geplande verkeersborden
- Te verwijderen verkeersborden

- Bestaande wegmarkeringen
- Geplande wegmarkeringen
- Te verwijderen wegmarkeringen

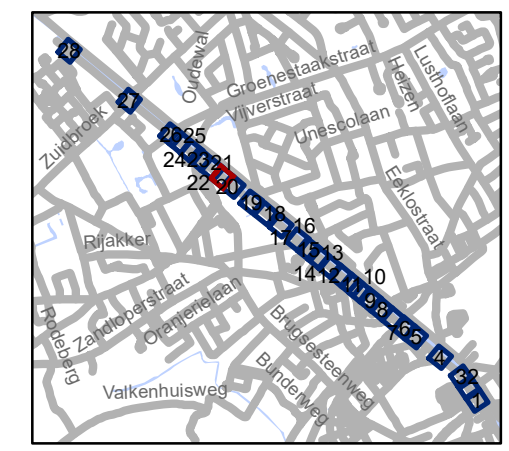
Straatmeubilair

- Gepland paaltje
- Bestaand paaltjes
- Andrieskruis 20cm van de boordsteen
- evenwijdig met de fietsstraat
- tegenover het midden van de tegenovergestelde straat



Overige

- Ander gepland dossier
- Bestaande fietsenstalling

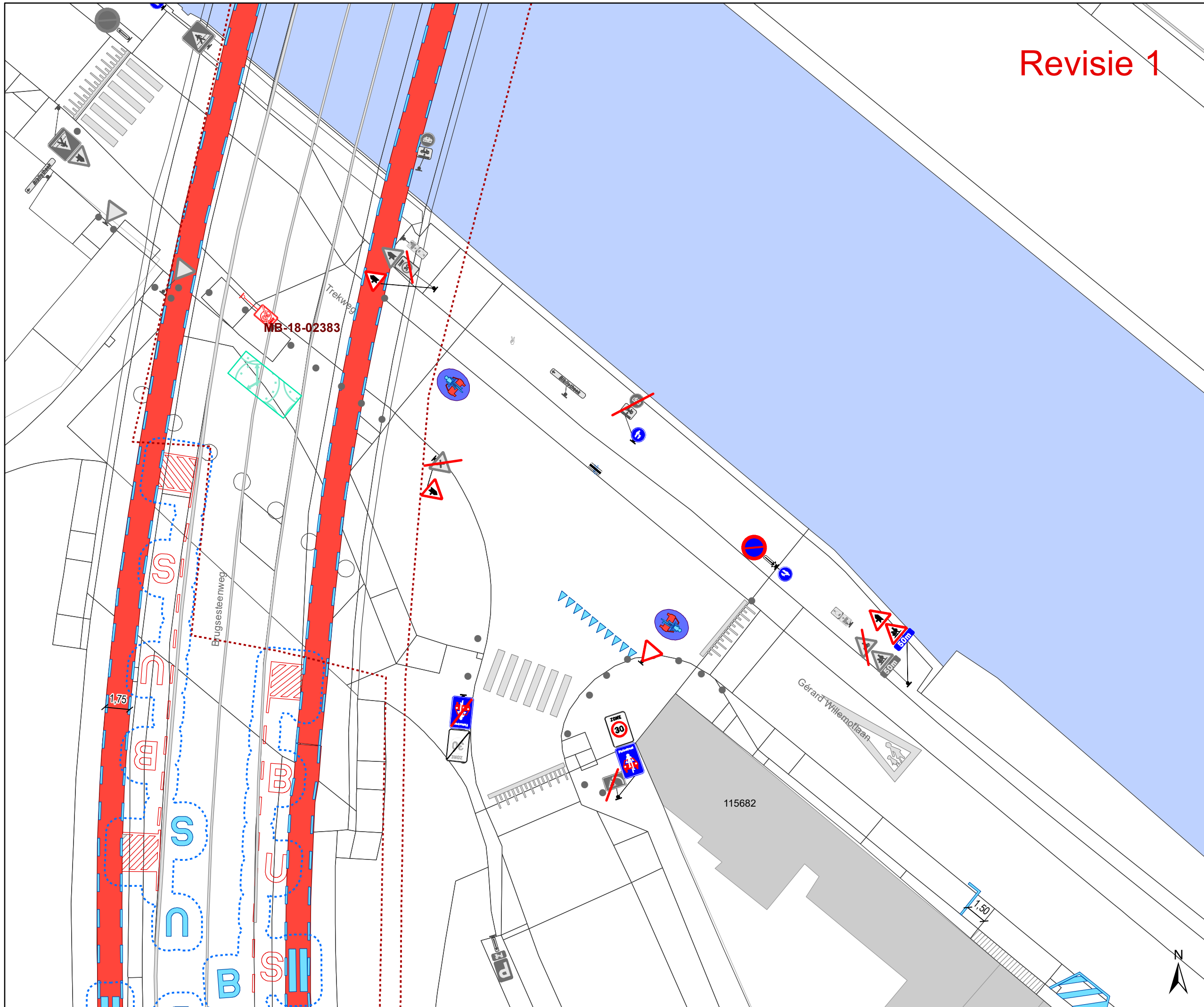


gent: Mobiliteitsbedrijf stad Gent
Verkeerstechnische taken

Groendreef - Willemotlaan fietsstraat

Dossiernummer P-204420			
DATUM	SCHAAL	PLAN	P FORMAAT
7/04/2021	1/250	21/28	A3

Revisie 1




Legende

- Bestaande verkeersborden
- Geplande verkeersborden
- Te verwijderen verkeersborden

- Bestaande wegmarkeringen
- Geplande wegmarkeringen
- Te verwijderen wegmarkeringen

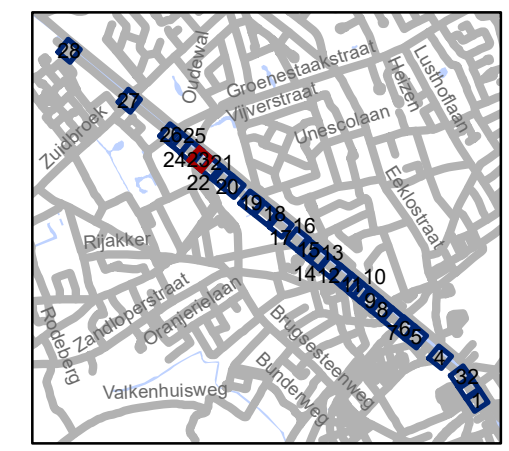
Straatmeubilair

- Gepland paaltje
- Bestaand paaltjes
- Andrieskruis 20cm van de boordsteen
- evenwijdig met de fietsstraat
- tegenover het midden van de tegenovergestelde straat



Overige

- Ander gepland dossier
- Bestaande fietsenstalling

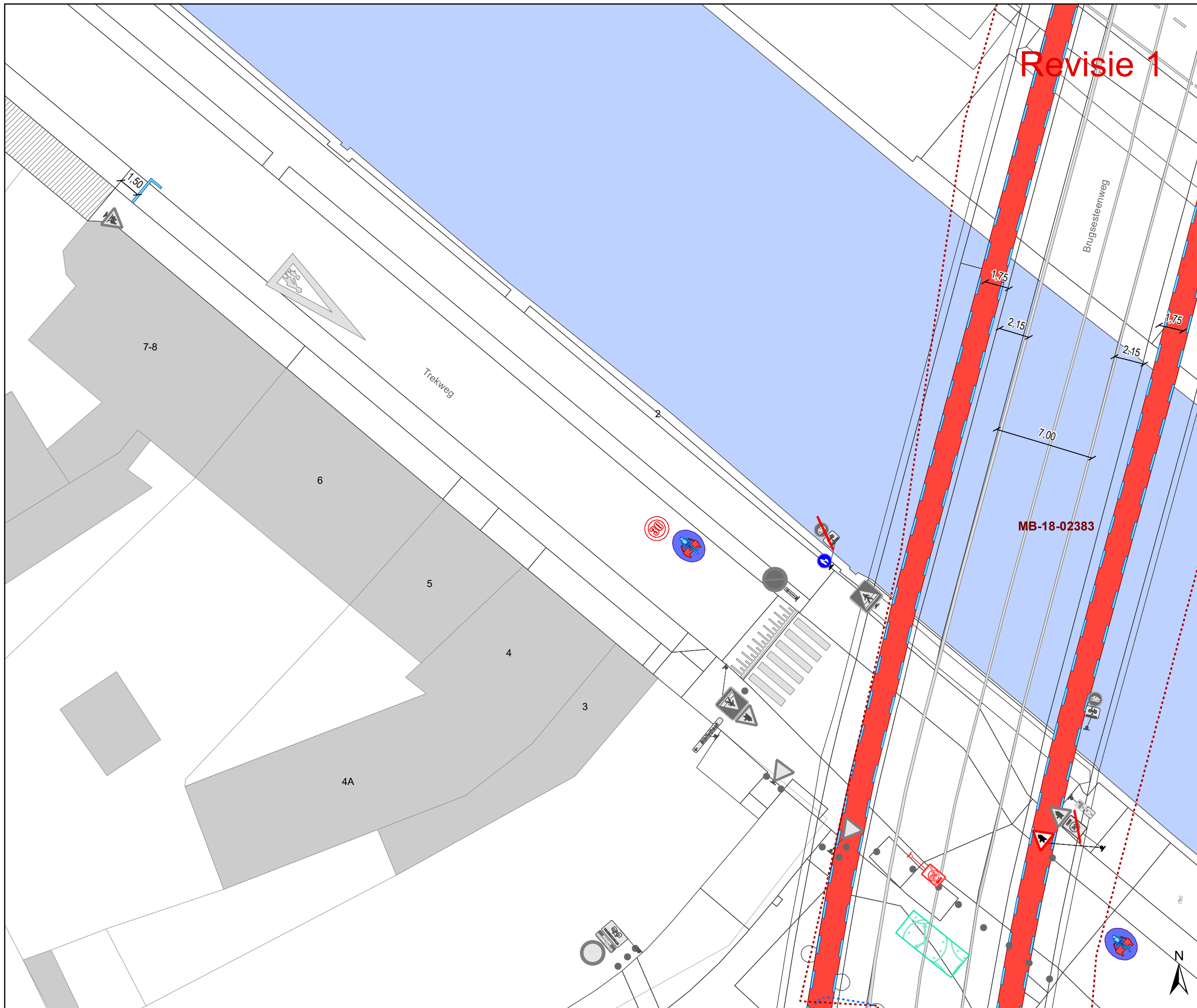


gent: Mobiliteitsbedrijf stad Gent
Verkeerstechnische taken

Groendreef - Willemolaan fietsstraat

Dossiernummer P-204420







DATUM	SCHAAL	PLAN	P FORMAAT
7/04/2021	1/250	23/28	A3



Revisie 1


MB-18-02383

Legende



-  Bestaande verkeersborden
-  Geplande verkeersborden
-  Te verwijderen verkeersborden
-  Bestaande wegmarkeringen
-  Geplande wegmarkeringen
-  Te verwijderen wegmarkeringen

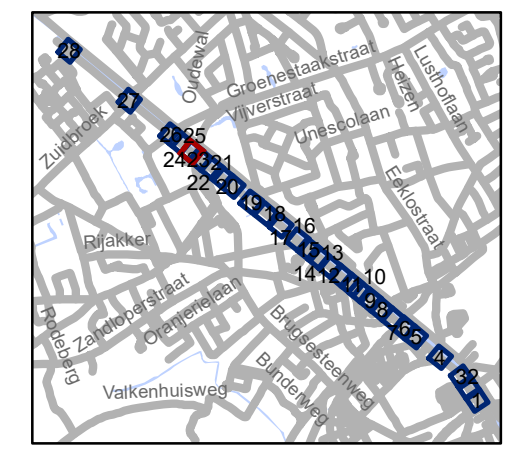
Straatmeubilair

-  Gepland paaltje
-  Bestaand paaltjes
-  - Andrieskruis 20cm van de boordsteen
- evenwijdig met de fietsstraat
- tegenover het midden van de tegenovergestelde straat



Overige

-  Ander gepland dossier
-  Bestaande fietsenstalling



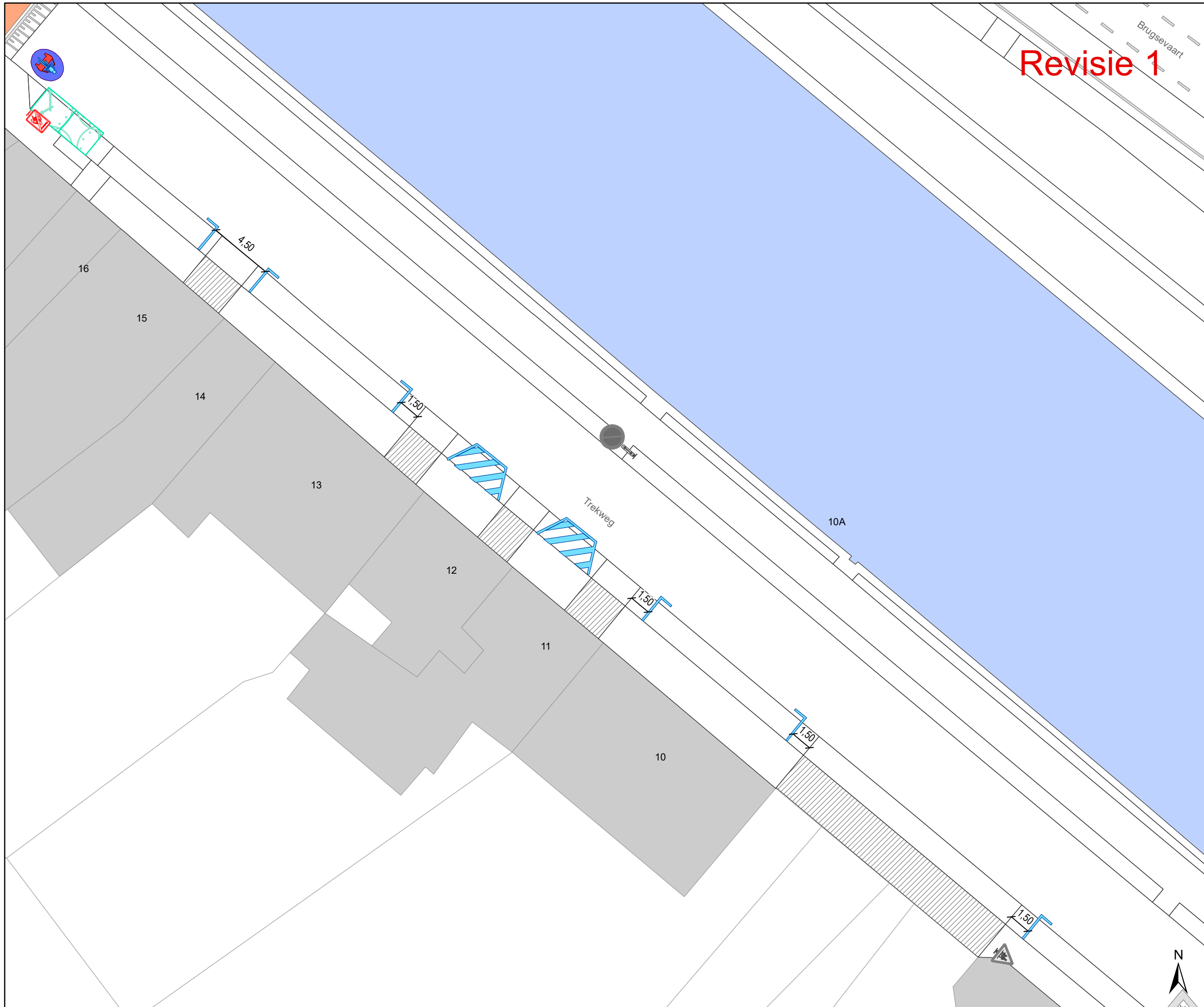
gent: Mobiliteitsbedrijf stad Gent
Verkeerstechnische taken

**Groendreef - Willemotlaan
fietsstraat**






Dossiernummer P-204420

DATUM	SCHAAL	PLAN	P FORMAAT
7/04/2021	1/250	24/28	A3



Revisie 1




Legende



-  Bestaande verkeersborden
-  Geplande verkeersborden
-  Te verwijderen verkeersborden
-  Bestaande wegmarkeringen
-  Geplande wegmarkeringen
-  Te verwijderen wegmarkeringen

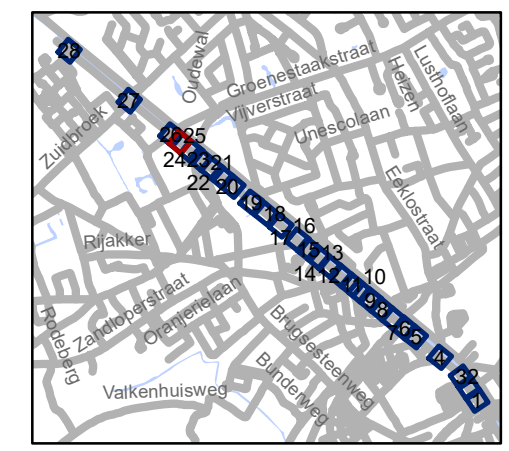
Straatmeubilair

-  Gepland paaltje
-  Bestaand paaltjes
-  - Andrieskruis 20cm van de boordsteen
- evenwijdig met de fietsstraat
- tegenover het midden van de tegenovergestelde straat



Overige

-  Ander gepland dossier
-  Bestaande fietsenstalling

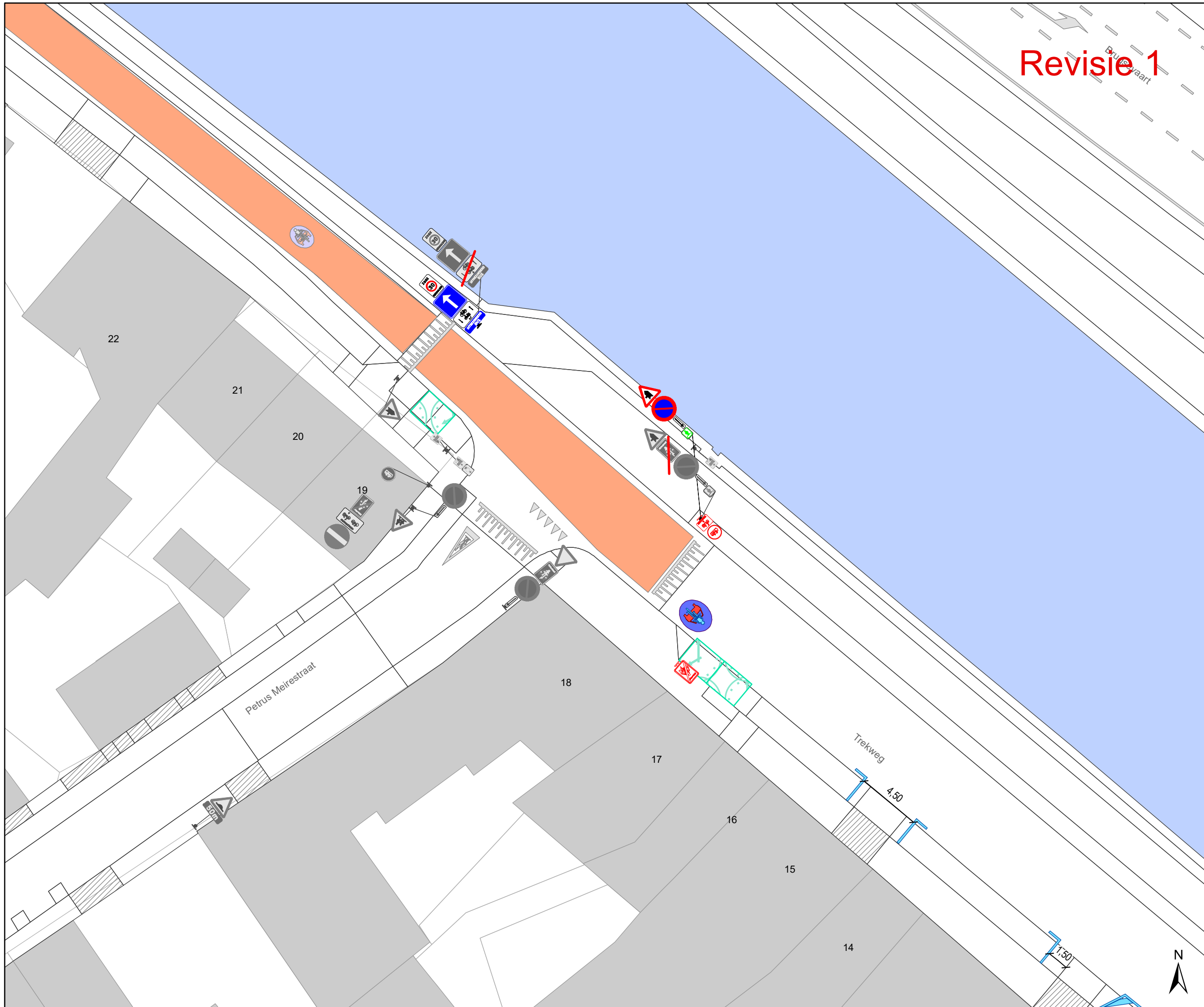


gent: Mobiliteitsbedrijf stad Gent
Verkeerstechnische taken

**Groendreef - Willemotlaan
fietsstraat**

Dosiernummer P-204420			
DATUM	SCHAAL	PLAN	P FORMAAT
7/04/2021	1/250	25/28	A3

Revisie 1




Legende

- Bestaande verkeersborden
- Geplande verkeersborden
- Te verwijderen verkeersborden
- Bestaande wegmarkeringen
- Geplande wegmarkeringen
- Te verwijderen wegmarkeringen

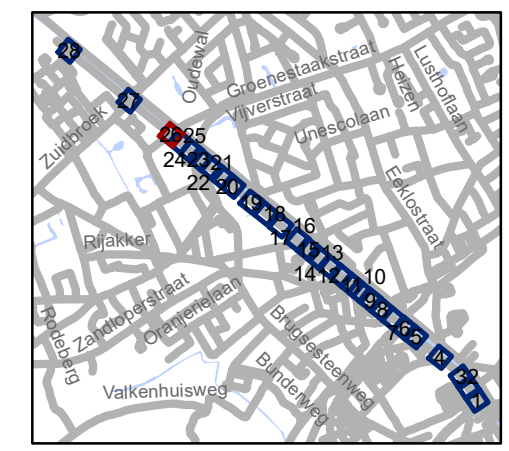
Straatmeubilair

- Gepland paaltje
- Bestaand paaltjes
- Andrieskruis 20cm van de boordsteen
- evenwijdig met de fietsstraat
- tegenover het midden van de tegenovergestelde straat



Overige

- Ander gepland dossier
- Bestaande fietsenstalling



gent: Mobiliteitsbedrijf stad Gent
Verkeerstechnische taken








**Groendreef - Willemotlaan
fietsstraat**

Dossiernummer P-204420




DATUM	SCHAAL	PLAN	P FORMAAT
7/04/2021	1/250	26/28	A3


Revisie 1

Legende



-  Bestaande verkeersborden
-  Geplande verkeersborden
-   Te verwijderen verkeersborden
-  Bestaande wegmarkeringen
-  Geplande wegmarkeringen
-  Te verwijderen wegmarkeringen

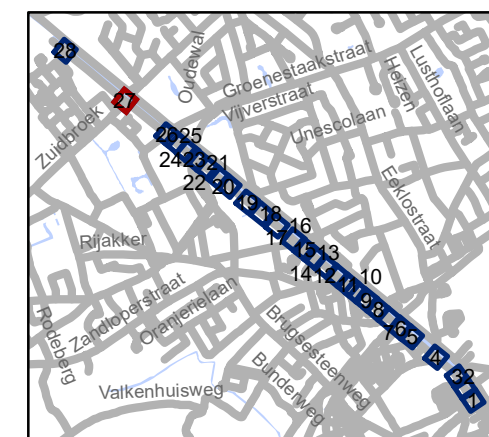
Straatmeubilair

-  Gepland paaltje
-  Bestaand paaltjes
-  - Andrieskruis 20cm van de boordsteen
- evenwijdig met de fietsstraat
- tegenover het midden van de tegenovergestelde straat



Overige

-  Ander gepland dossier
-  Bestaande fietsenstalling

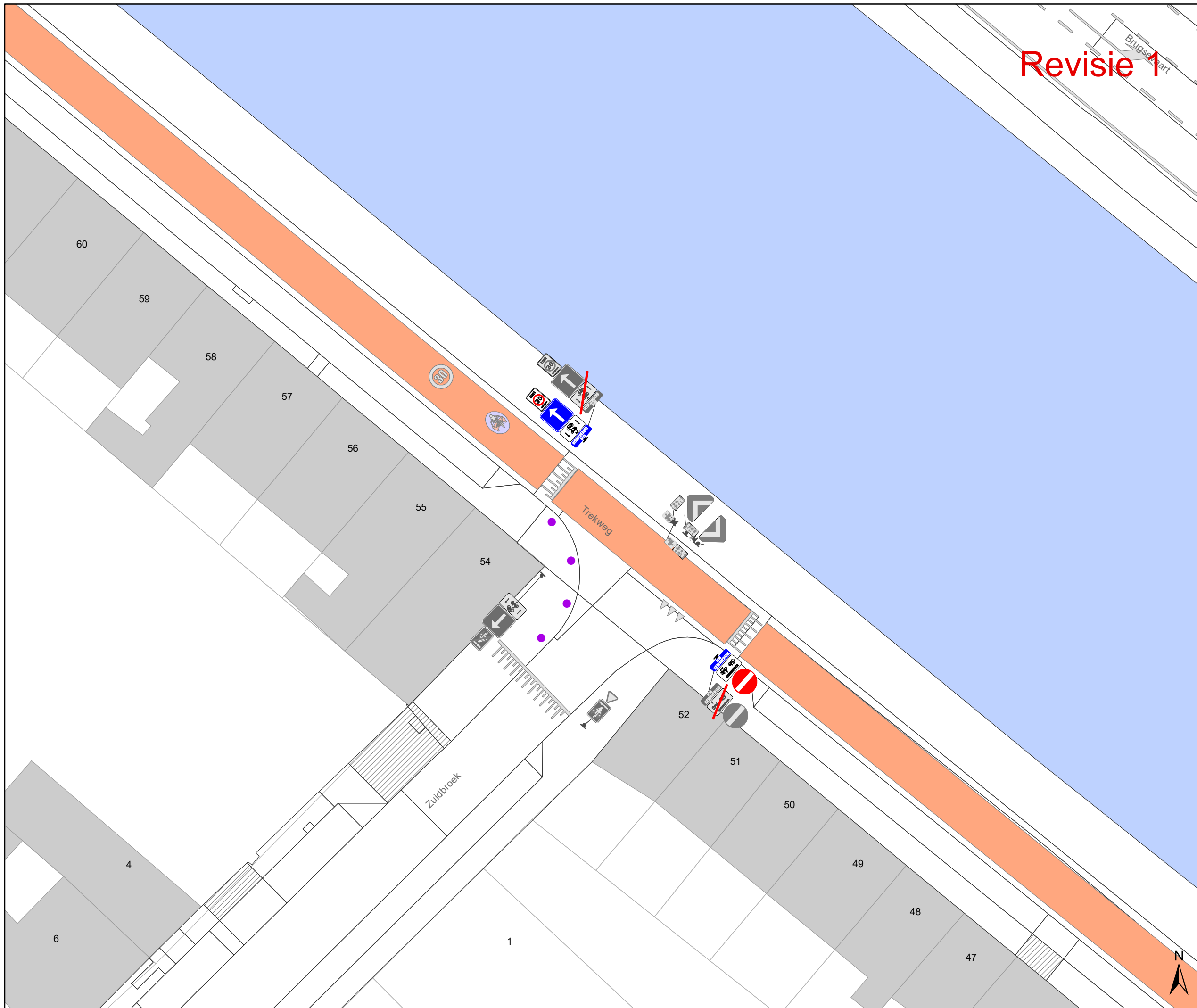


gent: Mobiliteitsbedrijf stad Gent
Verkeerstechnische taken

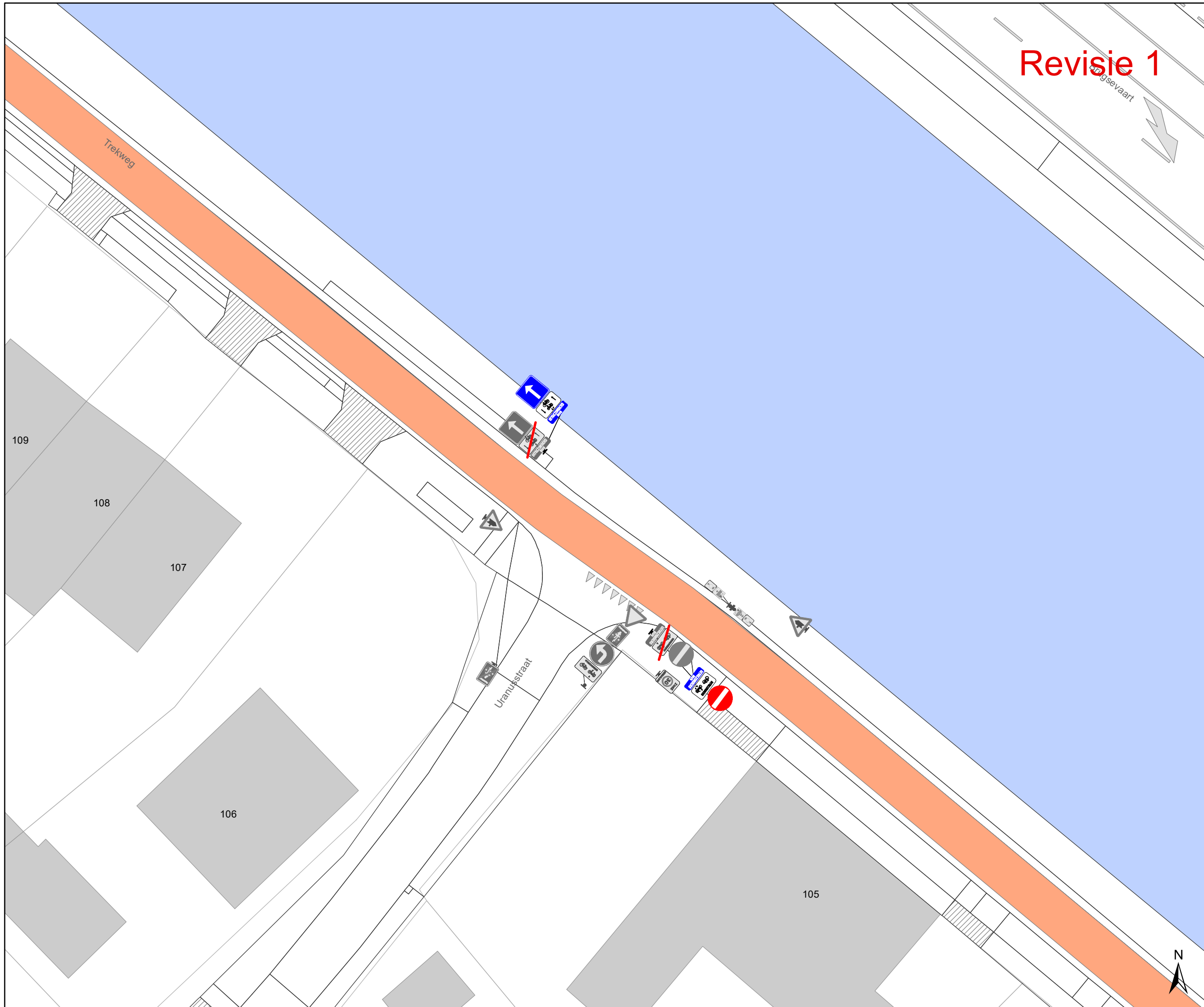
**Groendreef - Willemotlaan
fietsstraat**

Dossiernummer P-204420







DATUM	SCHAAL	PLAN	P FORMAAT
7/04/2021	1/250	27/28	A3



Revisie 1




Legende



-  Bestaande verkeersborden
-  Geplande verkeersborden
-  Te verwijderen verkeersborden
-  Bestaande wegmarkeringen
-  Geplande wegmarkeringen
-  Te verwijderen wegmarkeringen

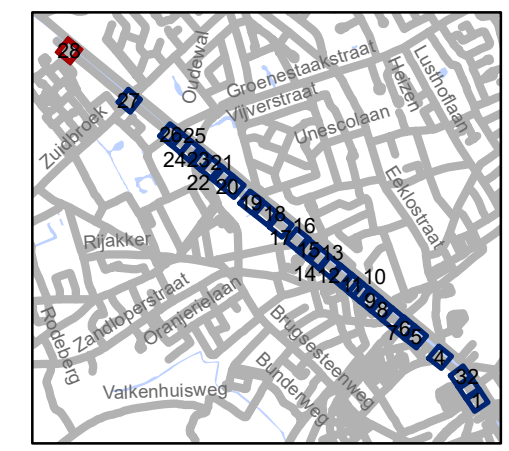
Straatmeubilair

-  Gepland paaltje
-  Bestaand paaltjes
-  - Andrieskruis 20cm van de boordsteen
- evenwijdig met de fietsstraat
- tegenover het midden van de tegenovergestelde straat



Overige

-  Ander gepland dossier
-  Bestaande fietsenstalling



gent: Mobiliteitsbedrijf stad Gent
Verkeerstechnische taken

Groendreef - Willemotlaan fietsstraat

Dossiernummer P-204420			
DATUM	SCHAAL	PLAN	P FORMAAT
7/04/2021	1/250	28/28	A3

(adjunct-) algemeen directeur

voorzitter

2021_CVB_04530 - Nieuw aanvullend reglement van de politie op het wegverkeer - gemeenteweg - Trekweg - nieuwe verkeersmaatregel(en)