



---

**2021\_CVB\_04535 Nieuw aanvullend reglement van de politie op het wegverkeer - gemeenteweg - Gérard Willemotlaan - nieuwe verkeersmaatregel(en) - Goedkeuring**

**Beslissing:** Goedgekeurd in besloten vergadering van 15 april 2021

**Zijn aanwezig bij de beslissing van dit punt:**

de heer Mathias De Clercq, burgemeester-voorzitter  
de heer Filip Watteeuw, schepenen; mevrouw Sofie Bracke, schepenen; mevrouw Elke Decruynaere, schepenen; mevrouw Astrid De Bruycker, schepenen; mevrouw Tine Heyse, schepenen; mevrouw Isabelle Heyndrickx, schepenen; mevrouw Annelies Storms, schepenen; de heer Bram Van Braeckvelt, schepenen; de heer Rudy Coddens, schepenen  
mevrouw Mieke Hullebroeck, algemeen directeur; de heer Luc Kupers, adjunct-algemeendirecteur; de heer Danny Van Campenhout, adjunct-algemeendirecteur

**Bevoegd:** Filip Watteeuw

**Betrokken:** Mathias De Clercq

**Juridisch kader**

**De volgende bepalingen zijn van toepassing inzake de bevoegdheid:**

- De Nieuwe Gemeentewet 24 juni 1988, artikel 119;
- Het Decreet over het lokaal bestuur van 22 december 2017, artikel 41, 2°;
- Het Decreet van 16 mei 2008 betreffende de aanvullende reglementen op het wegverkeer en de plaatsing en bekostiging van verkeerstekens, artikel 4, § 1, 2de lid en artikel 5, § 1, 2de lid.
- Het gemeenteraadsbesluit van 14 december 2015, houdende de delegatie van de vaststellingsbevoegdheid inzake gemeentelijke aanvullende reglementen op het wegverkeer.

**De beslissing wordt genomen op grond van:**

- Wet betreffende de politie over het wegverkeer, gecoördineerd bij Koninklijk Besluit van 16 maart 1968;
- Decreet van 16 mei 2008 betreffende de aanvullende reglementen op het wegverkeer en de plaatsing en bekostiging van de verkeerstekens;
- Koninklijk Besluit van 1 december 1975 houdende algemeen reglement op de politie van het wegverkeer en van het gebruik van de openbare weg;
- Ministerieel Besluit van 11 oktober 1976 waarbij de minimumafmetingen en de bijzondere plaatsingsvoorwaarden van de verkeerstekens worden bepaald;
- Uitvoeringsbesluit van 23 januari 2009 betreffende de aanvullende reglementen op het wegverkeer en de plaatsing en bekostiging van de verkeerstekens;
- Omzendbrief MOB/2009/1 van 3 april 2009;

- Het reglement houdende de voorwaarden tot het toekennen van parkeerplaatsen voor personen met een handicap, goedgekeurd in de gemeenteraad van 25 april 2016.

## **Motivering**

De nieuwe maatregelen die bij dit besluit worden getroffen, zijn een aanvulling op het signalisatieplan dat eerder werd goedgekeurd op het college van 4 maart 2021 en waarmee de definitieve invoering van de fietsstraat op de as Groendreef – G. Willemotlaan werd bevestigd. Bij dit besluit worden volgende bijkomende maatregelen genomen: De vergunde inritten in de fietsstraat worden afgebakend met parkeerhaken en/of verdrijvingsvlakken om enerzijds foutparkeren tegen te gaan en anderzijds om voldoende zichtbaarheid op de fietsstraat te voorzien.

Bij collegebesluit van 4 maart 2021 werd als nieuwe maatregelen getroffen, de inrichting van de Groendreef – Gérard Willemotlaan als definitieve fietsstraat. Ook wordt een circulatiewijziging ingevoerd, nl. het invoeren van enkelrichtingsverkeer voor gemotoriseerd verkeer in de Groendreef tussen de Kempstraat en de Linnenstraat en het invoeren van een verkeersfilter ter hoogte van de kruising met het Westerringspoor. Deze circulatiewijzigingen zijn noodzakelijk om het doorgaand (zwaar) gemotoriseerd verkeer te weren om zo het goed en veilig functioneren van de fietsstraat te garanderen en om fietsers en voetgangers de nodige ruimte te geven.

De as Groendreef – Gérard Willemotlaan is opgenomen in het stadsregionaal fietsrouten netwerk als stadsregionale verbinding/fietssnelweg (noordelijk gedeelte) en als primaire stedelijke fietsroute (zuidelijk gedeelte). Met deze maatregelen wordt het belang van deze as voor het stadsregionaal fietsrouten netwerk dan ook extra in de verf gezet en krijgen zowel fietsers als voetgangers meer ruimte in de straat. De maatregelen die bij dit besluit worden getroffen zullen later nog worden gevolgd door extra maatregelen om de fietsstraat voor alle weggebruikers en bewoners zo veilig en comfortabel mogelijk in te richten. De maatregelen zijn geïnspireerd op de bevindingen uit de bevraging die werd georganiseerd tussen vrijdag 11 december en zondag 3 januari bij passanten en buurtbewoners.

Bij collegebesluit van 16 april 2020 werd als nieuwe maatregel getroffen, het verwijderen van de parkeerplaats voor personen met een handicap ter hoogte van huisnummer 32 wegens overlijden van de houder van de parkeerkaart voor personen met een handicap.

Bij collegebesluit van 5 maart 2020 werd de snelheidsremmer verwijderd ter hoogte van het kruispunt met de Flanelstraat.

Bij collegebesluit van 14 november 2019 werd een parkeerplaats voor personen met een handicap ingericht ter hoogte van huisnummer 32 vermits de aanvrager voldoet aan de gestelde voorwaarden volgens het Reglement houdende de voorwaarden tot het toekennen van parkeerplaatsen voor personen met een handicap goedgekeurd in de gemeenteraad van 25 april 2016.

Bij collegebesluit van 28 februari 2019 werd de parkeerplaats voor personen met een handicap ter hoogte van huisnummer 32 verwijderd wegens overlijden van de houder van de parkeerkaart voor personen met een handicap.

Bij collegebesluit van 9 april 2018 werden twee parkeerhaken voorzien ter hoogte van huisnummer 42 om de toegang tot de inrij van de eigendom te vrijwaren.

Bij collegebesluit van 25 januari 2018 werd een een snelheidsremmer voorzien ter hoogte van het kruispunt met de Flanelstraat.

Bij collegebesluit van 21 september 2017 werd een parkeerhaak en een verdrijvingsvlak voorzien ter hoogte van huisnummer 68 om de toegang tot de inrij van de eigendom te vrijwaren

Bij collegebesluit van 28 april 2016 werd de bestaande toestand geregulariseerd en werden er geen nieuwe verkeersmaatregelen ingevoerd.

### **Bijgevoegde bijlage(n):**

- Aanvullend Reglement Gerard Willemotlaan Dossier P-204020 deel van de beslissing (deel van de beslissing)
- Signalisatieplan Cluster Groendreef Dossier P-204420 (deel van de beslissing)
- Historiek Cluster Groendreef Dossier P-204420 (deel van de beslissing)

### **Beslissing**

#### **Beslist het volgende:**

#### **Artikel 1:**

Heft op het aanvullend reglement van de politie op het wegverkeer betreffende de gemeenteweg Gérard Willemotlaan, goedgekeurd in zitting van 4 maart 2021, van zodra het nieuwe reglement in werking treedt.

#### **Artikel 2:**

Keurt goed het bijgevoegd aanvullend reglement van de politie op het wegverkeer betreffende de gemeenteweg Gérard Willemotlaan.



## Aanvullend reglement van de politie op het wegverkeer - gemeenteweg – Gérard Willemotlaan

Goedgekeurd in het College van Burgemeester en Schepenen van

Bekendgemaakt op

Geldig vanaf

Referentienummer

### Reglement

**Artikel 1.** Op de Gérard Willemotlaan ter hoogte van de kruispunten met de aanliggende wegen en dit tussen het kruispunt met de Brugsesteenweg enerzijds, en met de Weefselstraat anderzijds (deze kruispunten inbegrepen), geldt:

de bestuurders hebben voorrang.

Dit wordt gesignaleerd door:

- verkeersborden B15

**Artikel 2.** Op de Gérard Willemotlaan ter hoogte van het kruispunt met de Marcus van Vaernewijckstraat geldt:

het is verboden rechts af te slaan;

de maatregel geldt niet voor fietsers en bestuurders van tweewielige bromfietsen klasse A en speed pedelecs

.

Dit wordt gesignaleerd door:

- verkeersborden C31b

- de verkeersborden worden aangevuld met onderborden M12

**Artikel 3.** Op de Gérard Willemotlaan van kruispunt Brugsesteenweg tot kruispunt Weefselstraat, aan de Noordelijke zijde van de weg geldt:

voetgangers zijn verplicht de voorbehouden weg te volgen.

Dit wordt gesignaleerd door:

- verkeersborden D11

**Artikel 4.** Op de Gérard Willemotlaan van het kruispunt met de Weefselstraat tot het kruispunt met de Brugsesteenweg aan de noordelijke zijde van de weg geldt:

het parkeren is verboden;

het einde van de parkeerreglementering wordt aangeduid;

het begin van de parkeerreglementering wordt aangeduid;  
de parkeerreglementering geldt over een afstand van meer dan 300 meter.

Dit wordt gesignaleerd door:

- verkeersborden E1
- de verkeersborden worden aangevuld met x-borden Xb, Xa, Xd

**Artikel 5.** Op de Gérard Willemotlaan van kruispunt met de Brugsesteenweg en Trekweg tot kruispunt Weefselstraat en Groendreef in beide richtingen geldt:

de fietsstraat wordt afgebakend. Het begin van de fietsstraat wordt aangeduid ;  
ook het einde van de fietsstraat wordt aangeduid.

Dit wordt gesignaleerd door:

- verkeersborden F111
- verkeersborden F113

**Artikel 6.** Op de Gérard Willemotlaan ter hoogte van huisnummer 7,8,10,11,68,91,114 geldt:  
bestuurders mogen niet rijden, stilstaan of parkeren op de markeringen.

Dit wordt gesignaleerd door:

- wegmarkeringen overeenkomstig art.77.4 van de wegcode

**Artikel 7.** Op de Gérard Willemotlaan van kruispunt met de Weefselstraat tot kruispunt met de Brugsesteenweg geldt:

voertuigen moeten parkeren binnen de afgebakende plaatsen.

Dit wordt gesignaleerd door:

- wegmarkeringen overeenkomstig art.77.5 van de wegcode

**Artikel 8.** Op de Gérard Willemotlaan ter hoogte van het kruispunt met de Weefselstraat;  
op de Gérard Willemotlaan ter hoogte van het kruispunt met de Spellewerkstraat;  
op de Gérard Willemotlaan ter hoogte van het kruispunt met de Marcus van Vaemewijckstraat;  
op de Gérard Willemotlaan ter hoogte van het kruispunt met de Brugsesteenweg  
geldt:

de bestuurders moeten het verkeersplateau dubbel voorzichtig en met matige  
snelheid naderen, zodat zij erover rijden met een snelheid die niet meer bedraagt dan  
30 km per uur.

Dit wordt gesignaleerd door:

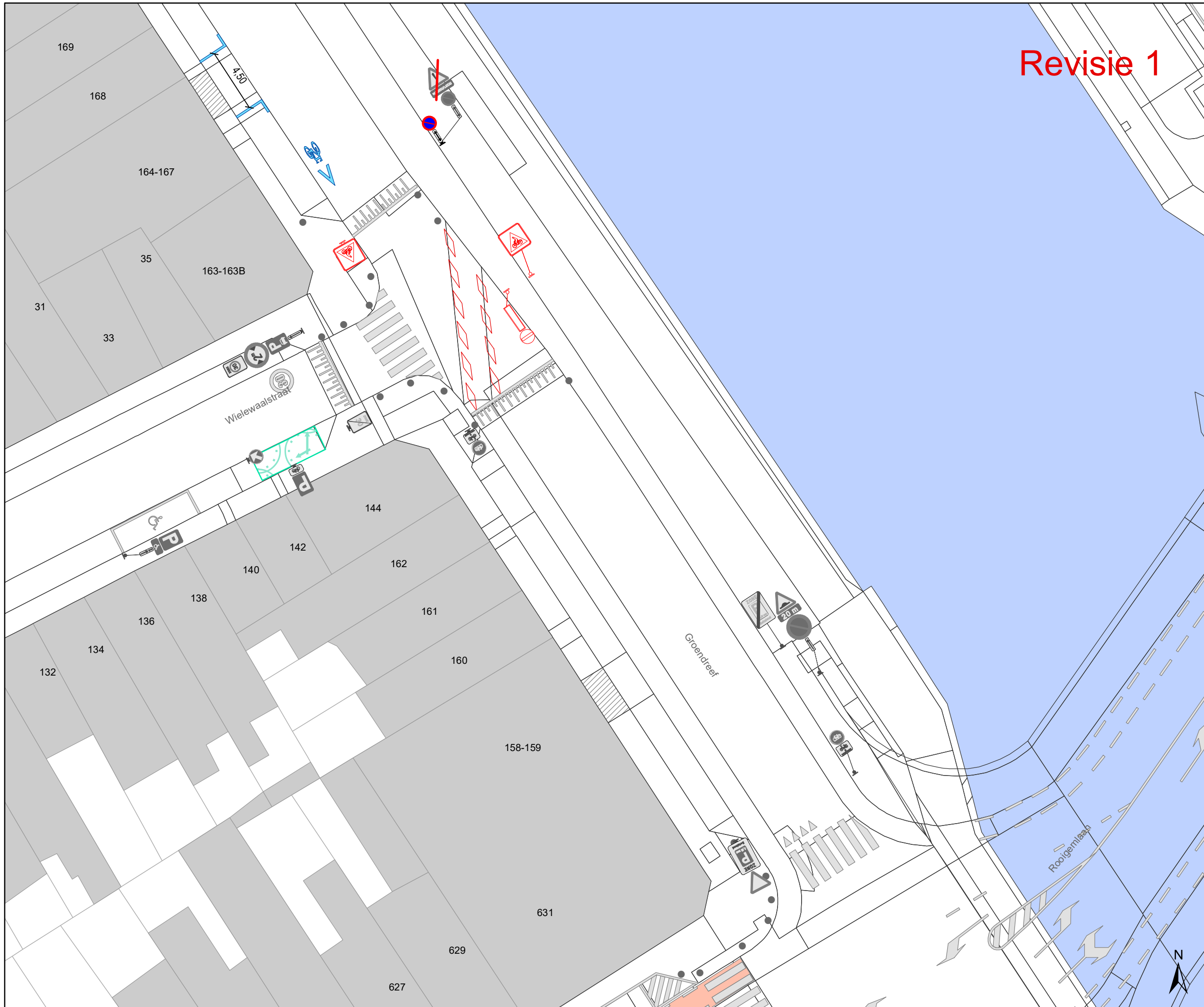
- een plateau
-

---

(einde reglement)




# Revisie 1

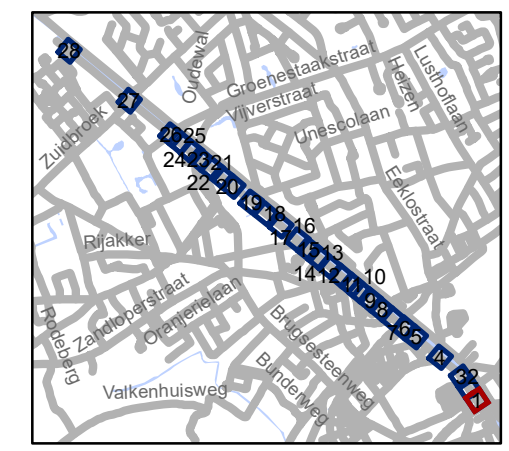


- ### Legende
- Bestaande verkeersborden
  - Geplande verkeersborden
  - Te verwijderen verkeersborden
  - Bestaande wegmarkeringen
  - Geplande wegmarkeringen
  - Te verwijderen wegmarkeringen

- ### Straatmeubilair
- Gepland paaltje
  - Bestaand paaltjes
  - Andrieskruis 20cm van de boordsteen
  - evenwijdig met de fietsstraat
  - tegenover het midden van de tegenovergestelde straat



- ### Overige
- Ander gepland dossier
  - Bestaande fietsenstalling



**gent:** Mobiliteitsbedrijf stad Gent  
Verkeerstechnische taken

## Groendreef - Willemotlaan fietsstraat

Dossiernummer P-204420

DATUM	SCHAAL	PLAN	P FORMAAT
7/04/2021	1/250	1/28	A3

Revisie 1




**Legende**

- Bestaande verkeersborden
- Geplande verkeersborden
- Te verwijderen verkeersborden
- Bestaande wegmarkeringen
- Geplande wegmarkeringen
- Te verwijderen wegmarkeringen

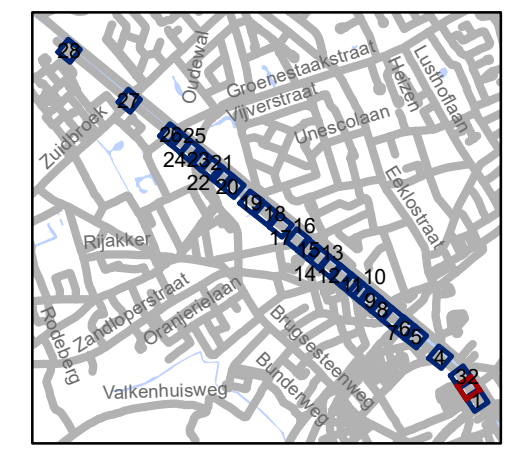
**Straatmeubilair**

- Gepland paaltje
- Bestaand paaltjes
- Andrieskruis 20cm van de boordsteen
- evenwijdig met de fietsstraat
- tegenover het midden van de tegenovergestelde straat



**Overige**

- Ander gepland dossier
- Bestaande fietsenstalling



**gent:** Mobiliteitsbedrijf stad Gent  
Verkeerstechnische taken







**Groendreef - Willemotlaan  
fietsstraat**

Dossiernummer P-204420


DATUM	SCHAAL	PLAN	P FORMAAT
7/04/2021	1/250	2/28	A3


Revisie 1

**Legende**



-  Bestaande verkeersborden
-  Geplande verkeersborden
-  Te verwijderen verkeersborden
-  Bestaande wegmarkeringen
-  Geplande wegmarkeringen
-  Te verwijderen wegmarkeringen

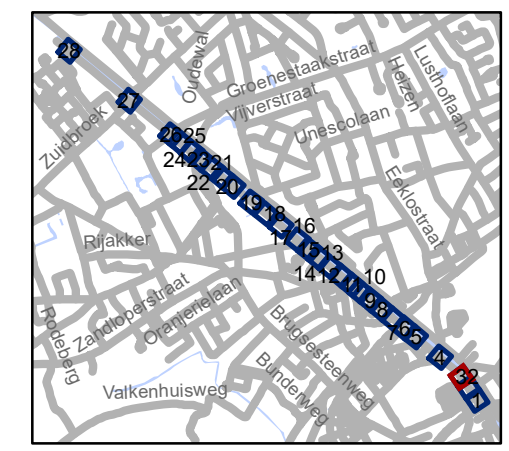
**Straatmeubilair**

-  Gepland paaltje
-  Bestaand paaltjes
-  - Andrieskruis 20cm van de boordsteen
- evenwijdig met de fietsstraat
- tegenover het midden van de tegenovergestelde straat



**Overige**

-  Ander gepland dossier
-  Bestaande fietsenstalling

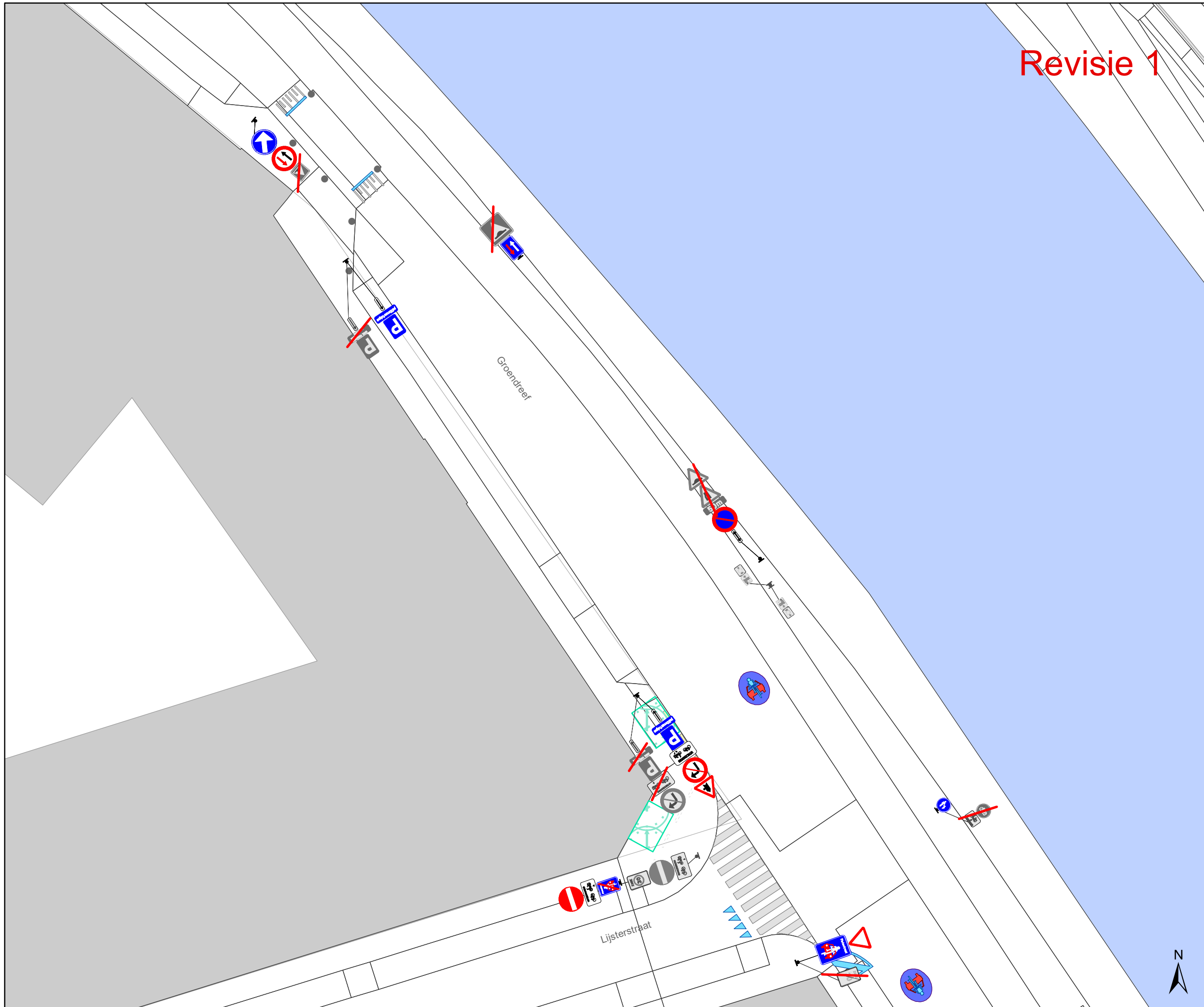


**gent:** Mobiliteitsbedrijf stad Gent  
Verkeerstechnische taken

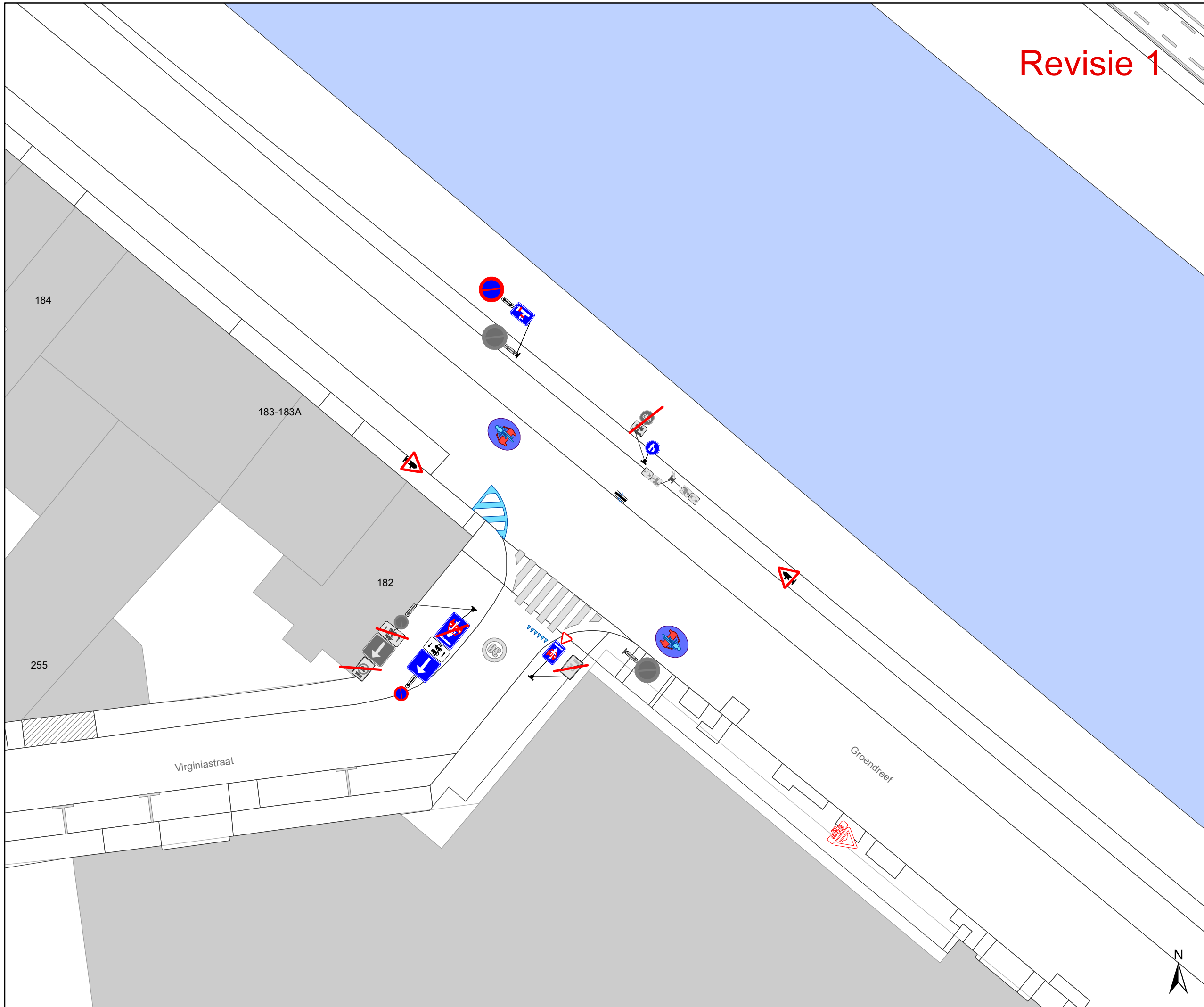
**Groendreef - Willemotlaan  
fietsstraat**

Dossiernummer P-204420






DATUM	SCHAAL	PLAN	P FORMAAT
7/04/2021	1/250	3/28	A3




# Revisie 1




## Legende



-  Bestaande verkeersborden
-  Geplande verkeersborden
-  Te verwijderen verkeersborden
-  Bestaande wegmarkeringen
-  Geplande wegmarkeringen
-  Te verwijderen wegmarkeringen

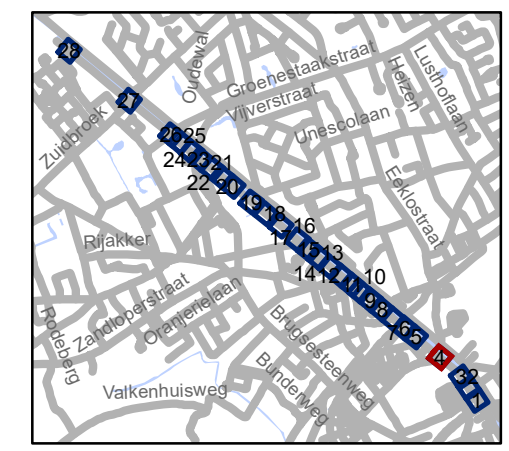
## Straatmeubilair

-  Gepland paaltje
-  Bestaand paaltjes
-  - Andrieskruis 20cm van de boordsteen
- evenwijdig met de fietsstraat
- tegenover het midden van de tegenovergestelde straat



## Overige

-  Ander gepland dossier
-  Bestaande fietsenstalling

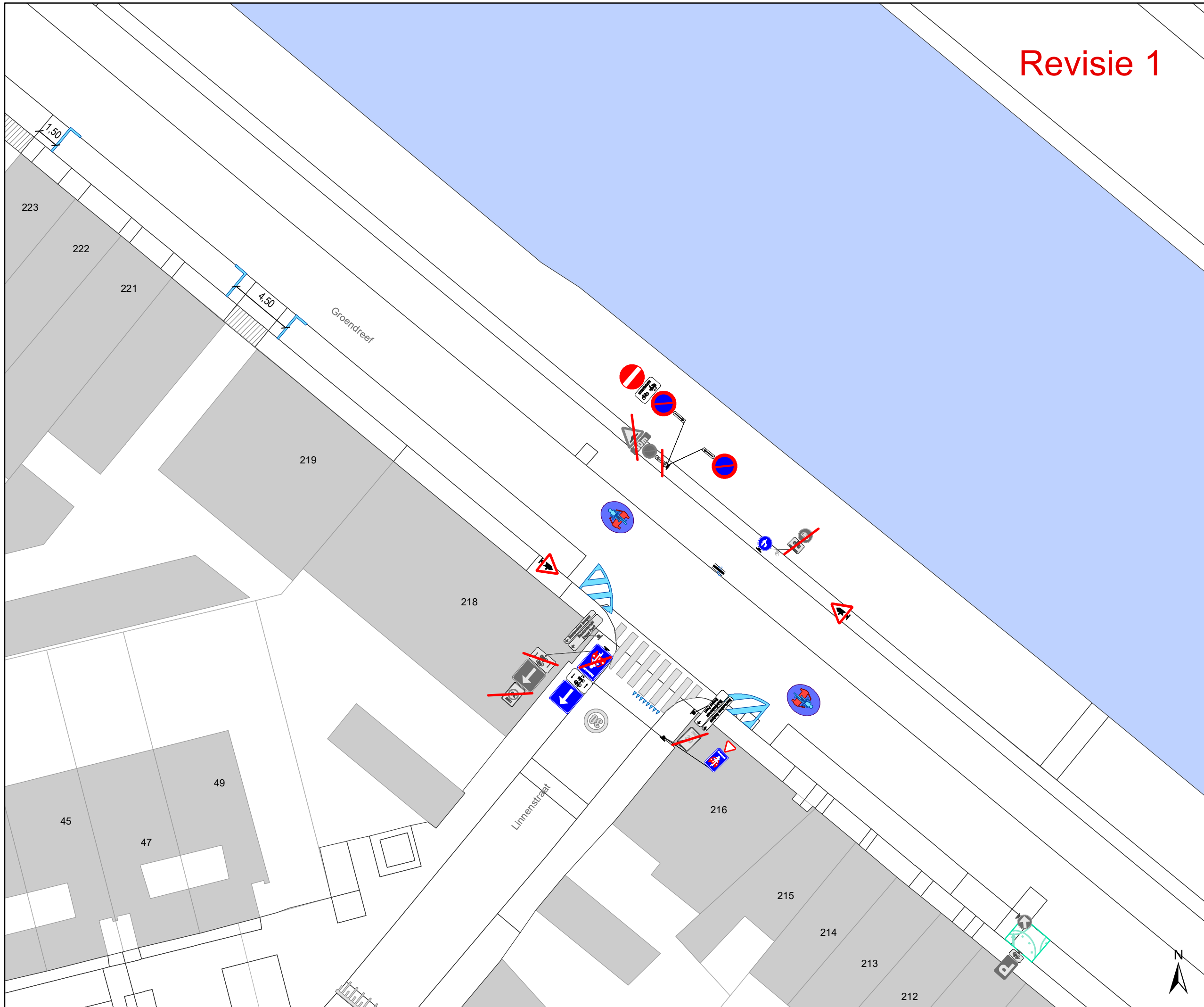


**gent:** Mobiliteitsbedrijf stad Gent  
Verkeerstechnische taken

## Groendreef - Willemotlaan fietsstraat

Dosiernummer P-204420			
DATUM	SCHAAL	PLAN	P FORMAAT
7/04/2021	1/250	4/28	A3

# Revisie 1




## Legende

- Bestaande verkeersborden
- Geplande verkeersborden
- Te verwijderen verkeersborden
- Bestaande wegmarkeringen
- Geplande wegmarkeringen
- Te verwijderen wegmarkeringen

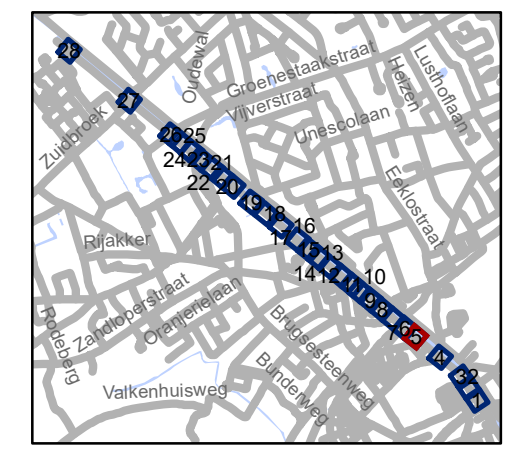
## Straatmeubilair

- Gepland paaltje
- Bestaand paaltjes
- Andrieskruis 20cm van de boordsteen
- evenwijdig met de fietsstraat
- tegenover het midden van de tegenovergestelde straat



## Overige

- Ander gepland dossier
- Bestaande fietsenstalling

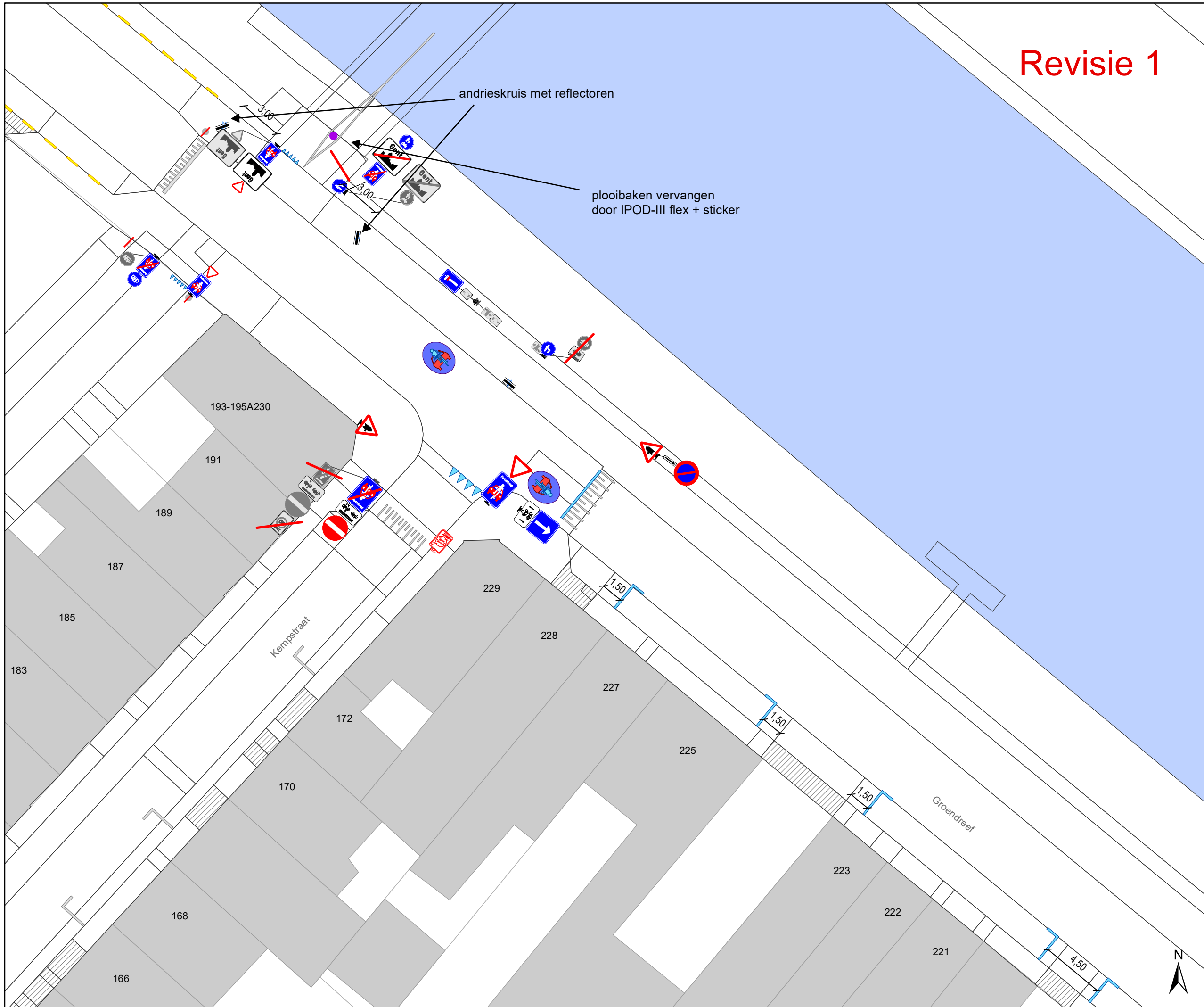


**gent:** Mobiliteitsbedrijf stad Gent  
Verkeerstechnische taken

## Groendreef - Willemotlaan fietsstraat

Dossiernummer P-204420			
DATUM	SCHAAL	PLAN	P FORMAAT
7/04/2021	1/250	5/28	A3

# Revisie 1




## Legende

- Bestaande verkeersborden
- Geplande verkeersborden
- Te verwijderen verkeersborden
- Bestaande wegmarkeringen
- Geplande wegmarkeringen
- Te verwijderen wegmarkeringen

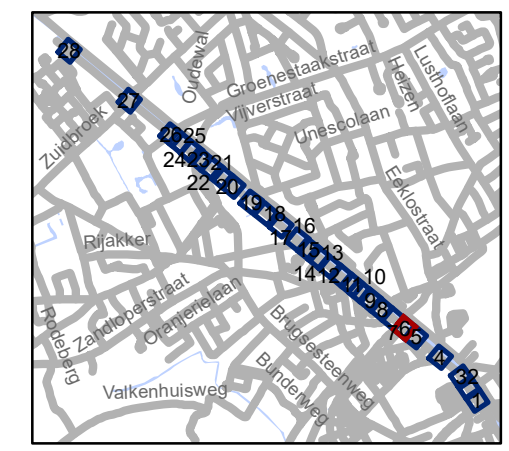
## Straatmeubilair

- Gepland paaltje
- Bestaand paaltjes
- Andrieskruis 20cm van de boordsteen
- evenwijdig met de fietsstraat
- tegenover het midden van de tegenovergestelde straat



## Overige

- Ander gepland dossier
- Bestaande fietsenstalling

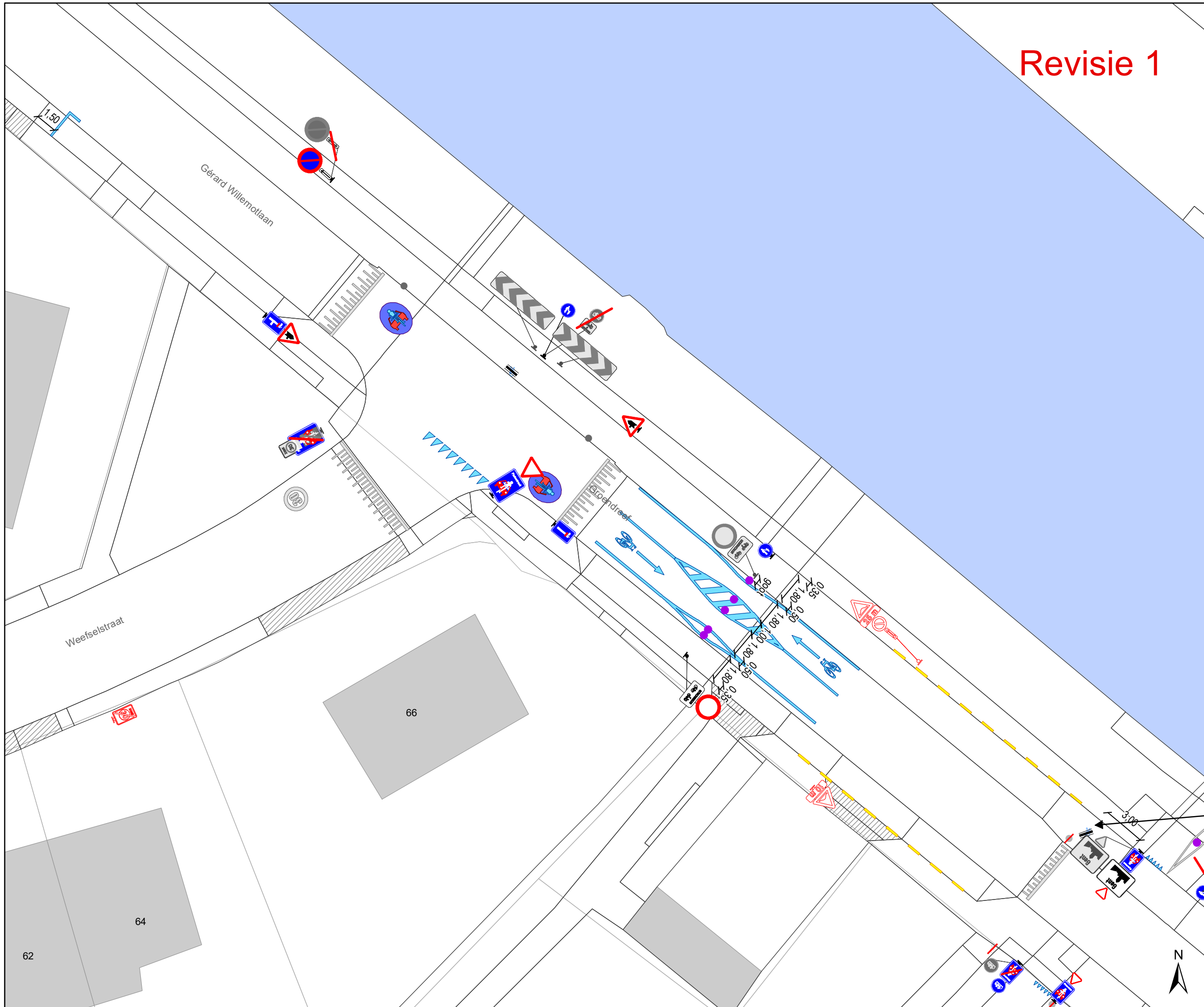


**gent:** Mobiliteitsbedrijf stad Gent  
Verkeerstechnische taken

## Groendreef - Willemotlaan fietsstraat

Dossiernummer P-204420			
DATUM	SCHAAL	PLAN	P FORMAAT
7/04/2021	1/250	6/28	A3

# Revisie 1




## Legende

- Bestaande verkeersborden
- Geplande verkeersborden
- Te verwijderen verkeersborden

- Bestaande wegmarkeringen
- Geplande wegmarkeringen
- Te verwijderen wegmarkeringen

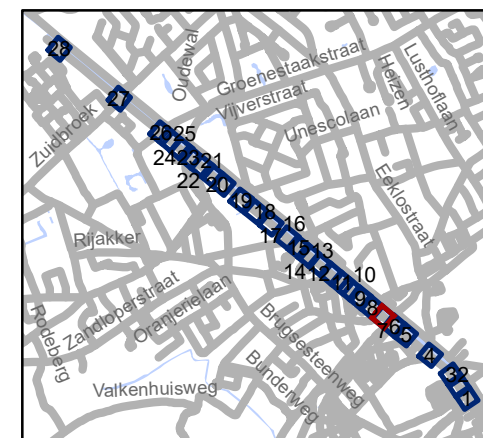
## Straatmeubilair

- Gepland paaltje
- Bestaand paaltjes
- Andrieskruis 20cm van de boordsteen
- evenwijdig met de fietsstraat
- tegenover het midden van de tegenovergestelde straat



## Overige

- Ander gepland dossier
- Bestaande fietsenstalling



**gent:** Mobiliteitsbedrijf stad Gent  
Verkeerstechnische taken

## Groendreef - Willemotlaan fietsstraat

Dossiernummer P-204420


DATUM	SCHAAL	PLAN	P FORMAAT
7/04/2021	1/250	7/28	A3


# Revisie 1

## Legende



-  Bestaande verkeersborden
-  Geplande verkeersborden
-  Te verwijderen verkeersborden
-  Bestaande wegmarkeringen
-  Geplande wegmarkeringen
-  Te verwijderen wegmarkeringen

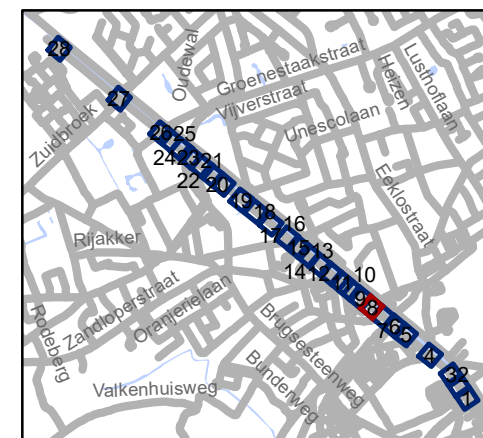
## Straatmeubilair

-  Gepland paaltje
-  Bestaand paaltjes
-  - Andrieskruis 20cm van de boordsteen
- evenwijdig met de fietsstraat
- tegenover het midden van de tegenovergestelde straat



## Overige

-  Ander gepland dossier
-  Bestaande fietsenstalling



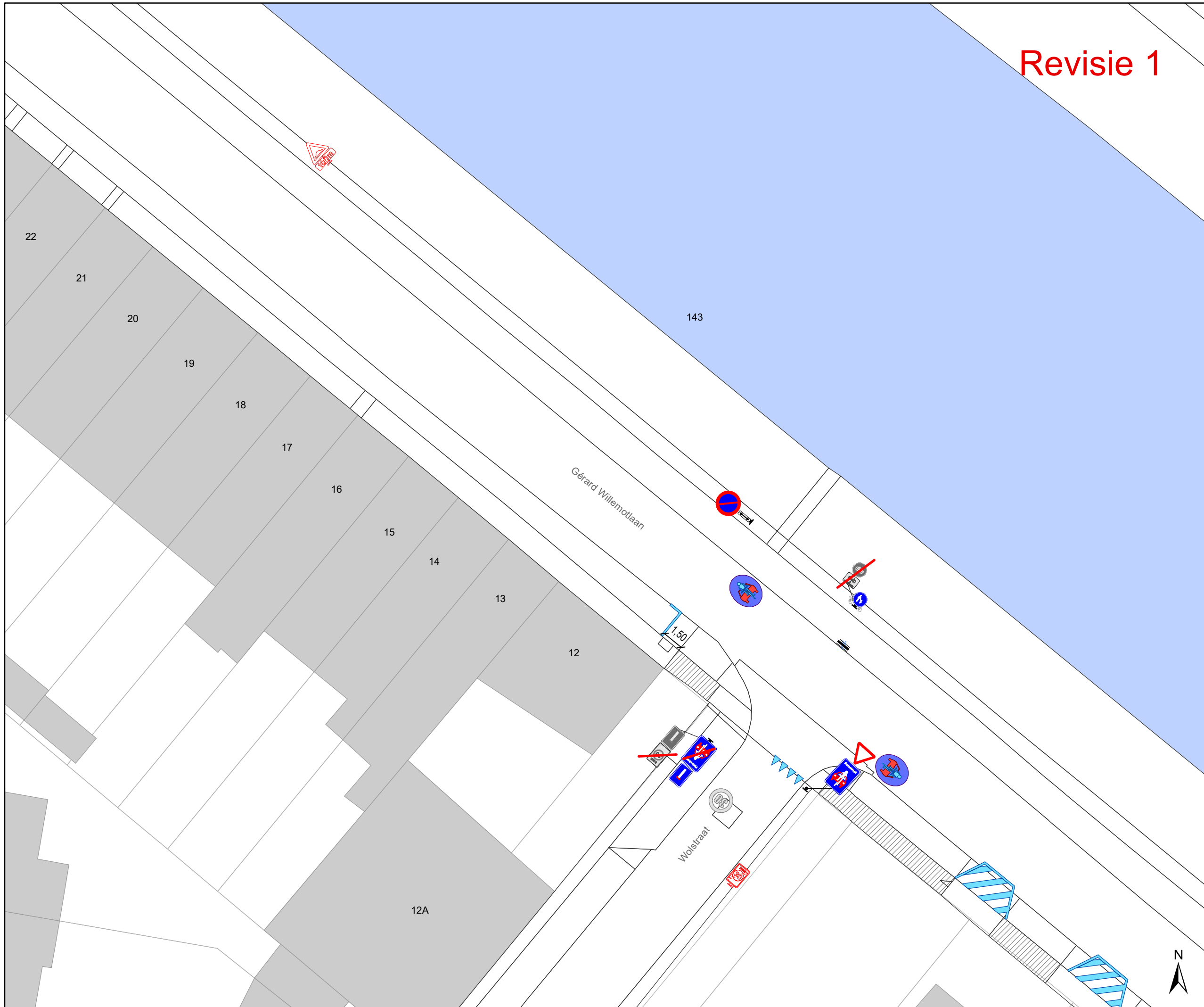
**gent:** Mobiliteitsbedrijf stad Gent  
Verkeerstechnische taken

## Groendreef - Willemotlaan fietsstraat

Dossiernummer P-204420

DATUM	SCHAAL	PLAN	P FORMAAT
7/04/2021	1/250	8/28	A3

# Revisie 1




## Legende

- Bestaande verkeersborden
- Geplande verkeersborden
- Te verwijderen verkeersborden

- Bestaande wegmarkeringen
- Geplande wegmarkeringen
- Te verwijderen wegmarkeringen

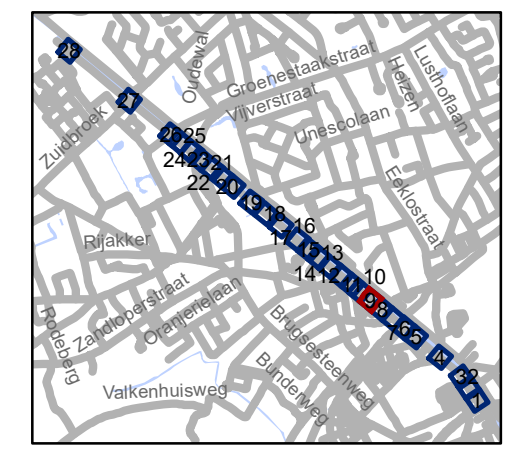
## Straatmeubilair

- Gepland paaltje
- Bestaand paaltjes
- Andrieskruis 20cm van de boordsteen  
- evenwijdig met de fietsstraat  
- tegenover het midden van de tegenovergestelde straat



## Overige

- Ander gepland dossier
- Bestaande fietsenstalling






**gent:** Mobiliteitsbedrijf stad Gent  
Verkeerstechnische taken




## Groendreef - Willemolaan fietsstraat

Dossiernummer P-204420			
DATUM	SCHAAL	PLAN	P FORMAAT
7/04/2021	1/250	9/28	A3


# Revisie 1


## Legende

-  Bestaande verkeersborden
-  Geplande verkeersborden
-  Te verwijderen verkeersborden



-  Bestaande wegmarkeringen
-  Geplande wegmarkeringen
-  Te verwijderen wegmarkeringen

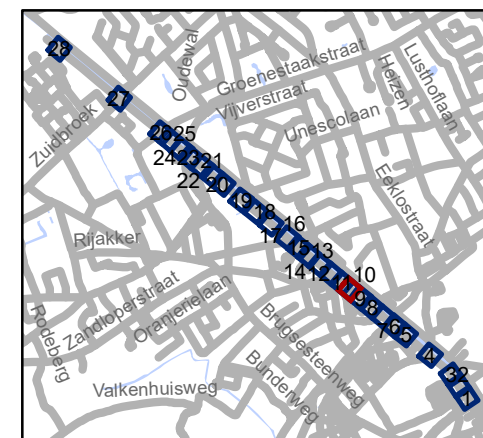
## Straatmeubilair

-  Gepland paaltje
-  Bestaand paaltjes
-  - Andrieskruis 20cm van de boordsteen  
- evenwijdig met de fietsstraat  
- tegenover het midden van de tegenovergestelde straat



## Overige

-  Ander gepland dossier
-  Bestaande fietsenstalling

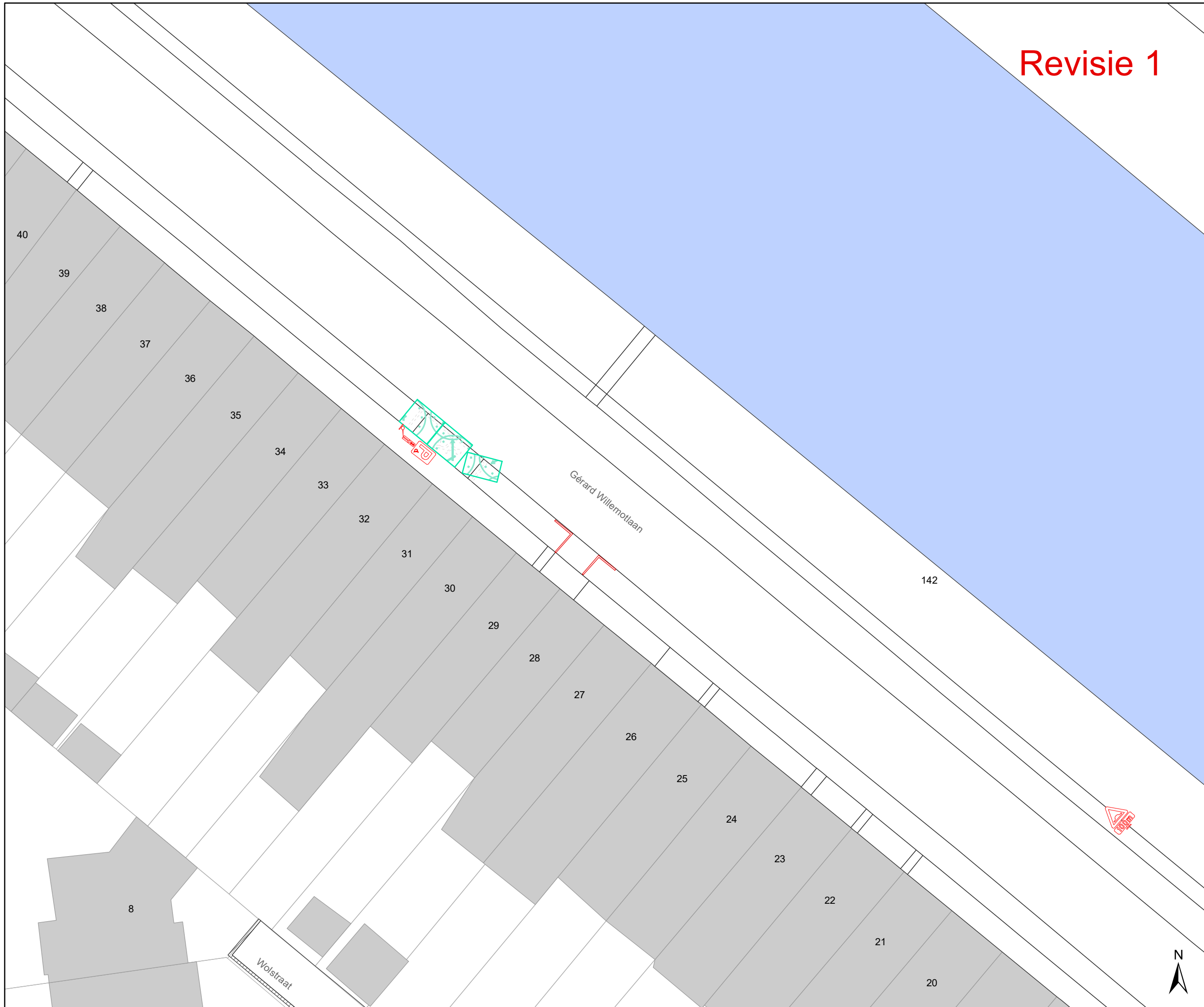


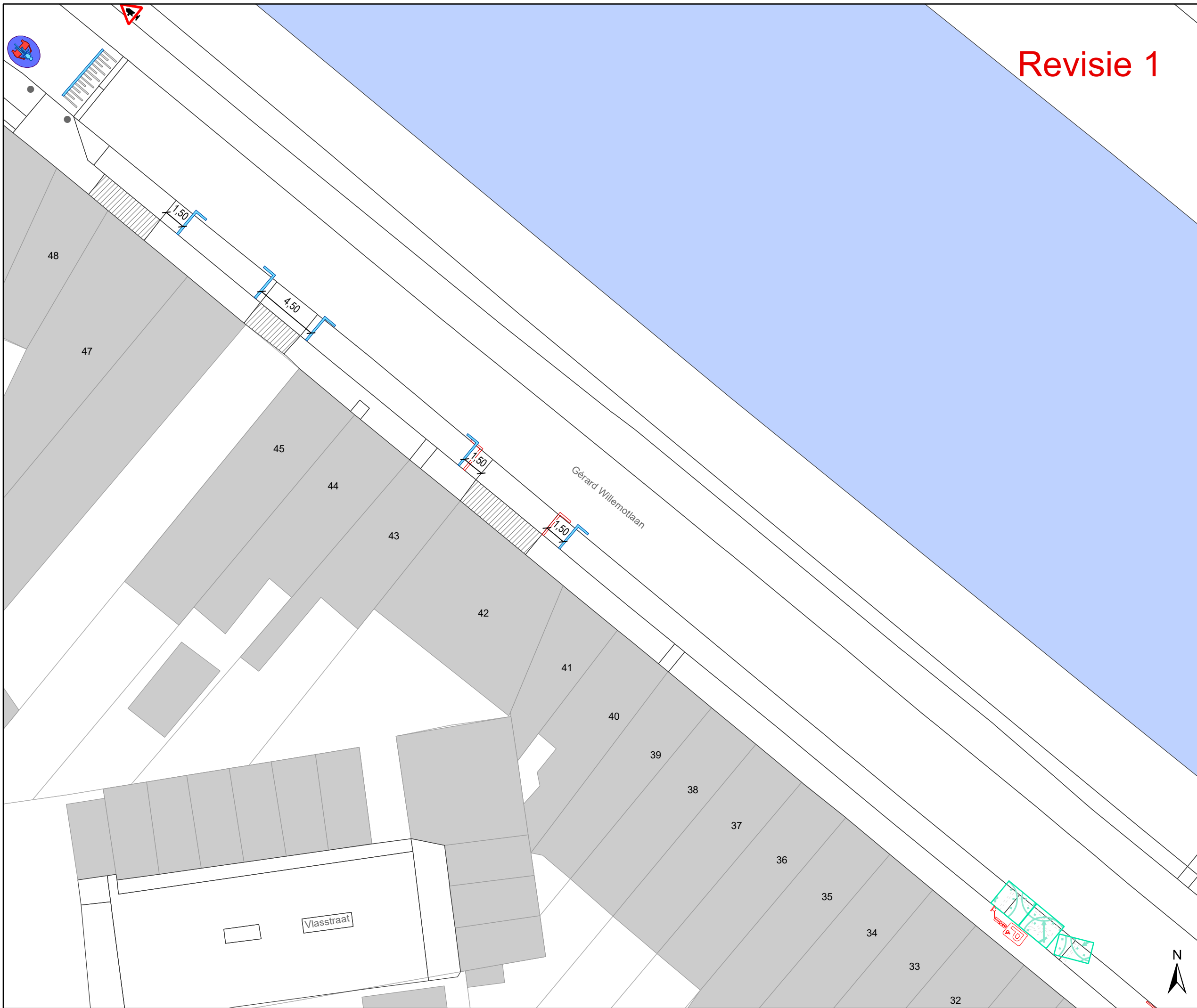
**gent:** Mobiliteitsbedrijf stad Gent  
Verkeerstechnische taken

### Groendreef - Willemotlaan fietsstraat

Dossiernummer P-204420

DATUM	SCHAAL	PLAN	P FORMAAT
7/04/2021	1/250	10/28	A3







Revisie 1

**Legende**



-  Bestaande verkeersborden
-  Geplande verkeersborden
-   Te verwijderen verkeersborden
-  Bestaande wegmarkeringen
-  Geplande wegmarkeringen
-  Te verwijderen wegmarkeringen

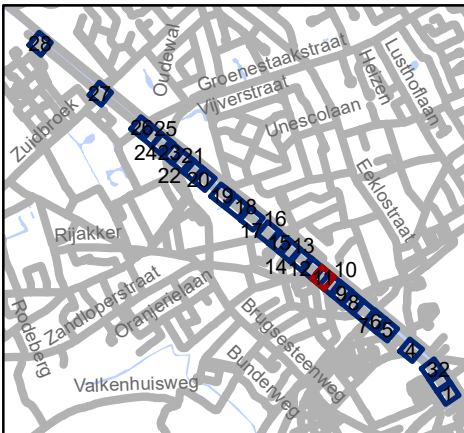
**Straatmeubilair**

-  Gepland paaltje
-  Bestaand paaltjes
-  - Andrieskruis 20cm van de boordsteen
- evenwijdig met de fietsstraat
- tegenover het midden van de tegenovergestelde straat



**Overige**

-  Ander gepland dossier
-  Bestaande fietsenstalling

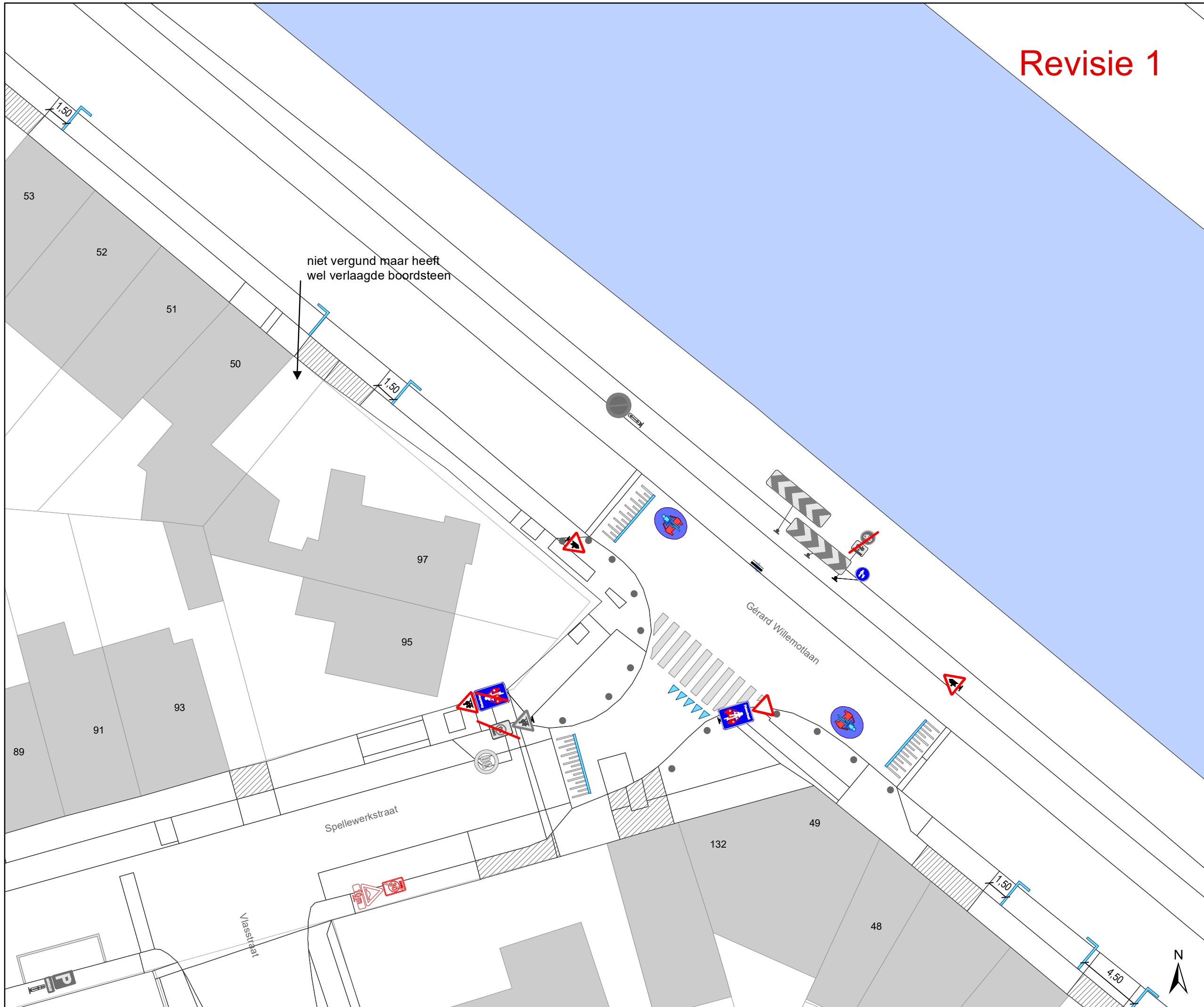


**gent:** Mobiliteitsbedrijf stad Gent  
Verkeerstechnische taken

**Groendreef - Willemotlaan  
fietsstraat**

Dossiernummer P-204420			
DATUM	SCHAAL	PLAN	P FORMAAT
7/04/2021	1/250	11/28	A3

# Revisie 1




## Legende

- Bestaande verkeersborden
- Geplande verkeersborden
- Te verwijderen verkeersborden

- Bestaande wegmarkeringen
- Geplande wegmarkeringen
- Te verwijderen wegmarkeringen

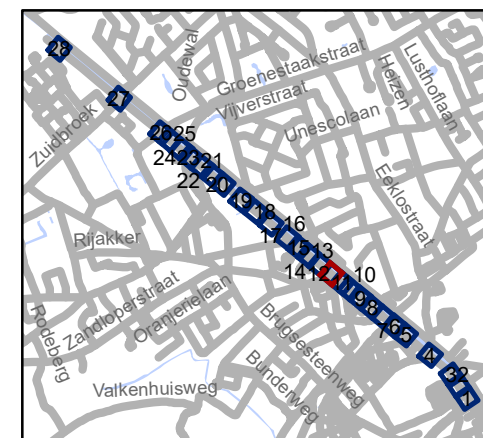
## Straatmeubilair

- Gepland paaltje
- Bestaand paaltjes
- Andrieskruis 20cm van de boordsteen
- evenwijdig met de fietsstraat
- tegenover het midden van de tegenovergestelde straat



## Overige

- Ander gepland dossier
- Bestaande fietsenstalling



**gent:** Mobiliteitsbedrijf stad Gent  
Verkeerstechnische taken







## Groendreef - Willemotlaan fietsstraat

Dossiernummer P-204420


DATUM	SCHAAL	PLAN	P FORMAAT
7/04/2021	1/250	12/28	A3


# Revisie 1

## Legende



-  Bestaande verkeersborden
-  Geplande verkeersborden
-  Te verwijderen verkeersborden
-  Bestaande wegmarkeringen
-  Geplande wegmarkeringen
-  Te verwijderen wegmarkeringen

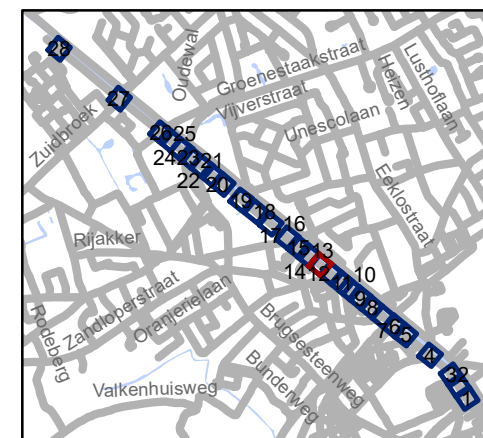
## Straatmeubilair

-  Gepland paaltje
-  Bestaand paaltjes
-  - Andrieskruis 20cm van de boordsteen
- evenwijdig met de fietsstraat
- tegenover het midden van de tegenovergestelde straat



## Overige

-  Ander gepland dossier
-  Bestaande fietsenstalling

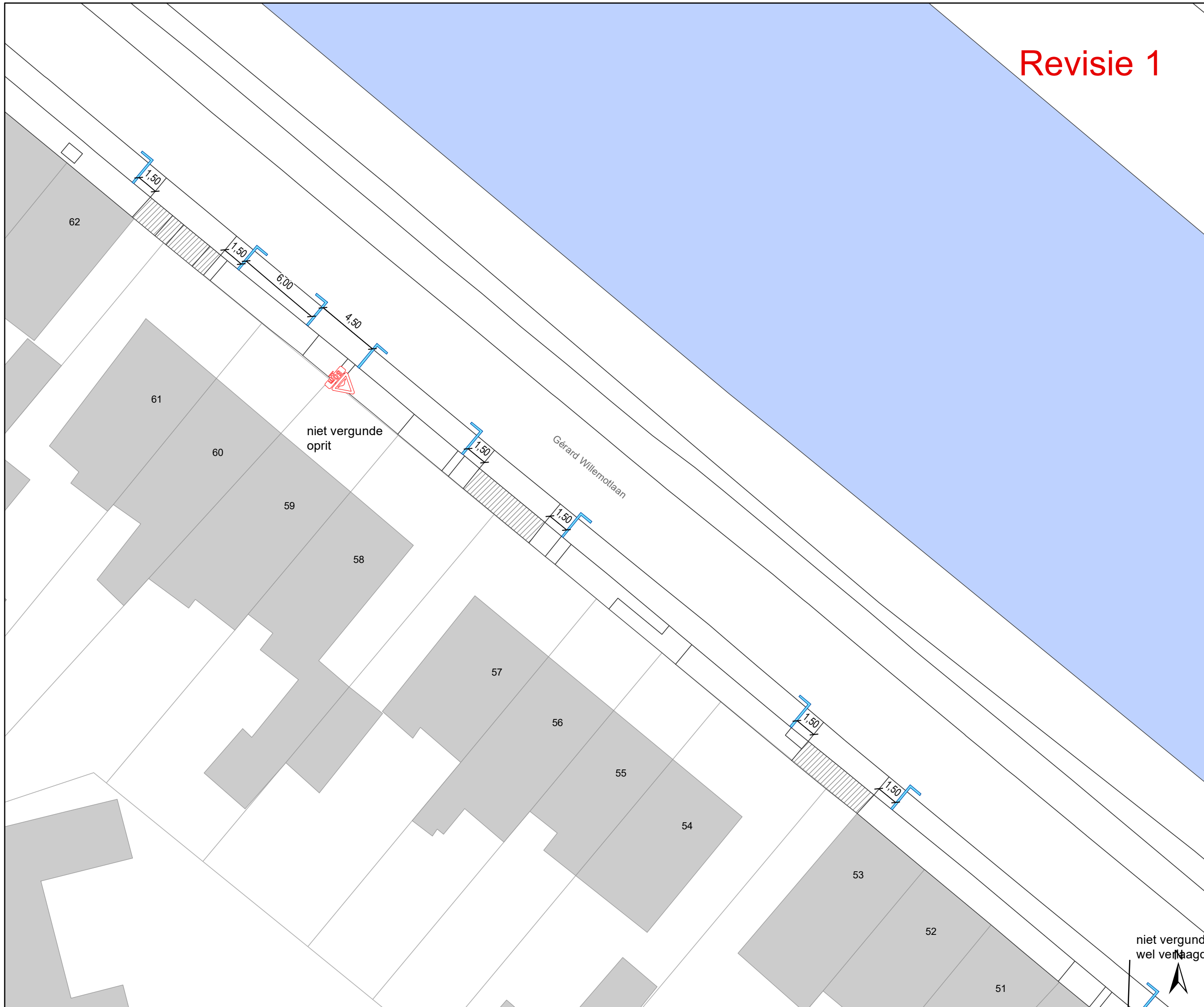


**gent:** Mobiliteitsbedrijf stad Gent  
Verkeerstechnische taken

## Groendreef - Willemotlaan fietsstraat




Dossiernummer P-204420




DATUM	SCHAAL	PLAN	P FORMAAT
7/04/2021	1/250	13/28	A3






# Revisie 1


## Legende

-  Bestaande verkeersborden
-  Geplande verkeersborden
-  Te verwijderen verkeersborden



-  Bestaande wegmarkeringen
-  Geplande wegmarkeringen
-  Te verwijderen wegmarkeringen

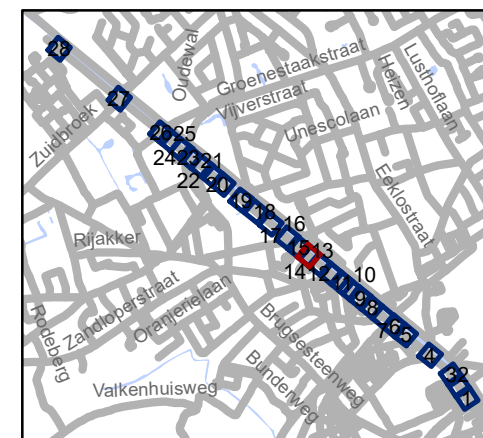
## Straatmeubilair

-  Gepland paaltje
-  Bestaand paaltjes
-  - Andrieskruis 20cm van de boordsteen
- evenwijdig met de fietsstraat
- tegenover het midden van de tegenovergestelde straat



## Overige

-  Ander gepland dossier
-  Bestaande fietsenstalling



**gent:** Mobiliteitsbedrijf stad Gent  
Verkeerstechnische taken

## Groendreef - Willemotlaan fietsstraat

Dossiernummer P-204420

DATUM	SCHAAL	PLAN	P FORMAAT
7/04/2021	1/250	14/28	A3

# Revisie 1


## Legende

- Bestaande verkeersborden
- Geplande verkeersborden
- Te verwijderen verkeersborden

- Bestaande wegmarkeringen
- Geplande wegmarkeringen
- Te verwijderen wegmarkeringen

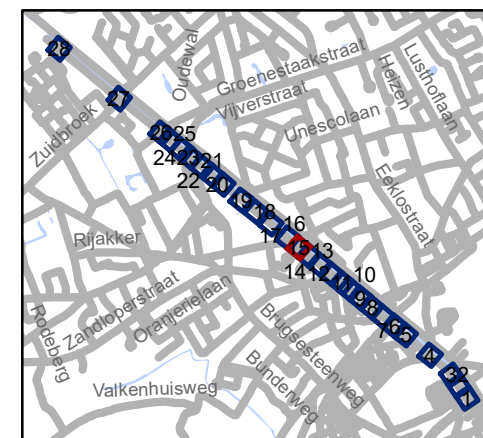
## Straatmeubilair

- Gepland paaltje
- Bestaand paaltjes
- Andrieskruis 20cm van de boordsteen
- evenwijdig met de fietsstraat
- tegenover het midden van de tegenovergestelde straat



## Overige

- Ander gepland dossier
- Bestaande fietsenstalling

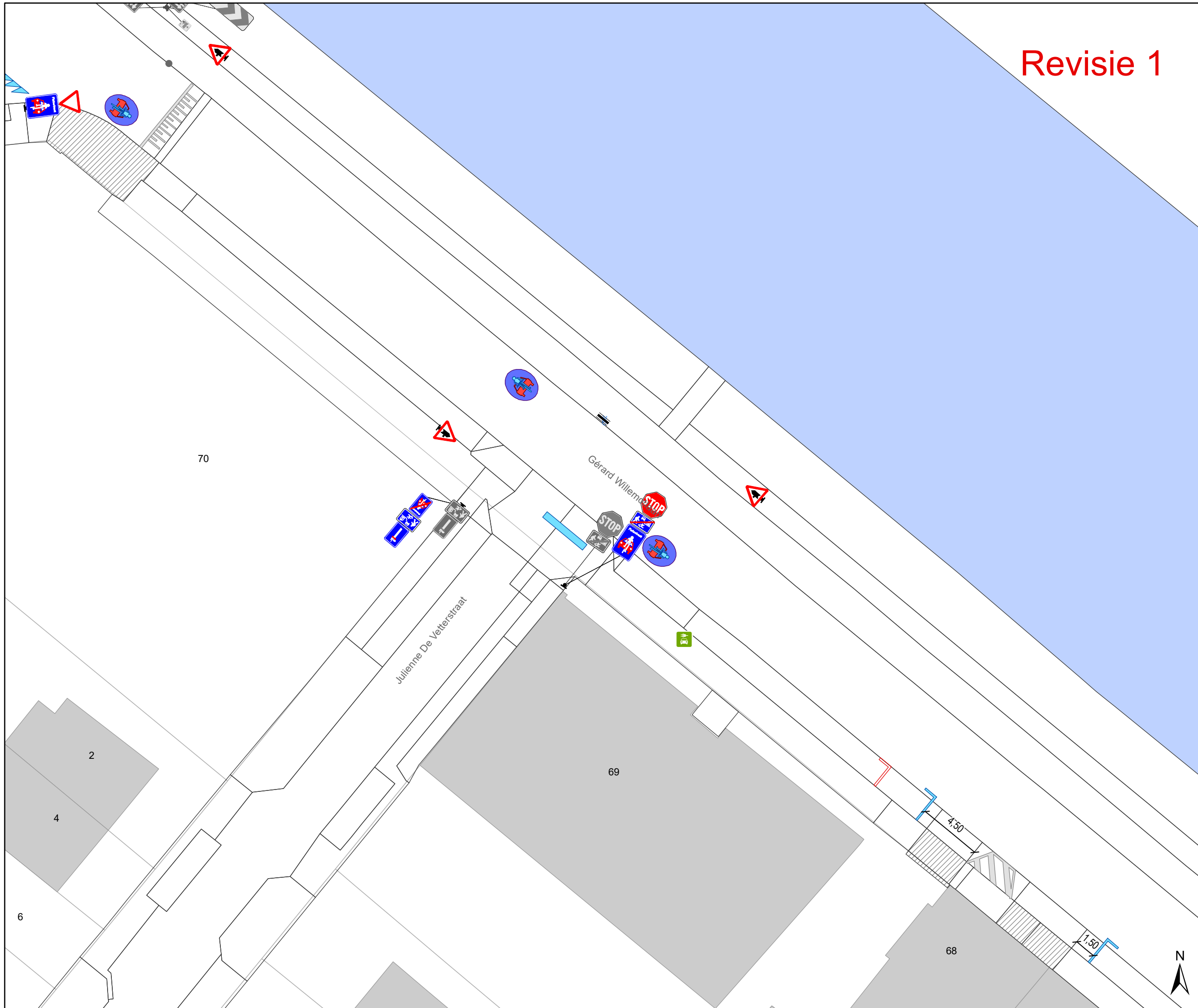


**gent:** Mobiliteitsbedrijf stad Gent  
Verkeerstechnische taken

## Groendreef - Willemotlaan fietsstraat






Dossiernummer P-204420

DATUM	SCHAAL	PLAN	P FORMAAT
7/04/2021	1/250	15/28	A3





# Revisie 1

## Legende



-  Bestaande verkeersborden
-  Geplande verkeersborden
-  Te verwijderen verkeersborden
-  Bestaande wegmarkeringen
-  Geplande wegmarkeringen
-  Te verwijderen wegmarkeringen

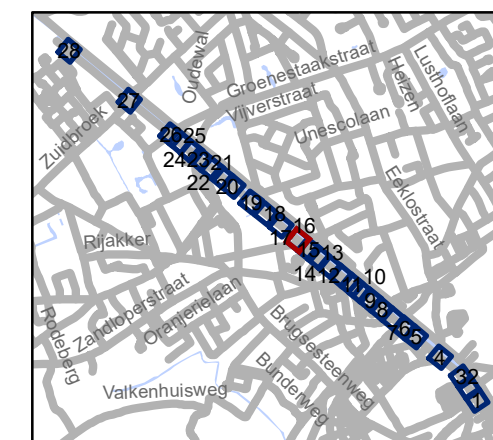
## Straatmeubilair

-  Gepland paaltje
-  Bestaand paaltjes
-  - Andrieskruis 20cm van de boordsteen
- evenwijdig met de fietsstraat
- tegenover het midden van de tegenovergestelde straat



## Overige

-  Ander gepland dossier
-  Bestaande fietsenstalling

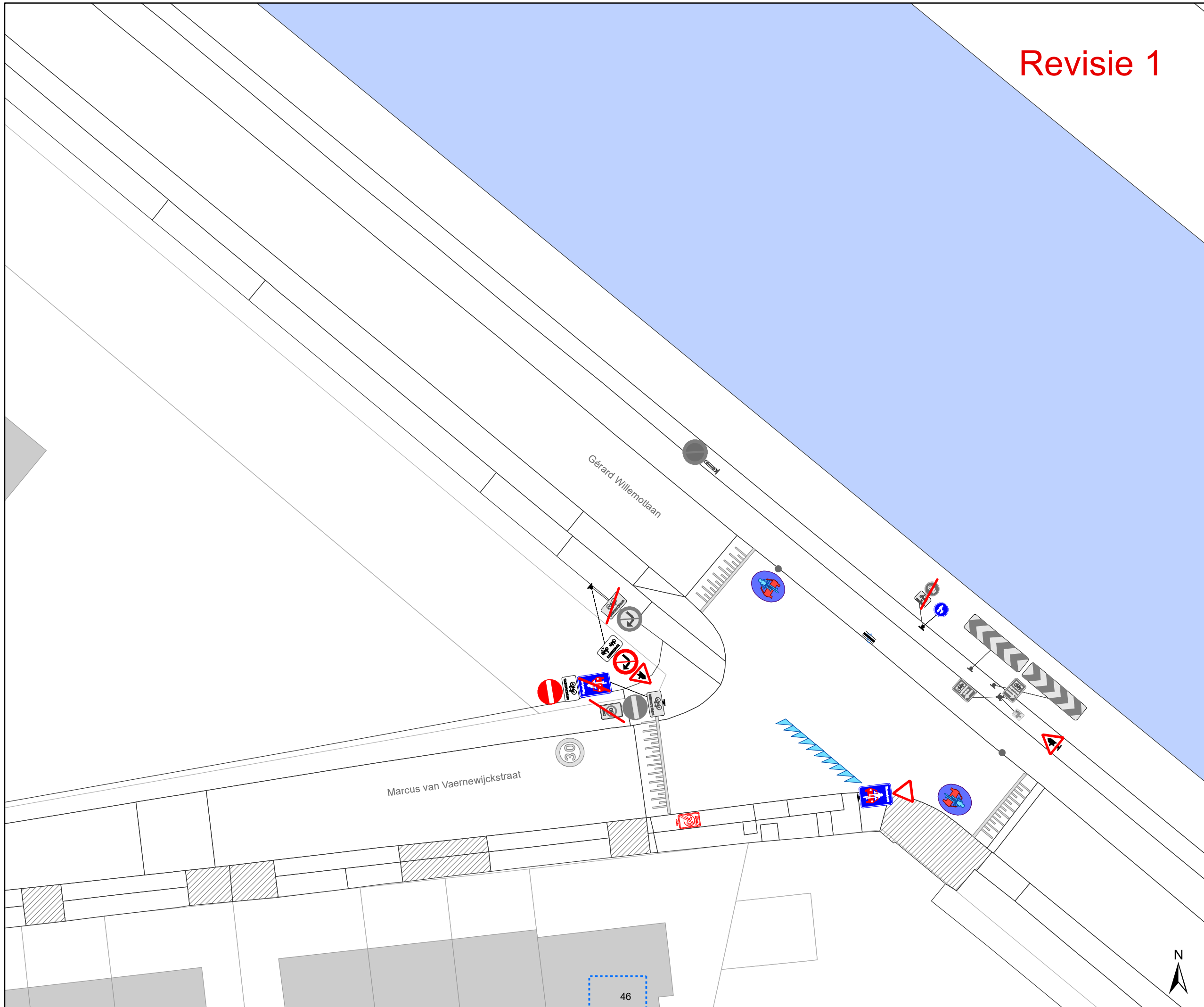


**gent:** Mobiliteitsbedrijf stad Gent  
Verkeerstechnische taken

## Groendreef - Willemotlaan fietsstraat






Dossiernummer P-204420

DATUM	SCHAAL	PLAN	P FORMAAT
7/04/2021	1/250	16/28	A3





# Revisie 1

## Legende



-  Bestaande verkeersborden
-  Geplande verkeersborden
-  Te verwijderen verkeersborden
-  Bestaande wegmarkeringen
-  Geplande wegmarkeringen
-  Te verwijderen wegmarkeringen

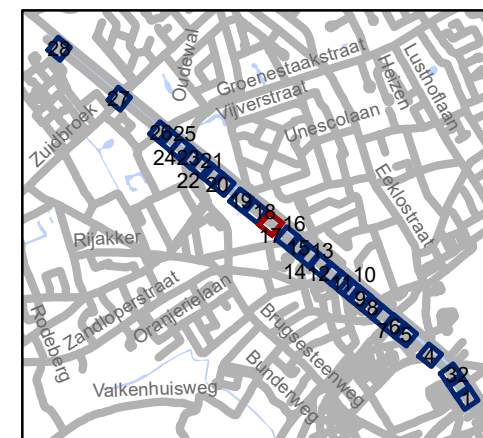
## Straatmeubilair

-  Gepland paaltje
-  Bestaand paaltjes
-  - Andrieskruis 20cm van de boordsteen  
- evenwijdig met de fietsstraat  
- tegenover het midden van de tegenovergestelde straat



## Overige

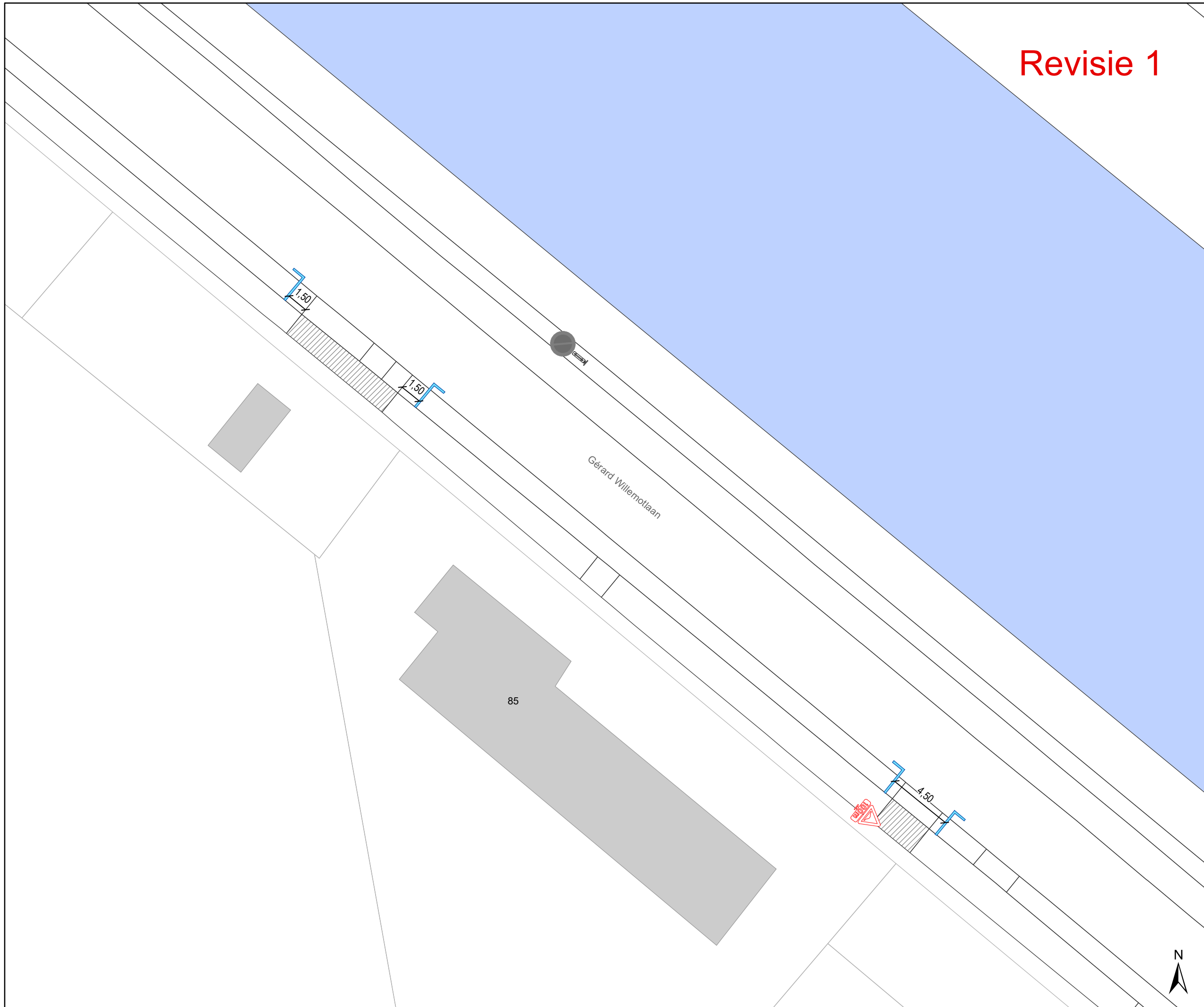
-  Ander gepland dossier
-  Bestaande fietsenstalling



**gent:** Mobiliteitsbedrijf stad Gent  
Verkeerstechnische taken







## Groendreef - Willemotlaan fietsstraat

Dossiernummer P-204420			
DATUM	SCHAAL	PLAN	P FORMAAT
7/04/2021	1/250	17/28	A3





# Revisie 1

## Legende



-  Bestaande verkeersborden
-  Geplande verkeersborden
-  Te verwijderen verkeersborden
-  Bestaande wegmarkeringen
-  Geplande wegmarkeringen
-  Te verwijderen wegmarkeringen

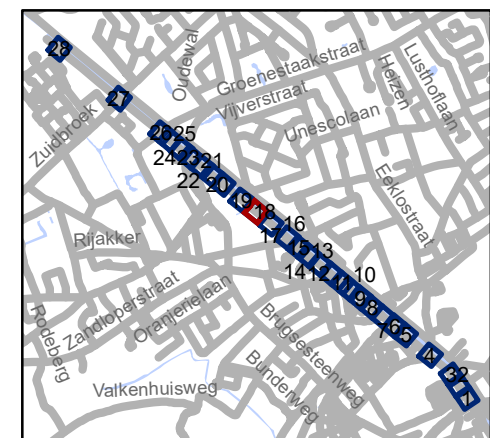
## Straatmeubilair

-  Gepland paaltje
-  Bestaand paaltjes
-  - Andrieskruis 20cm van de boordsteen
- evenwijdig met de fietsstraat
- tegenover het midden van de tegenovergestelde straat



## Overige

-  Ander gepland dossier
-  Bestaande fietsenstalling



**gent:** Mobiliteitsbedrijf stad Gent  
Verkeerstechnische taken

## Groendreef - Willemotlaan fietsstraat




Dossiernummer P-204420




DATUM	SCHAAL	PLAN	P FORMAAT
7/04/2021	1/250	18/28	A3




# Revisie 1


## Legende

-  Bestaande verkeersborden
-  Geplande verkeersborden
-  Te verwijderen verkeersborden



-  Bestaande wegmarkeringen
-  Geplande wegmarkeringen
-  Te verwijderen wegmarkeringen

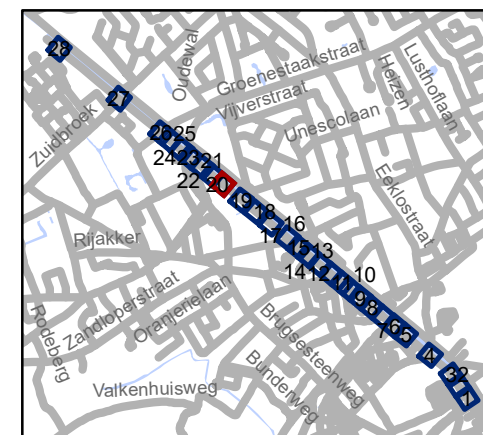
## Straatmeubilair

-  Gepland paaltje
-  Bestaand paaltjes
-  - Andrieskruis 20cm van de boordsteen
- evenwijdig met de fietsstraat
- tegenover het midden van de tegenovergestelde straat



## Overige

-  Ander gepland dossier
-  Bestaande fietsenstalling



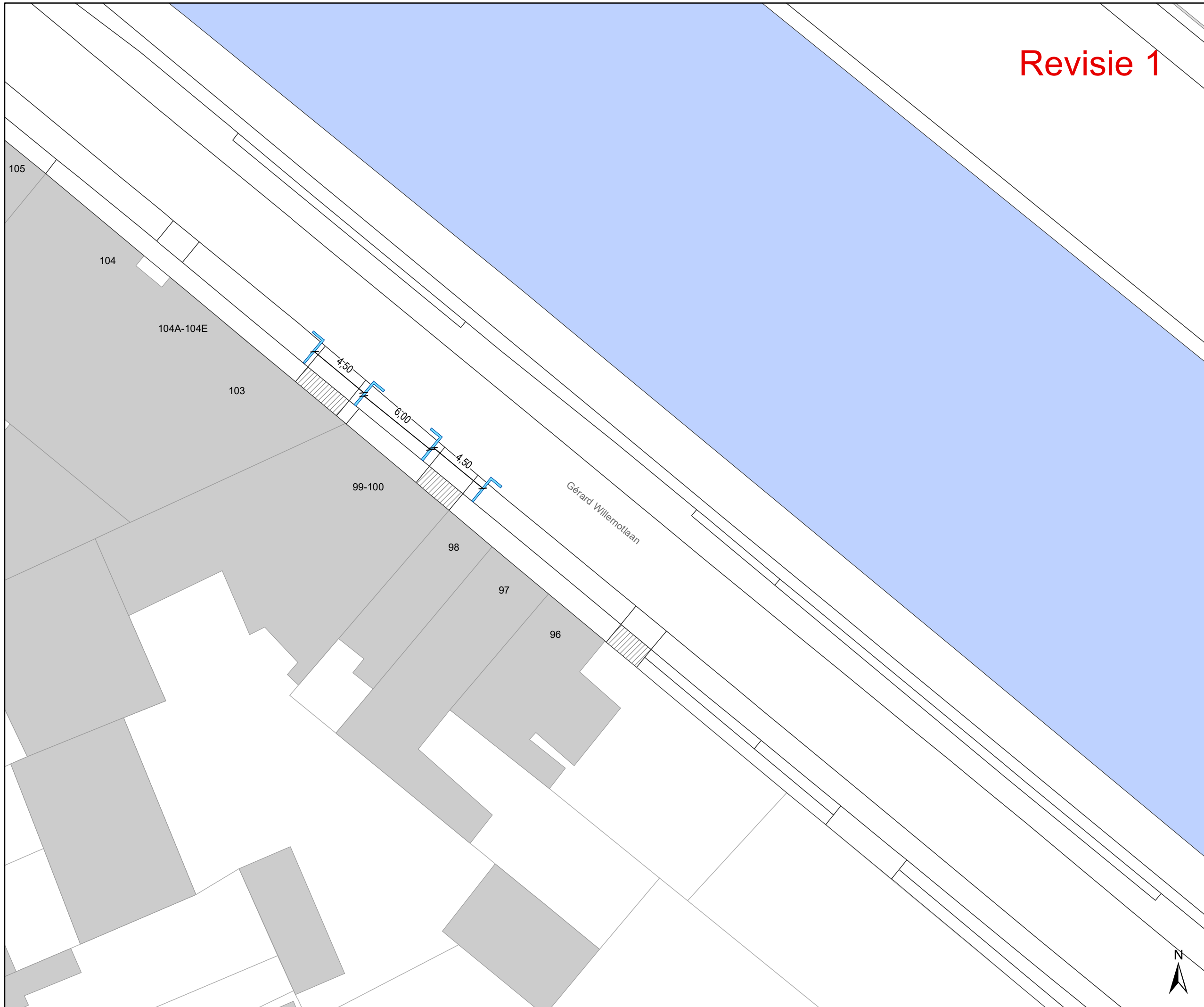
**gent:** Mobiliteitsbedrijf stad Gent  
Verkeerstechnische taken

## Groendreef - Willemotlaan fietsstraat

Dossiernummer P-204420

DATUM	SCHAAL	PLAN	P FORMAAT
7/04/2021	1/250	20/28	A3

# Revisie 1




## Legende

- Bestaande verkeersborden
- Geplande verkeersborden
- Te verwijderen verkeersborden

- Bestaande wegmarkeringen
- Geplande wegmarkeringen
- Te verwijderen wegmarkeringen

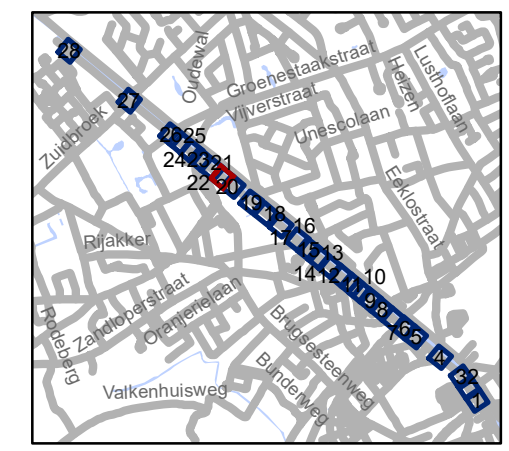
## Straatmeubilair

- Gepland paaltje
- Bestaand paaltjes
- Andrieskruis 20cm van de boordsteen
- evenwijdig met de fietsstraat
- tegenover het midden van de tegenovergestelde straat



## Overige

- Ander gepland dossier
- Bestaande fietsenstalling



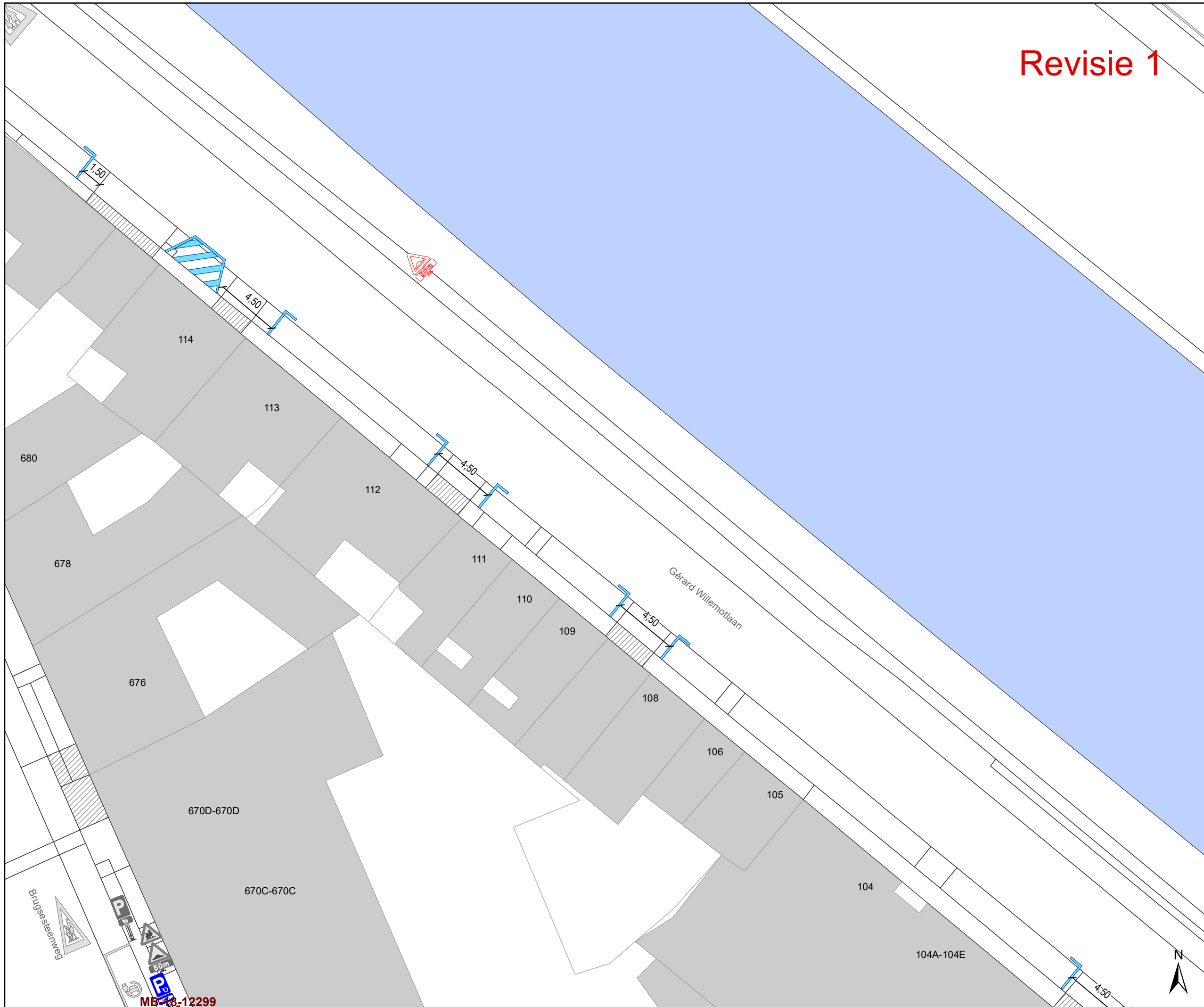
**gent:** Mobiliteitsbedrijf stad Gent  
Verkeerstechnische taken

## Groendreef - Willemotlaan fietsstraat

Dossiernummer P-204420

DATUM	SCHAAL	PLAN	P FORMAAT
7/04/2021	1/250	21/28	A3

# Revisie 1




## Legende

- Bestaande verkeersborden
- Geplande verkeersborden
- Te verwijderen verkeersborden
- Bestaande wegmarkeringen
- Geplande wegmarkeringen
- Te verwijderen wegmarkeringen

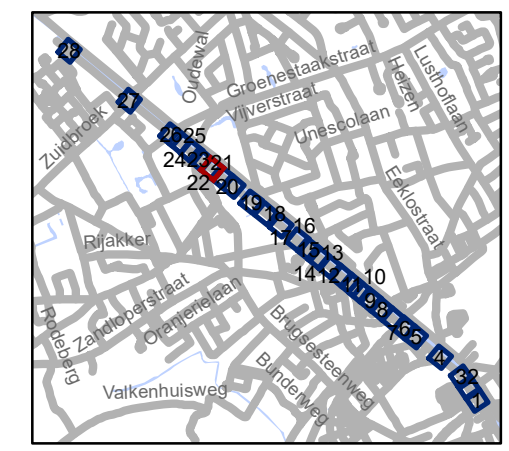
## Straatmeubilair

- Gepland paaltje
- Bestaand paaltjes
- Andrieskruis 20cm van de boordsteen
- evenwijdig met de fietsstraat
- tegenover het midden van de tegenovergestelde straat



## Overige

- Ander gepland dossier
- Bestaande fietsenstalling



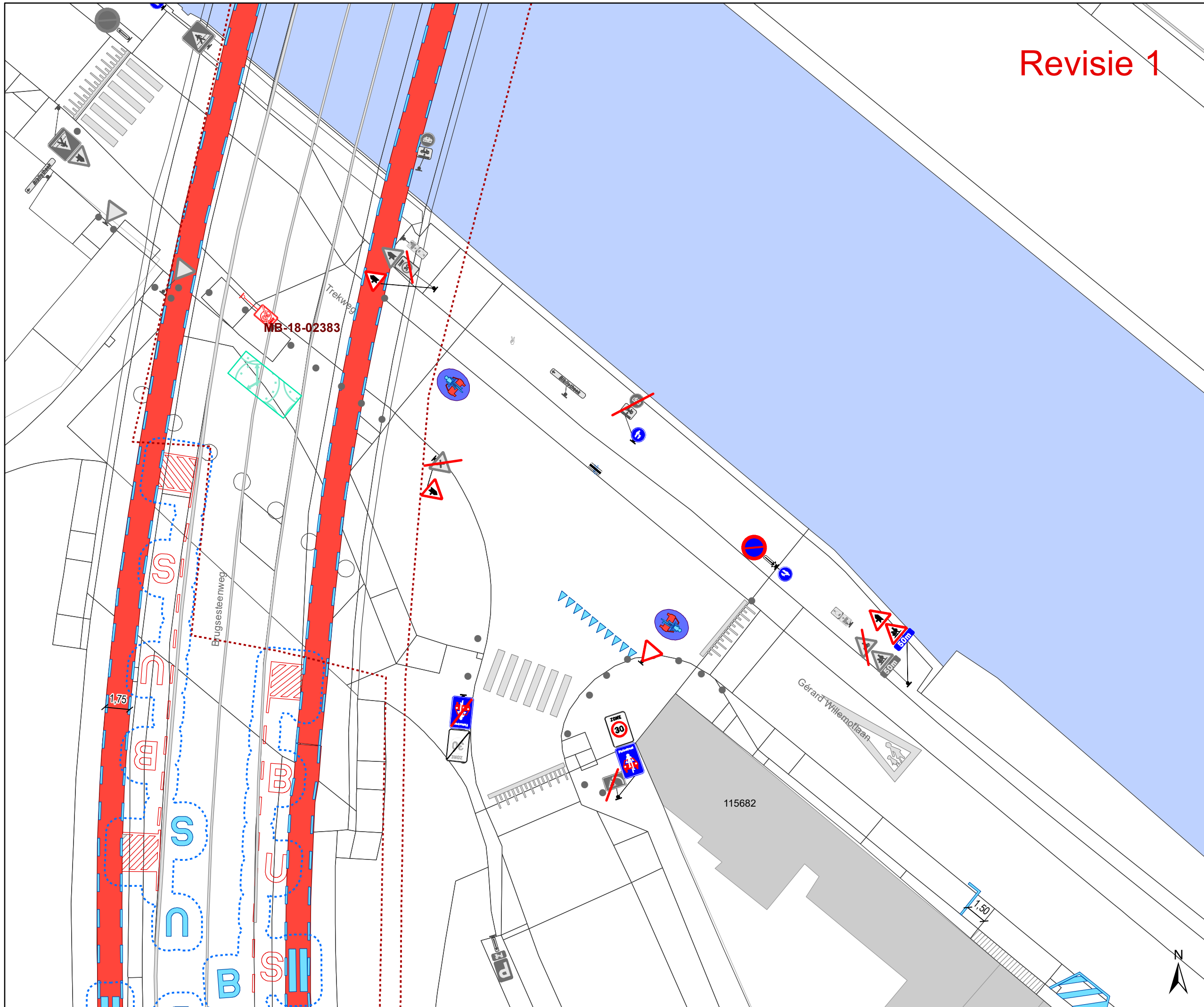
**gent:** Mobiliteitsbedrijf stad Gent  
Verkeerstechnische taken

### Groendreef - Willemotlaan fietsstraat

Dossiernummer P-204420

DATUM	SCHAAL	PLAN	P FORMAAT
7/04/2021	1/250	22/28	A3

# Revisie 1




## Legende

- Bestaande verkeersborden
- Geplande verkeersborden
- Te verwijderen verkeersborden

- Bestaande wegmarkeringen
- Geplande wegmarkeringen
- Te verwijderen wegmarkeringen

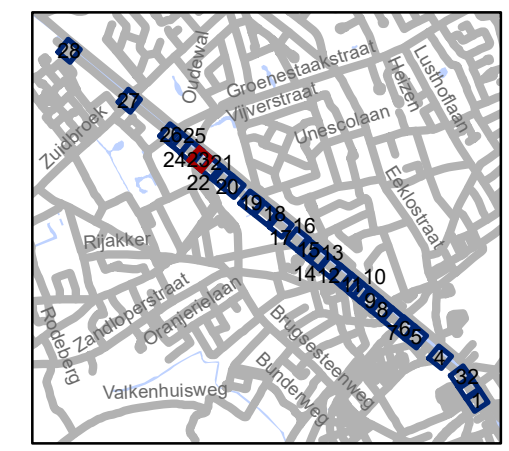
## Straatmeubilair

- Gepland paaltje
- Bestaand paaltjes
- Andrieskruis 20cm van de boordsteen
- evenwijdig met de fietsstraat
- tegenover het midden van de tegenovergestelde straat



## Overige

- Ander gepland dossier
- Bestaande fietsenstalling

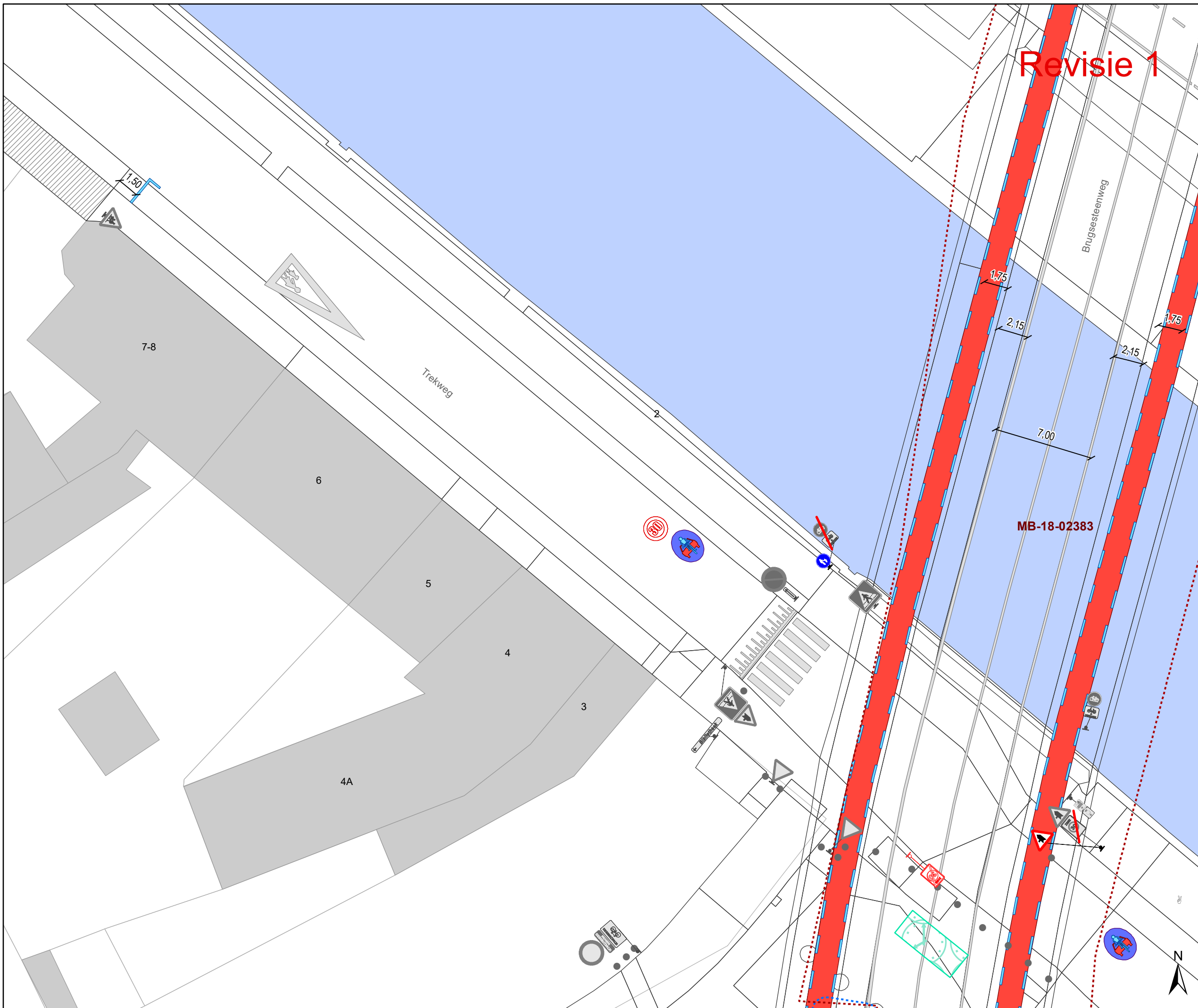


**gent:** Mobiliteitsbedrijf stad Gent  
Verkeerstechnische taken

### Groendreef - Willemolaan fietsstraat

Dossiernummer P-204420

DATUM	SCHAAL	PLAN	P FORMAAT
7/04/2021	1/250	23/28	A3




Revisie 1

**Legende**

- Bestaande verkeersborden
- Geplande verkeersborden
- Te verwijderen verkeersborden
- Bestaande wegmarkeringen
- Geplande wegmarkeringen
- Te verwijderen wegmarkeringen

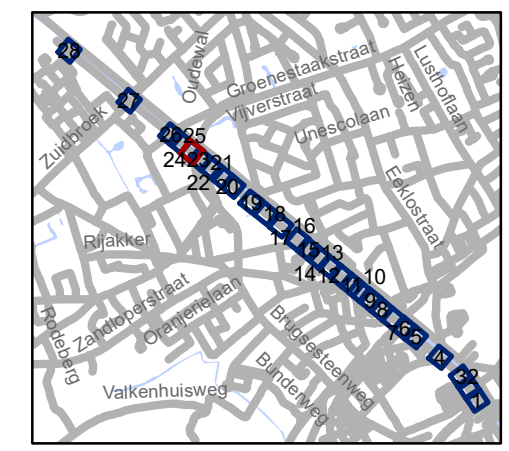
**Straatmeubilair**

- Gepland paaltje
- Bestaand paaltjes
- Andrieskruis 20cm van de boordsteen
- evenwijdig met de fietsstraat
- tegenover het midden van de tegenovergestelde straat



**Overige**

- Ander gepland dossier
- Bestaande fietsenstalling



**gent:** Mobiliteitsbedrijf stad Gent  
Verkeerstechnische taken





**Groendreef - Willemotlaan  
fietsstraat**




Dossiernummer P-204420

DATUM	SCHAAL	PLAN	P FORMAAT
7/04/2021	1/250	24/28	A3


Revisie 1


### Legende

-  Bestaande verkeersborden
-  Geplande verkeersborden
-   Te verwijderen verkeersborden



-  Bestaande wegmarkeringen
-  Geplande wegmarkeringen
-  Te verwijderen wegmarkeringen

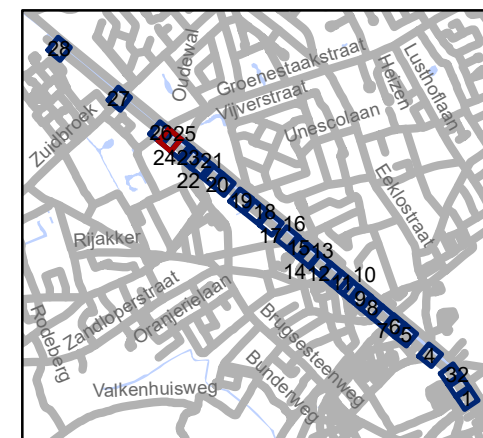
### Straatmeubilair

-  Gepland paaltje
-  Bestaand paaltjes
-  - Andrieskruis 20cm van de boordsteen
- evenwijdig met de fietsstraat
- tegenover het midden van de tegenovergestelde straat



### Overige

-  Ander gepland dossier
-  Bestaande fietsenstalling



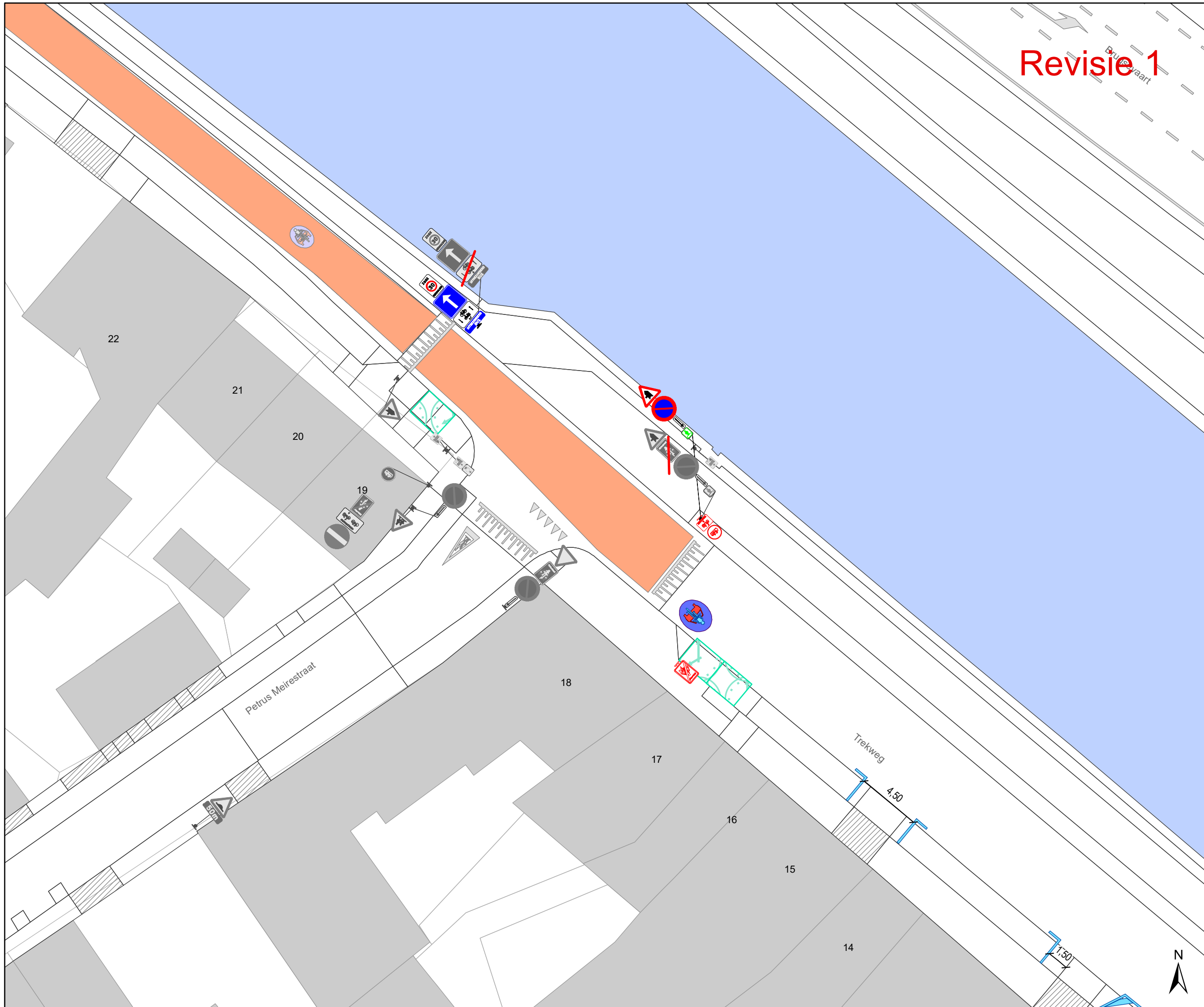
**gent:** Mobiliteitsbedrijf stad Gent  
Verkeerstechnische taken

## Groendreef - Willemotlaan fietsstraat

Dossiernummer P-204420

DATUM	SCHAAL	PLAN	P FORMAAT
7/04/2021	1/250	25/28	A3

# Revisie 1




## Legende

- Bestaande verkeersborden
- Geplande verkeersborden
- Te verwijderen verkeersborden
- Bestaande wegmarkeringen
- Geplande wegmarkeringen
- Te verwijderen wegmarkeringen

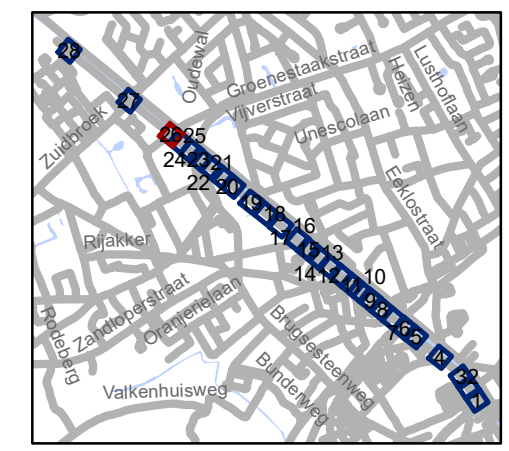
## Straatmeubilair

- Gepland paaltje
- Bestaand paaltjes
- Andrieskruis 20cm van de boordsteen
- evenwijdig met de fietsstraat
- tegenover het midden van de tegenovergestelde straat



## Overige

- Ander gepland dossier
- Bestaande fietsenstalling










**gent:** Mobiliteitsbedrijf stad Gent  
Verkeerstechnische taken

## Groendreef - Willemotlaan fietsstraat




Dossiernummer P-204420			
DATUM	SCHAAL	PLAN	P FORMAAT
7/04/2021	1/250	26/28	A3


Revisie 1

### Legende



-  Bestaande verkeersborden
-  Geplande verkeersborden
-   Te verwijderen verkeersborden
-  Bestaande wegmarkeringen
-  Geplande wegmarkeringen
-  Te verwijderen wegmarkeringen

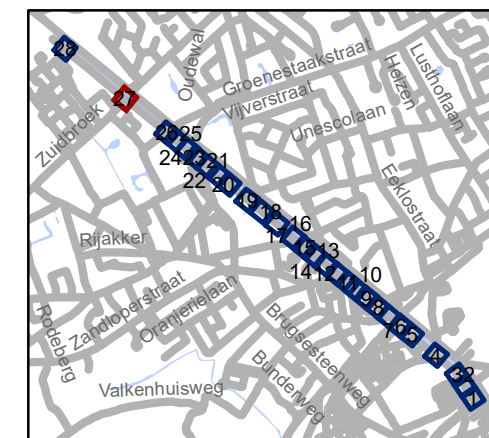
### Straatmeubilair

-  Gepland paaltje
-  Bestaand paaltjes
-  - Andrieskruis 20cm van de boordsteen
- evenwijdig met de fietsstraat
- tegenover het midden van de tegenovergestelde straat



### Overige

-  Ander gepland dossier
-  Bestaande fietsenstalling

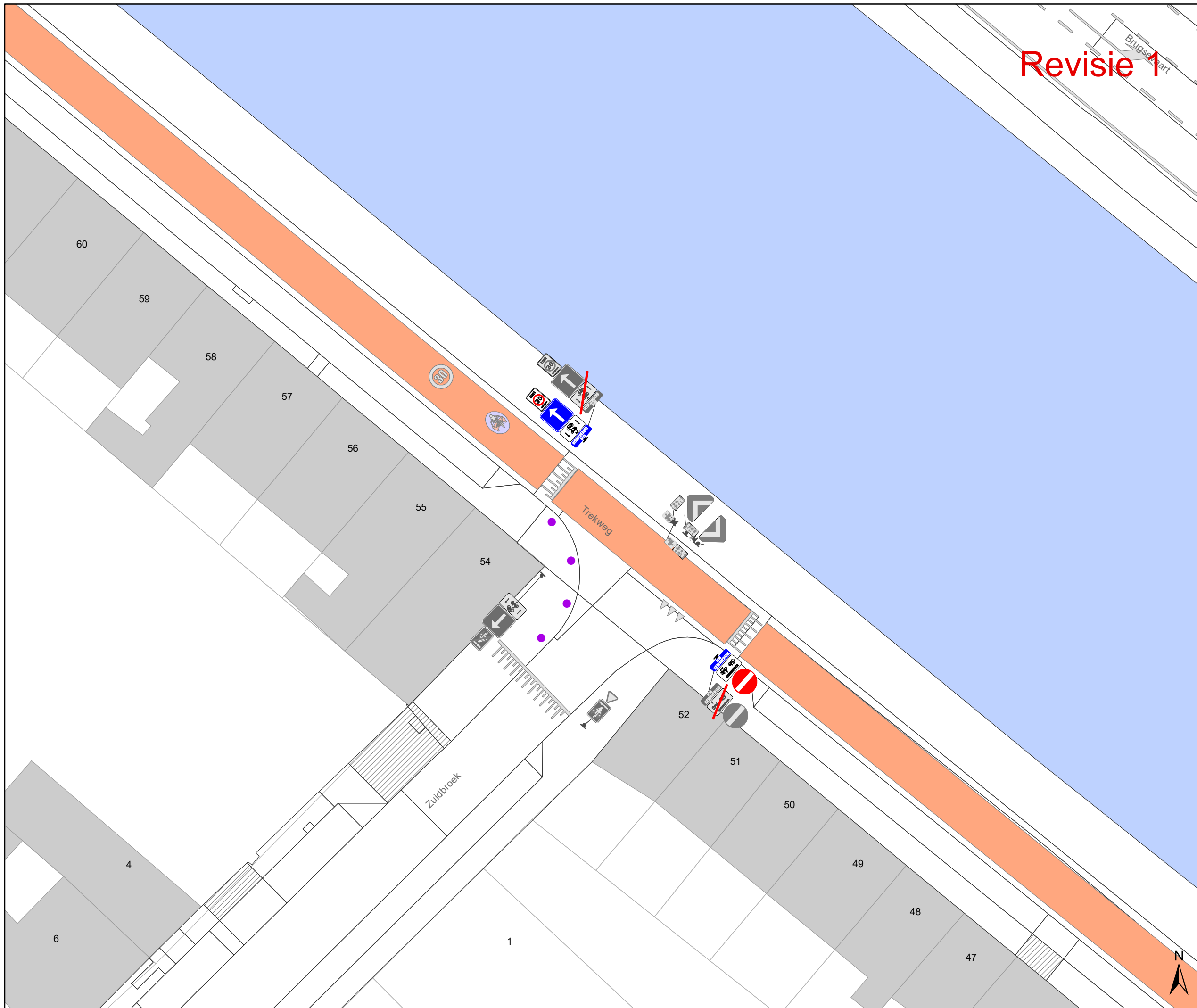


**gent:** Mobiliteitsbedrijf stad Gent  
Verkeerstechnische taken

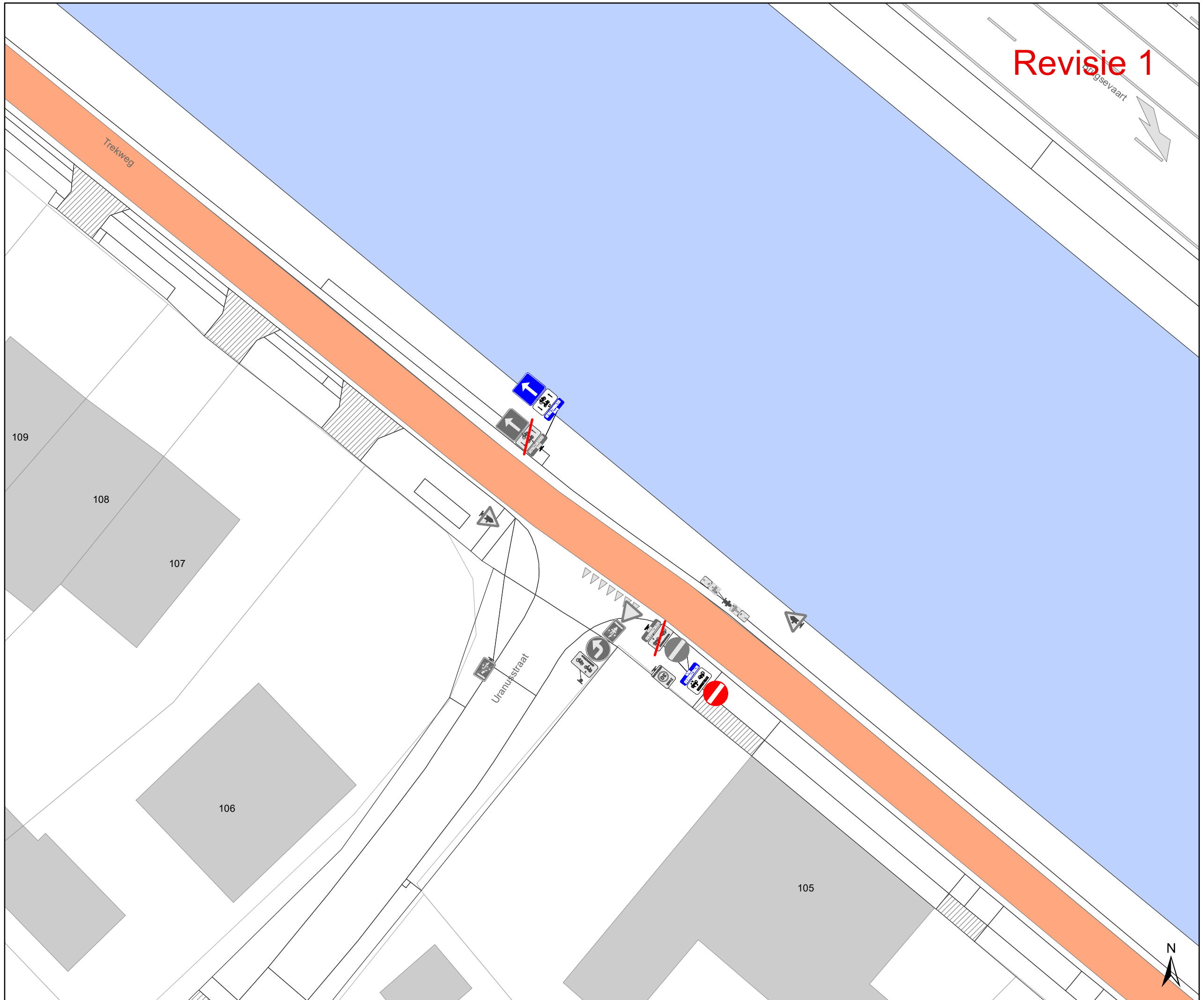
**Groendreef - Willemotlaan  
fietsstraat**

Dossiernummer P-204420







DATUM	SCHAAL	PLAN	P FORMAAT
7/04/2021	1/250	27/28	A3



# Revisie 1




## Legende



-  Bestaande verkeersborden
-  Geplande verkeersborden
-  Te verwijderen verkeersborden
-  Bestaande wegmarkeringen
-  Geplande wegmarkeringen
-  Te verwijderen wegmarkeringen

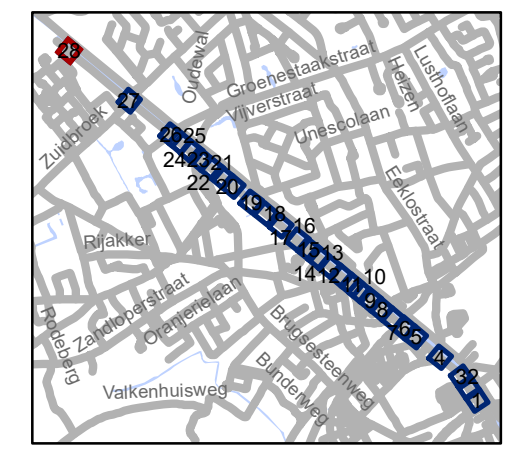
## Straatmeubilair

-  Gepland paaltje
-  Bestaand paaltjes
-  - Andrieskruis 20cm van de boordsteen
- evenwijdig met de fietsstraat
- tegenover het midden van de tegenovergestelde straat



## Overige

-  Ander gepland dossier
-  Bestaande fietsenstalling



**gent:** Mobiliteitsbedrijf stad Gent  
Verkeerstechnische taken

## Groendreef - Willemotlaan fietsstraat

Dossiernummer P-204420			
DATUM	SCHAAL	PLAN	P FORMAAT
7/04/2021	1/250	28/28	A3

(adjunct-) algemeen directeur

voorzitter

2021\_CVB\_04535 - Nieuw aanvullend reglement van de politie op het wegverkeer - gemeenteweg - Gérard Willemotlaan - nieuwe verkeersmaatregel(en)