



2021_CVB_04527 Nieuw aanvullend reglement van de politie op het wegverkeer - gemeenteweg - Virginiastraat- nieuwe verkeersmaatregel(en) - Goedkeuring

Beslissing: Goedgekeurd in besloten vergadering van 15 april 2021

Zijn aanwezig bij de beslissing van dit punt:

de heer Mathias De Clercq, burgemeester-voorzitter
de heer Filip Watteeuw, schepenen; mevrouw Sofie Bracke, schepenen; mevrouw Elke Decruynaere, schepenen; mevrouw Astrid De Bruycker, schepenen; mevrouw Tine Heyse, schepenen; mevrouw Isabelle Heyndrickx, schepenen; mevrouw Annelies Storms, schepenen; de heer Bram Van Braeckvelt, schepenen; de heer Rudy Coddens, schepenen
mevrouw Mieke Hullebroeck, algemeen directeur; de heer Luc Kupers, adjunct-algemeendirecteur; de heer Danny Van Campenhout, adjunct-algemeendirecteur

Bevoegd: Filip Watteeuw

Betrokken: Mathias De Clercq

Juridisch kader

De volgende bepalingen zijn van toepassing inzake de bevoegdheid:

- De Nieuwe Gemeentewet 24 juni 1988, artikel 119;
- Het Decreet over het lokaal bestuur van 22 december 2017, artikel 41, 2°;
- Het Decreet van 16 mei 2008 betreffende de aanvullende reglementen op het wegverkeer en de plaatsing en bekostiging van verkeerstekens, artikel 4, § 1, 2de lid en artikel 5, § 1, 2de lid.
- Het gemeenteraadsbesluit van 14 december 2015, houdende de delegatie van de vaststellingsbevoegdheid inzake gemeentelijke aanvullende reglementen op het wegverkeer.

De beslissing wordt genomen op grond van:

- Wet betreffende de politie over het wegverkeer, gecoördineerd bij Koninklijk Besluit van 16 maart 1968;
- Decreet van 16 mei 2008 betreffende de aanvullende reglementen op het wegverkeer en de plaatsing en bekostiging van de verkeerstekens;
- Koninklijk Besluit van 1 december 1975 houdende algemeen reglement op de politie van het wegverkeer en van het gebruik van de openbare weg;
- Ministerieel Besluit van 11 oktober 1976 waarbij de minimumafmetingen en de bijzondere plaatsingsvoorwaarden van de verkeerstekens worden bepaald;
- Uitvoeringsbesluit van 23 januari 2009 betreffende de aanvullende reglementen op het wegverkeer en de plaatsing en bekostiging van de verkeerstekens;
- Omzendbrief MOB/2009/1 van 3 april 2009;

- Het reglement houdende de voorwaarden tot het toekennen van parkeerplaatsen voor personen met een handicap, goedgekeurd in de gemeenteraad van 25 april 2016.

Motivering

De nieuwe maatregel die met dit besluit wordt getroffen is, aanvullend op de geplande circulatiewijzigingen in de Linnenstraat en Textielstraat, de aanpassing van het onderbord bij beperkt éénrichtingsverkeer voor de gehele wijk zodat bromfietzers A-klasse en speedpedelecs in tegenrichting toegelaten worden conform de beleidsvisie.

Bij collegebesluit van 4 maart 2021 werd als nieuwe maatregel getroffen: het voorzien van de nodige signalisatie voor het aankondigen van de fietsstraat, is noodzakelijk om een veilig verloop van het verkeer te verzekeren in de fietsstraat Groendreef- Gérard Willemotlaan. Hierbij werd ook de voorrangsregeling aangepast waarbij voorrang dient gegeven te worden aan de fietsstraat.

Bij collegebesluit van 21 september 2017 werd de bestaande toestand geregulariseerd en er werd één nieuwe maatregel ingevoerd. De nieuwe maatregel die bij dit besluit getroffen wordt, is het voorzien van 4 parkeerhaken ter hoogte van huisnummers 8, 10, 12 en 14 om de toegang tot de inrij van de eigendommen te vrijwaren.

De Virginiastraat maakt deel uit van de zone 30 (buiten de R40 Stadsring).

Bijgevoegde bijlage(n):

- Aanvullend Reglement Virginiastraat Dossier P-198280 deel van de beslissing (deel van de beslissing)
- Signalisatieplan Cluster Linnenstraat- Textielstraat Dossier P-198280 (deel van de beslissing)
- Historiek Cluster Linnenstraat- Textielstraat Dossier P-198280 (deel van de beslissing)

Beslissing

Beslist het volgende:

Artikel 1:

Heft op het aanvullend reglement van de politie op het wegverkeer betreffende de gemeenteweg Virginiastraat goedgekeurd in zitting van 4 maart 2021, van zodra het nieuwe reglement in werking treedt.

Artikel 2:

Keurt goed het bijgevoegd aanvullend reglement van de politie op het wegverkeer betreffende de gemeenteweg Virginiastraat.

Aanvullend reglement van de politie op het wegverkeer - gemeenteweg – Virginiastraat

Goedgekeurd in het College van Burgemeester en Schepenen van

Bekendgemaakt op

Geldig vanaf

Referentienummer

Reglement

Artikel 1. Op de Virginiastraat ter hoogte van het kruispunt met de Groendreef geldt:

de bestuurders moeten voorrang verlenen;

de plaats waar de bestuurders, zo nodig, moeten stoppen om voorrang te verlenen, wordt aangeduid.

Dit wordt gesignaleerd door:

- verkeersborden B1
- wegmarkeringen overeenkomstig art.76.2 van de wegcode

Artikel 2. Op de Virginiastraat van het kruispunt met de Brugsesteenweg tot het kruispunt met de Sisalstraat in de richting van het kruispunt met de Sisalstraat geldt:

op de virginiastraat van het kruispunt met de Tortelduifstraat tot het kruispunt met de Groendreef in de richting van het kruispunt met de Groendreef geldt:

verboden rijrichting voor iedere bestuurder;

de maatregel geldt niet voor fietsers en bestuurders van tweewielige bromfietsen klasse A en speed pedelecs

In de tegenovergestelde richting geldt:

toegelaten rijrichting op de openbare weg met eenrichtingsverkeer;

fietsers, bestuurders van tweewielige bromfietsen klasse A en speed pedelecs mogen in de twee richtingen rijden.

Dit wordt gesignaleerd door:

- verkeersborden C1
- de verkeersborden worden aangevuld met onderborden M12
- verkeersborden F19
- de verkeersborden worden aangevuld met onderborden M18

Artikel 3. Op de Virginiastraat van het kruispunt met de Textielstraat tot het kruispunt met de Virginiastraat aan de kant van de onpare huisnummers geldt:

het parkeren is verboden;
het begin van de parkeerreglementering wordt aangeduid.

Dit wordt gesignaleerd door:

- verkeersborden E1
- de verkeersborden worden aangevuld met x-borden Xa

Artikel 4. Op de Virginiastraat van het kruispunt met de Groendreef tot het kruispunt met de Floridastraat aan de kant van de onpare huisnummers geldt:

het parkeren is verboden;
het einde van de parkeerreglementering wordt aangeduid;
het begin van de parkeerreglementering wordt aangeduid.

Dit wordt gesignaleerd door:

- verkeersborden E1
- de verkeersborden worden aangevuld met x-borden Xb, Xa

Artikel 5. Op de Virginiastraat van het kruispunt met de Tortelduifstraat tot het kruispunt met de Brugsesteenweg aan de kant van de onpare huisnummers geldt:

het stilstaan en parkeren is verboden;
het einde van de parkeerreglementering wordt aangeduid;
het begin van de parkeerreglementering wordt aangeduid.

Dit wordt gesignaleerd door:

- verkeersborden E3
- de verkeersborden worden aangevuld met x-borden Xb, Xa

Artikel 6. Op de Virginiastraat ter hoogte van het kruispunt met de Brugsesteenweg;
op de Virginiastraat ter hoogte van het kruispunt met de Tortelduifstraat;
op de Virginiastraat ter hoogte van het kruispunt met de Groendreef geldt:
voetgangers moeten de oversteekplaats volgen om de rijbaan over te steken.

Dit wordt gesignaleerd door:

- wegmarkeringen overeenkomstig art.76.3 van de wegcode

Artikel 7. Op de Virginiastraat ter hoogte van huisnummer 2;
op de Virginiastraat ter hoogte van huisnummer 4;
op de Virginiastraat van huisnummer 6 tot huisnummer 8;
op de Virginiastraat van huisnummer 20 tot huisnummer 22;
op de Virginiastraat van huisnummer 26 tot huisnummer 30;
op de Virginiastraat van huisnummer 32 tot het kruispunt met de Groendreef;
op de Virginiastraat van huisnummer 10 tot huisnummer 12;
op de Virginiastraat van huisnummer 14 tot huisnummer 18 geldt:
voertuigen moeten parkeren binnen de afgebakende plaatsen.

Dit wordt gesignaleerd door:

- wegmarkeringen overeenkomstig art.77.5 van de wegcode

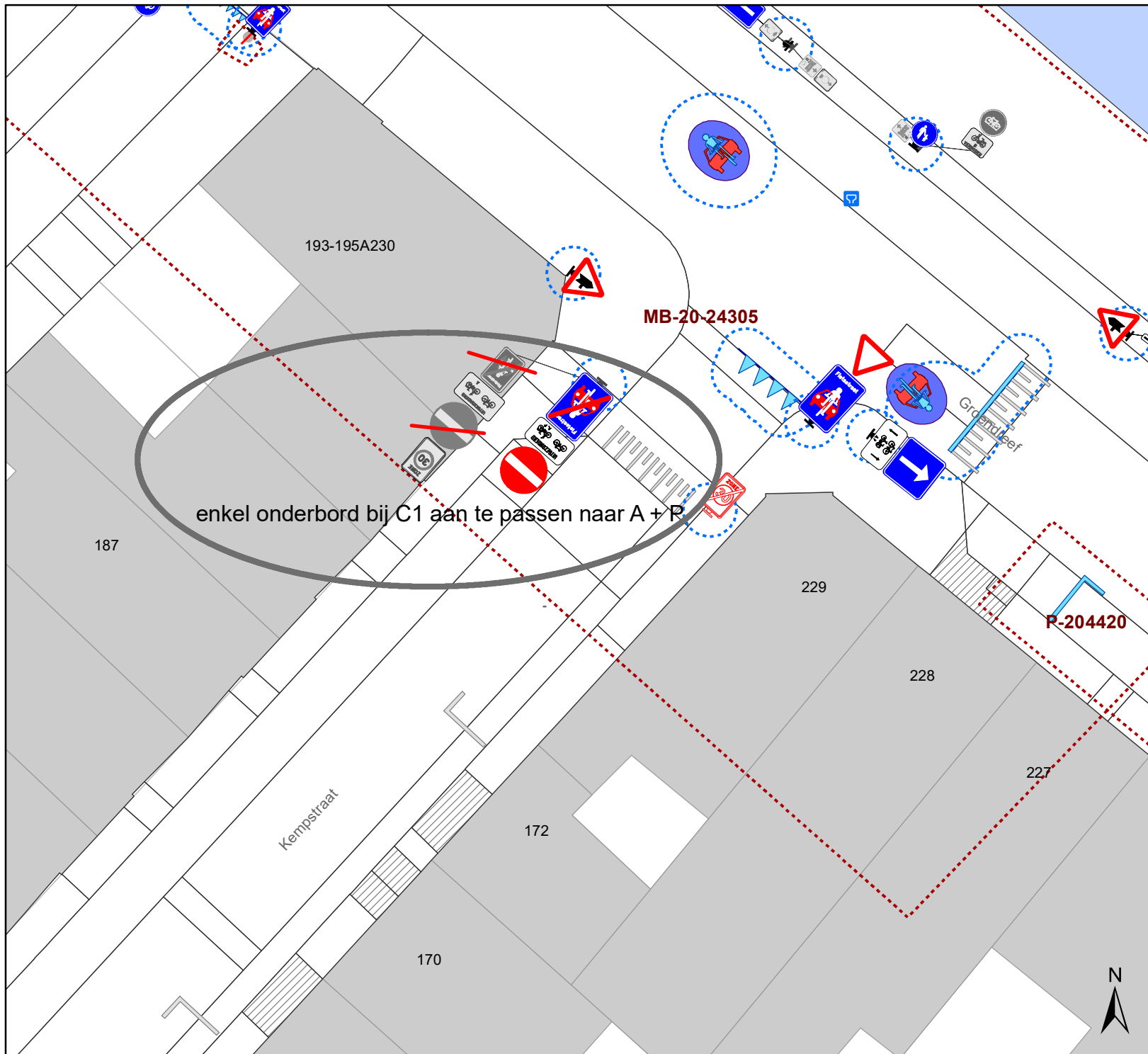
**Artikel 8. Op de Virginiastraat ter hoogte van het kruispunt met de Tortelduifstraat;
op de Virginiastraat ter hoogte van het kruispunt met de Floridastraat geldt:
de bestuurders moeten het verkeersplateau dubbel voorzichtig en met matige
snelheid naderen, zodat zij erover rijden met een snelheid die niet meer bedraagt dan
30 km per uur.**

Dit wordt gesignaleerd door:

- een plateau




(einde reglement)








enkel onderbord bij C1 aan te passen naar A + R

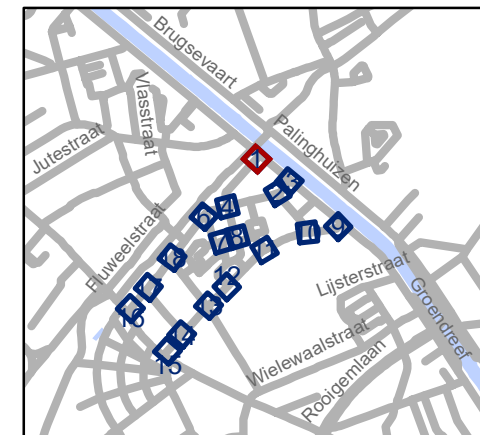
Legende

-  Bestaande verkeersborden
-  Geplande verkeersborden
-  Te verwijderen verkeersborden

-  Bestaande wegmarkeringen

Overige

-  Ander gepland dossier (in voorbereiding bij MOBBED)
-  Ander gepland dossier (ter uitvoering bij DWBW)

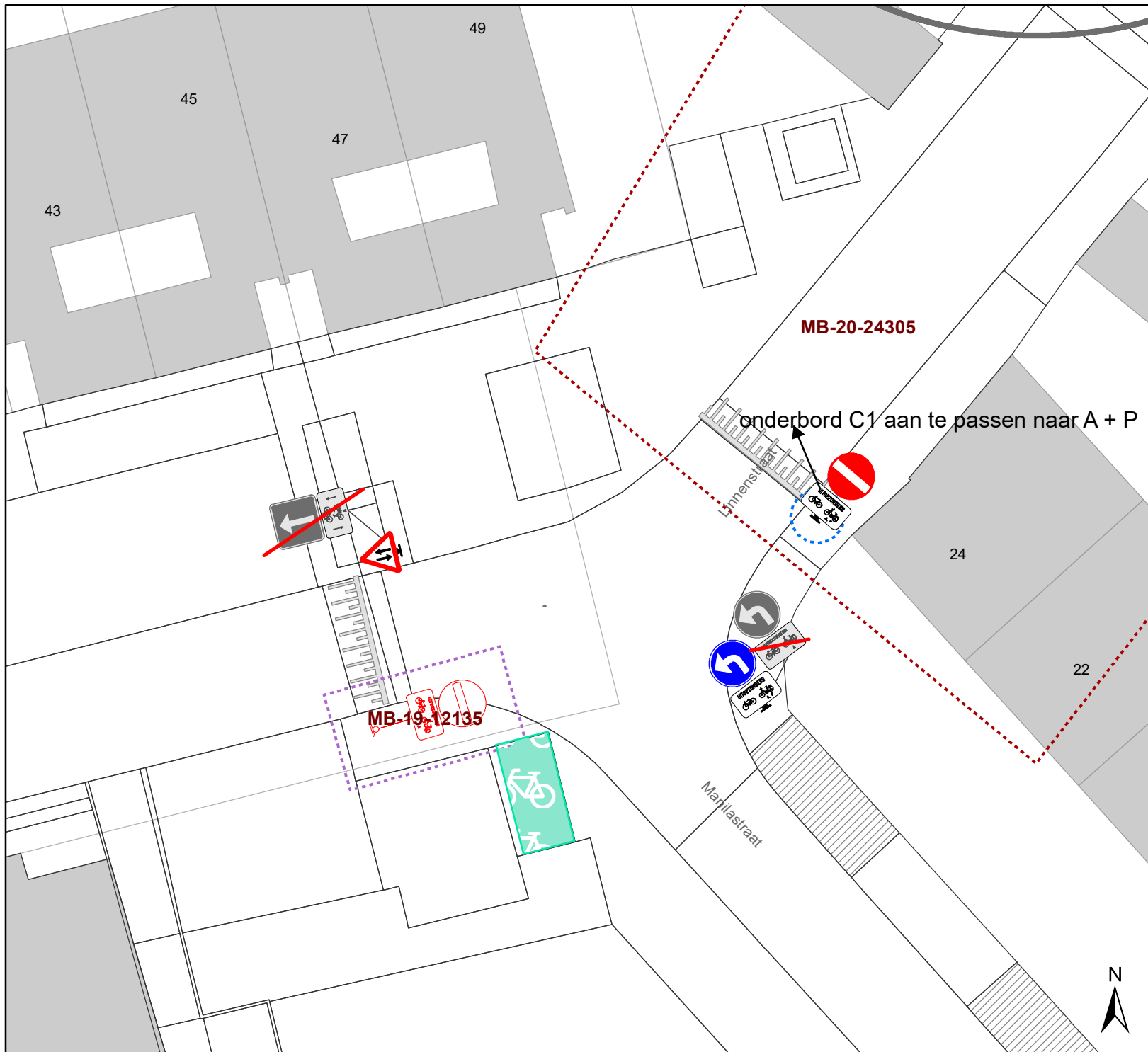


gent: Mobiliteitsbedrijf stad Gent
Verkeerstechnische taken




Linnenstraat cluster circulatiwijziging


P-198280

DATUM	SCHAAL	PLAN	P FORMAAT
7/04/2021	1/200	1/17	A4





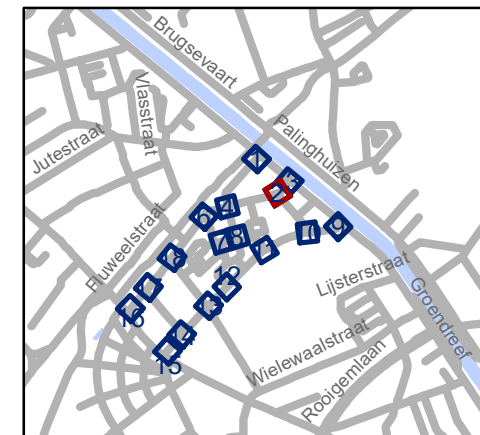
Legende

-  Bestaande verkeersborden
-  Geplande verkeersborden
-  Te verwijderen verkeersborden

-  Bestaande wegmarkeringen

Overige

-  **MB-XX**: Ander gepland dossier (in voorbereiding bij MOBBED)
-  Ander gepland dossier (ter uitvoering bij DWBW)

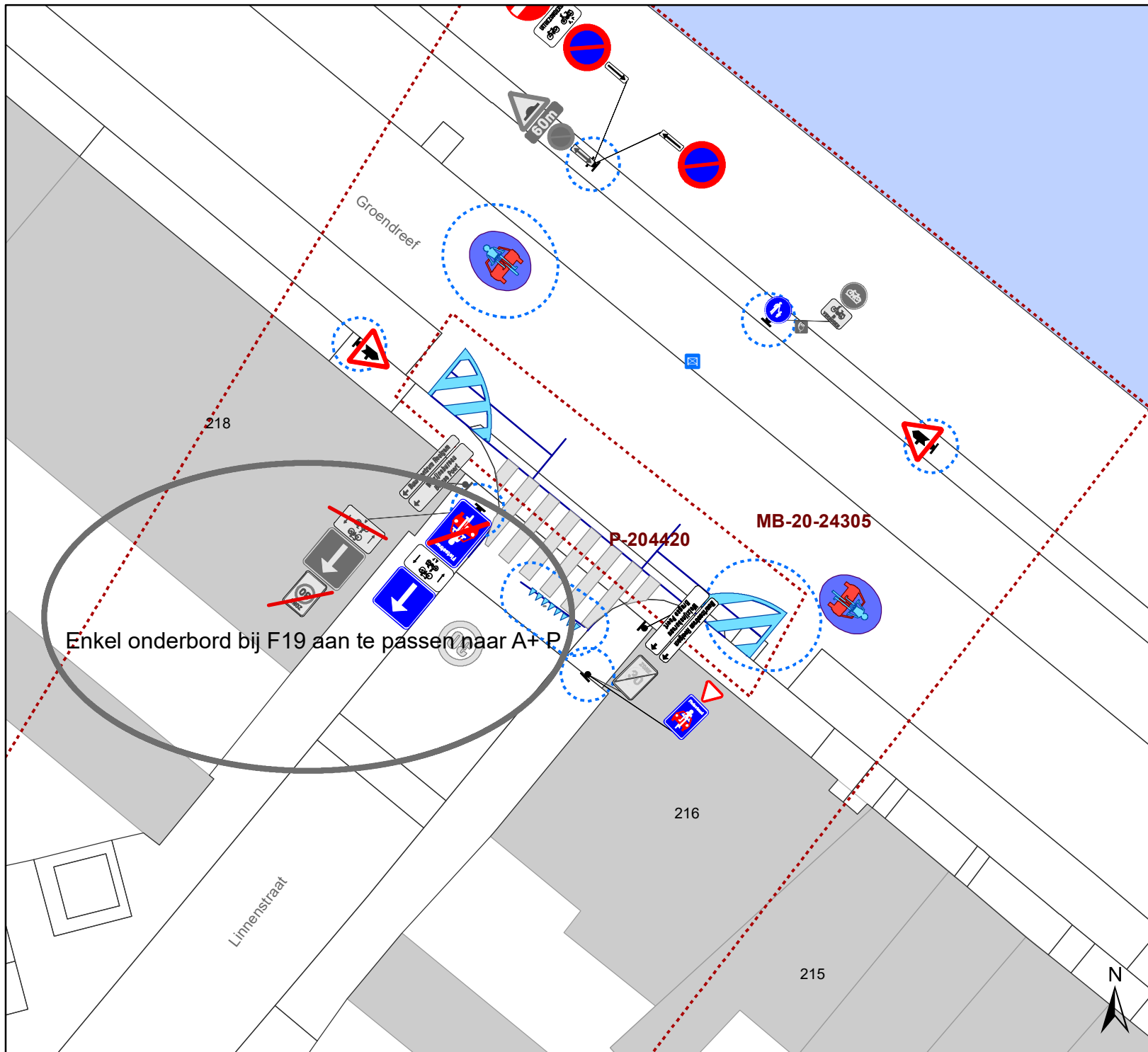


gent: Mobiliteitsbedrijf stad Gent
Verkeerstechnische taken

Linnenstraat cluster circulatiwijziging

P-198280

DATUM	SCHAAL	PLAN	P FORMAAT
7/04/2021	1/200	2/17	A4



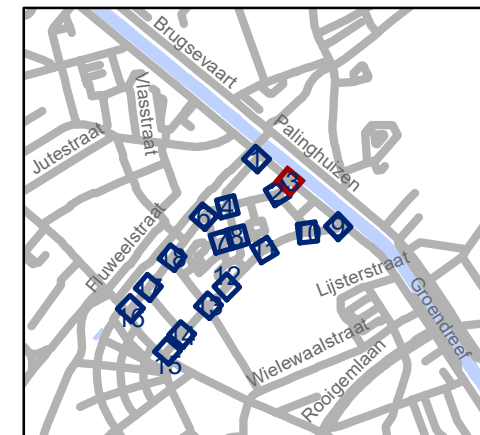
Legende

- Bestaande verkeersborden
- Geplande verkeersborden
- Te verwijderen verkeersborden

- Bestaande wegmarkeringen

Overige

- MB-XX**: Ander gepland dossier (in voorbereiding bij MOBVED)
- Ander gepland dossier (ter uitvoering bij DWBW)

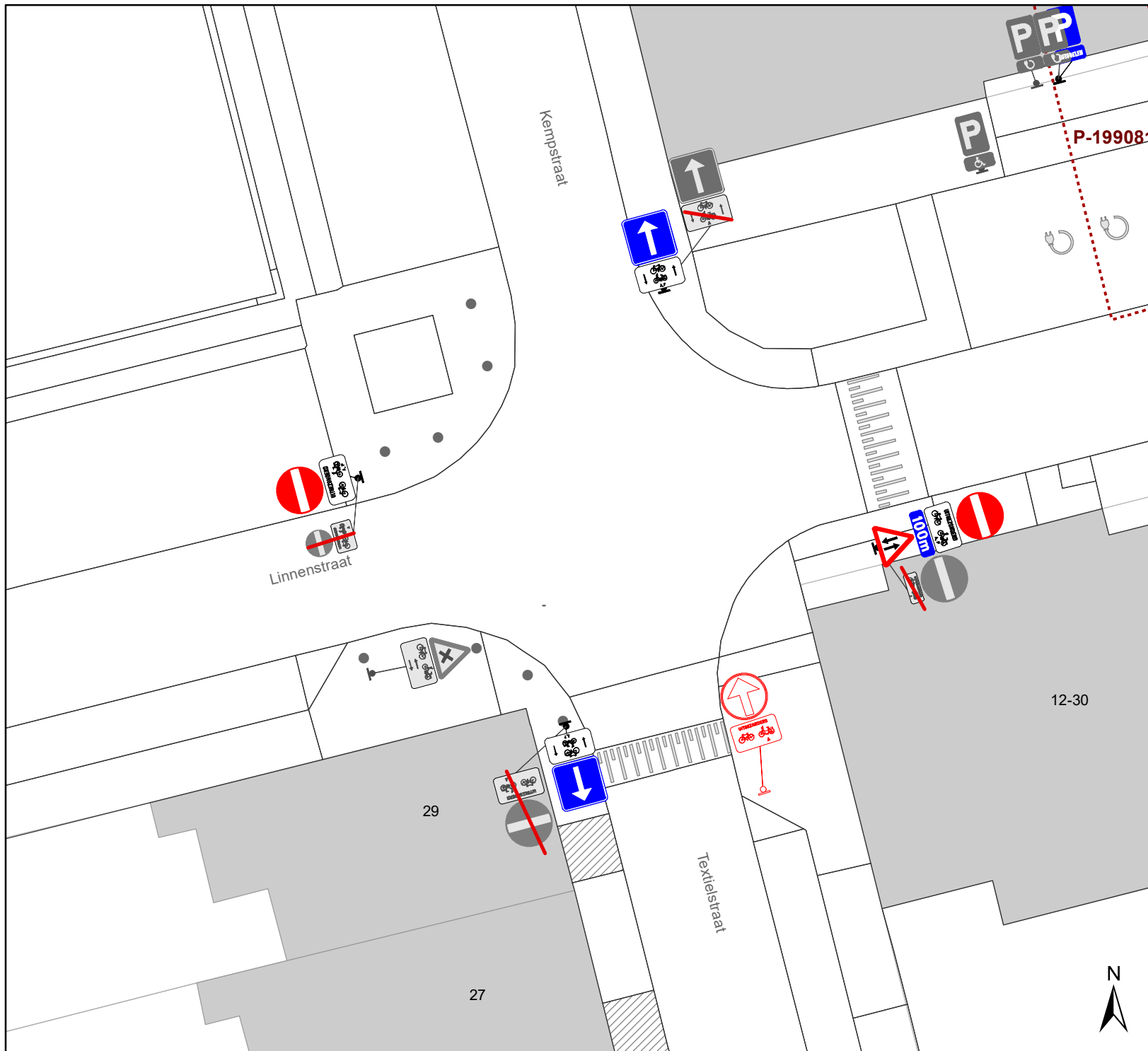


gent: Mobiliteitsbedrijf stad Gent
Verkeerstechnische taken




Linnenstraat cluster circulatiwijziging


P-198280

DATUM	SCHAAL	PLAN	P FORMAAT
7/04/2021	1/200	3/17	A4





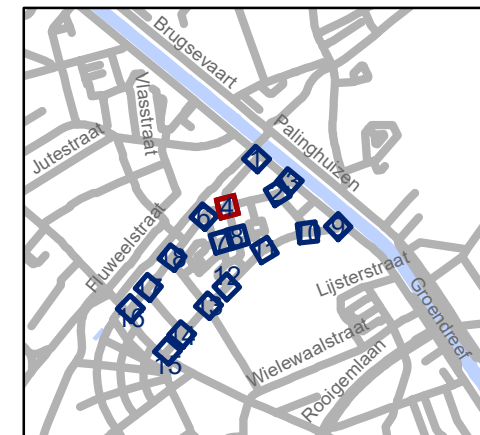
Legende

-  Bestaande verkeersborden
-  Geplande verkeersborden
-  Te verwijderen verkeersborden

-  Bestaande wegmarkeringen

Overige

-  Ander gepland dossier (in voorbereiding bij MOBBED)
-  Ander gepland dossier (ter uitvoering bij DWBW)

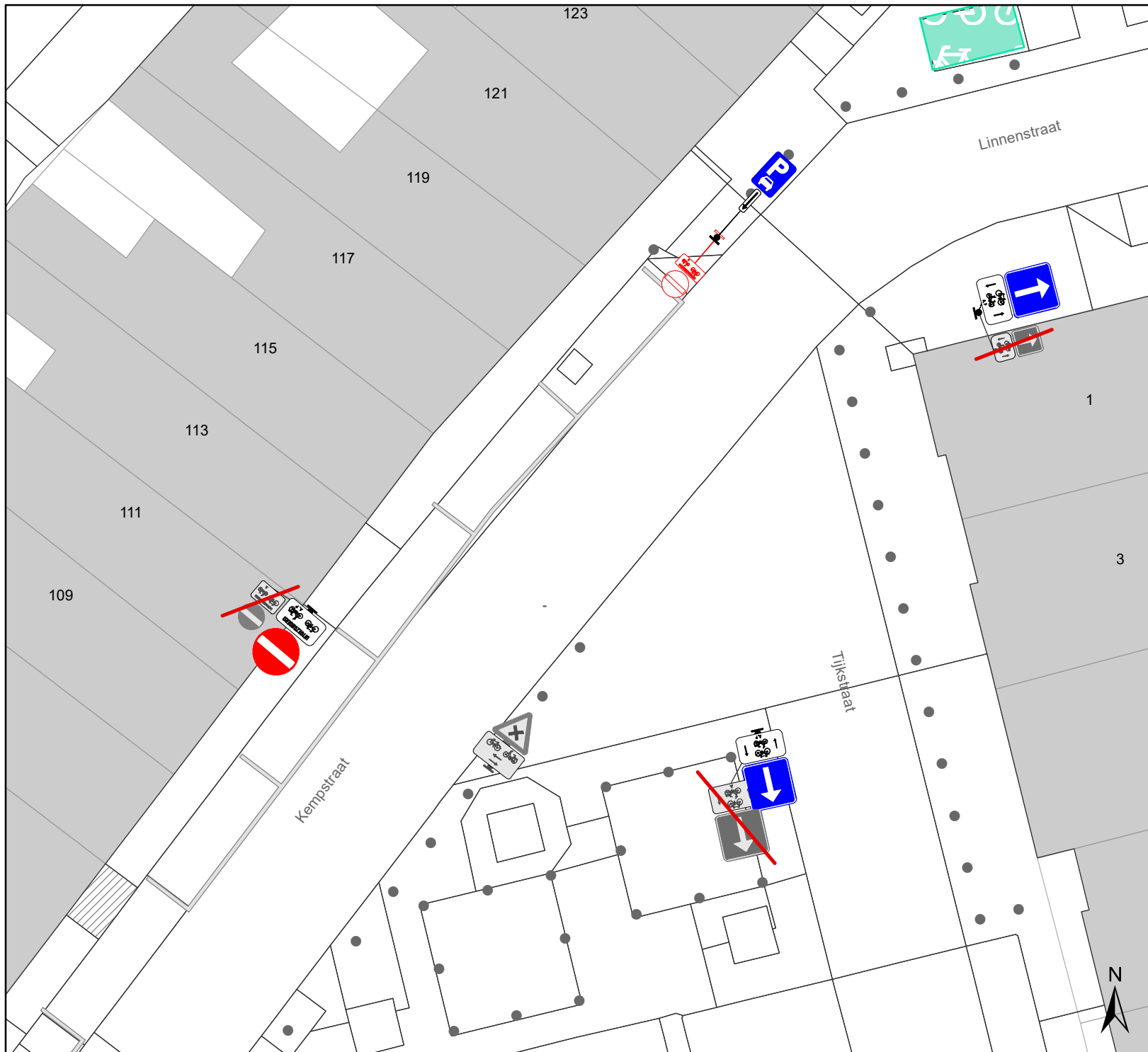


gent: Mobiliteitsbedrijf stad Gent
Verkeerstechnische taken

Linnenstraat cluster circulatiwijziging

P-198280

DATUM	SCHAAL	PLAN	P FORMAAT
7/04/2021	1/200	4/17	A4



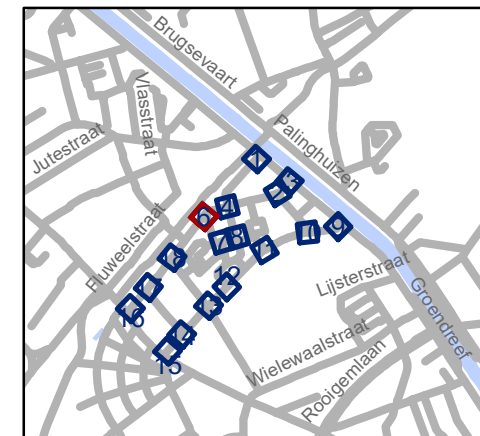
Legende

- Bestaande verkeersborden
- Geplande verkeersborden
- Te verwijderen verkeersborden

- Bestaande wegmarkeringen

Overige

- Ander gepland dossier (in voorbereiding bij MOBVED)
- Ander gepland dossier (ter uitvoering bij DWBW)



gent: Mobiliteitsbedrijf stad Gent
Verkeerstechnische taken




Linnenstraat cluster circulatiwijziging


P-198280

DATUM	SCHAAL	PLAN	P FORMAAT
7/04/2021	1/200	5/17	A4





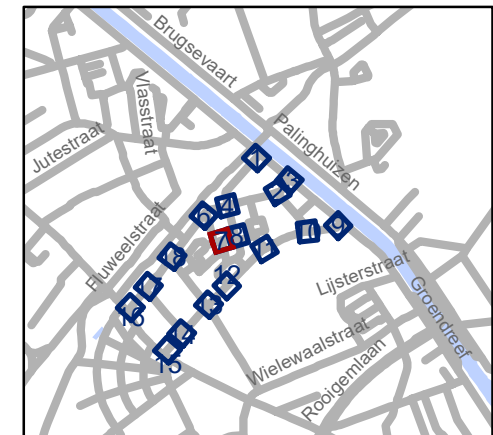
Legende

-  Bestaande verkeersborden
-  Geplande verkeersborden
-  Te verwijderen verkeersborden

-  Bestaande wegmarkeringen

Overige

-  Ander gepland dossier (in voorbereiding bij MOBBD)
-  Ander gepland dossier (ter uitvoering bij DWBW)

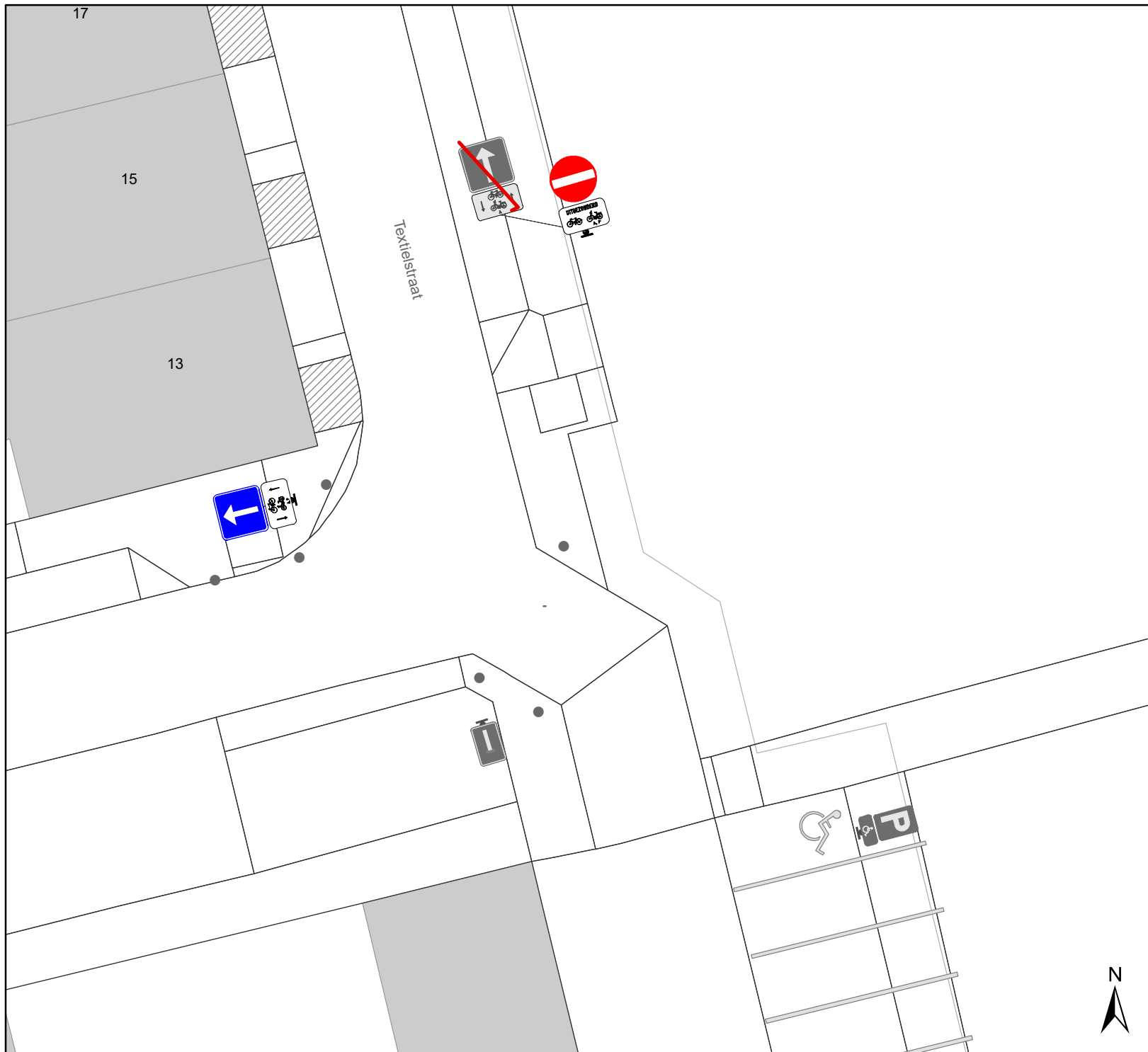


gent: Mobiliteitsbedrijf stad Gent
Verkeerstechnische taken

Linnenstraat cluster circulatiewijziging

P-198280

DATUM	SCHAAL	PLAN	P FORMAAT
7/04/2021	1/200	6/17	A4



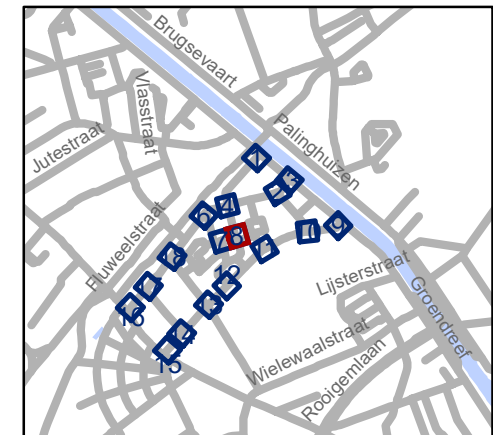
Legende

- Bestaande verkeersborden
- Geplande verkeersborden
- Te verwijderen verkeersborden

- Bestaande wegmarkeringen

Overige

- Ander gepland dossier (in voorbereiding bij MOBVED)
- Ander gepland dossier (ter uitvoering bij DWBW)



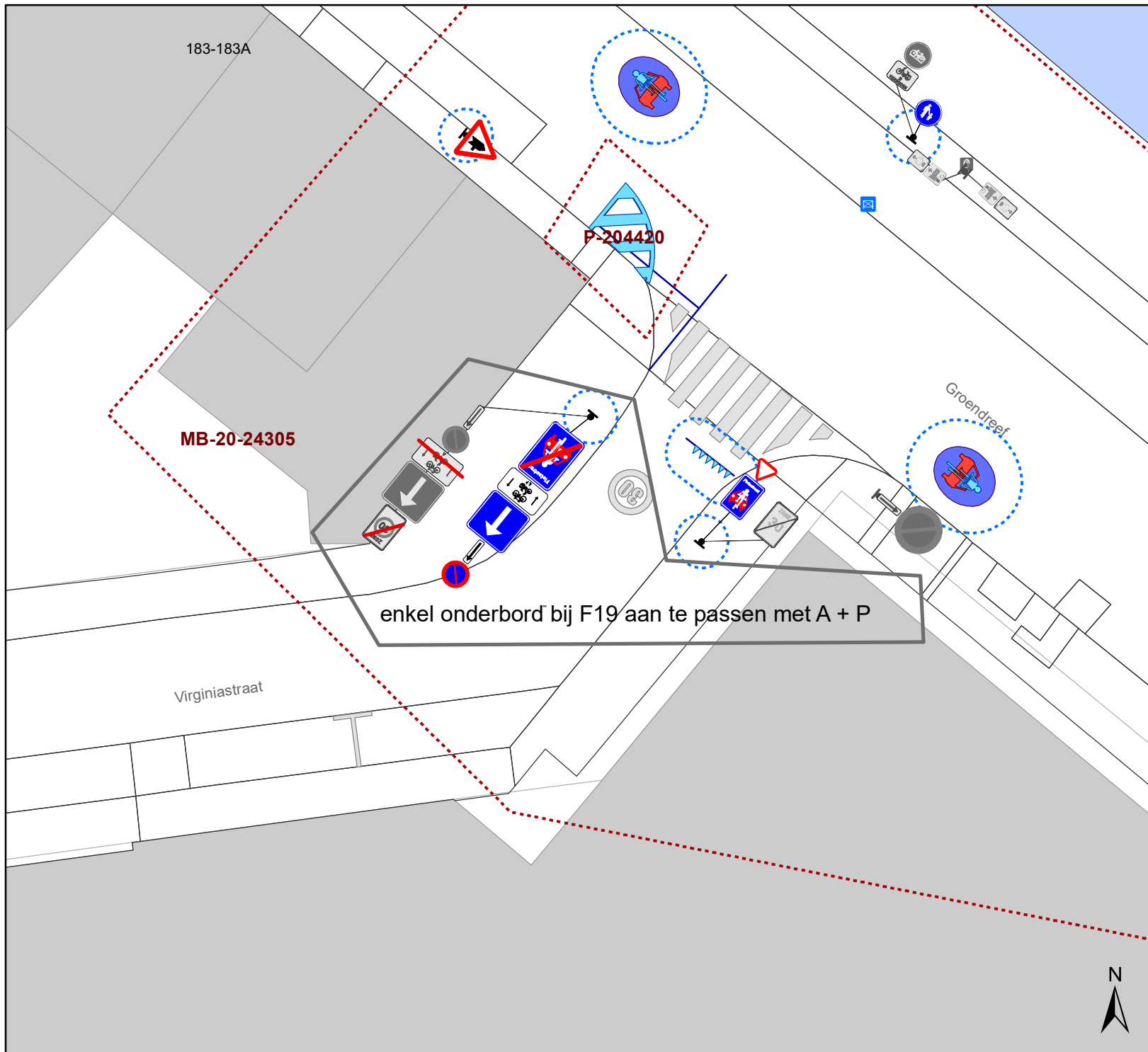
gent: Mobiliteitsbedrijf stad Gent
Verkeerstechnische taken

Linnenstraat cluster circulatiwijziging




P-198280


DATUM	SCHAAL	PLAN	P FORMAAT
7/04/2021	1/200	7/17	A4







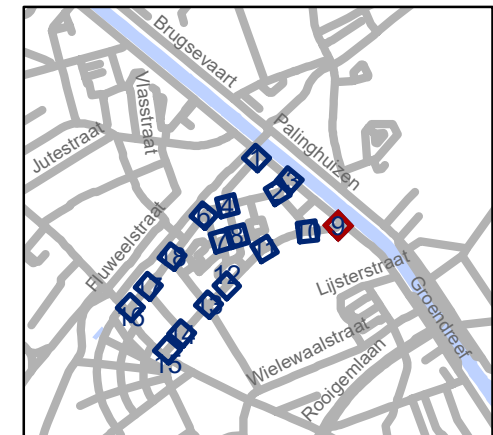
Legende

-  Bestaande verkeersborden
-  Geplande verkeersborden
-  Te verwijderen verkeersborden

 Bestaande wegmarkeringen

Overige

-  Ander gepland dossier (in voorbereiding bij MOBBED)
-  Ander gepland dossier (ter uitvoering bij DWBW)

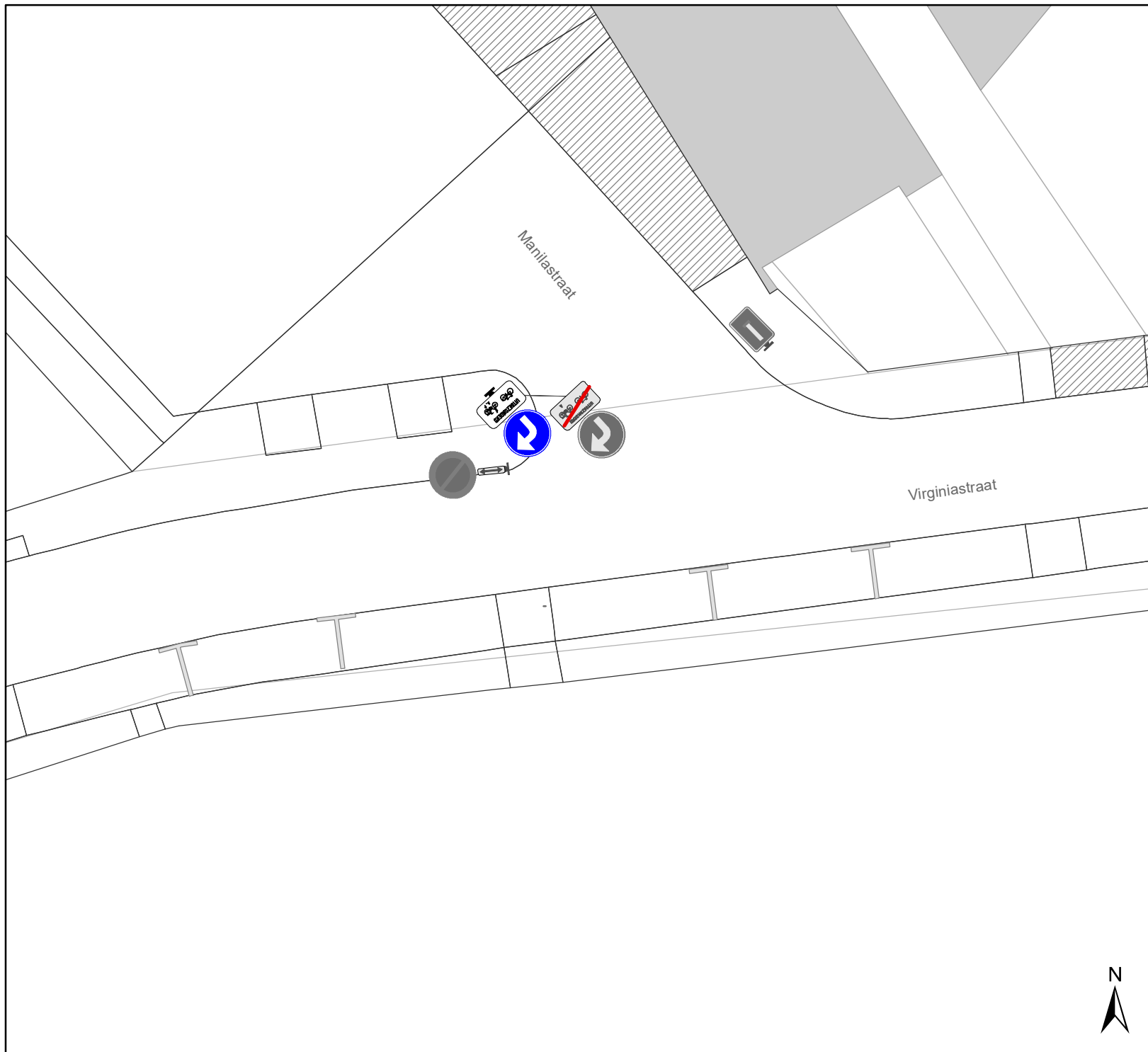


gent: Mobiliteitsbedrijf stad Gent
Verkeerstechnische taken




Linnenstraat cluster circulatiwijziging


P-198280

DATUM	SCHAAL	PLAN	P FORMAAT
7/04/2021	1/200	8/17	A4





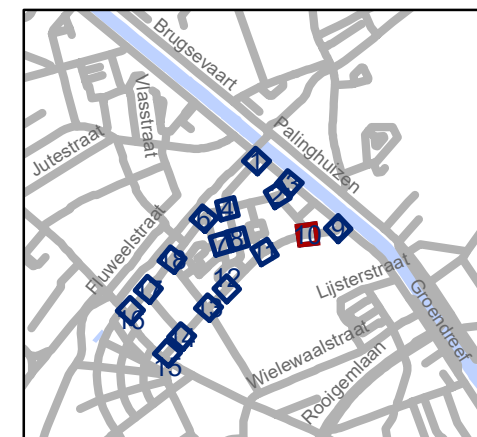
Legende

-  Bestaande verkeersborden
-  Geplande verkeersborden
-  Te verwijderen verkeersborden

-  Bestaande wegmarkeringen

Overige

-  Ander gepland dossier (in voorbereiding bij MOBBED)
-  Ander gepland dossier (ter uitvoering bij DWBW)



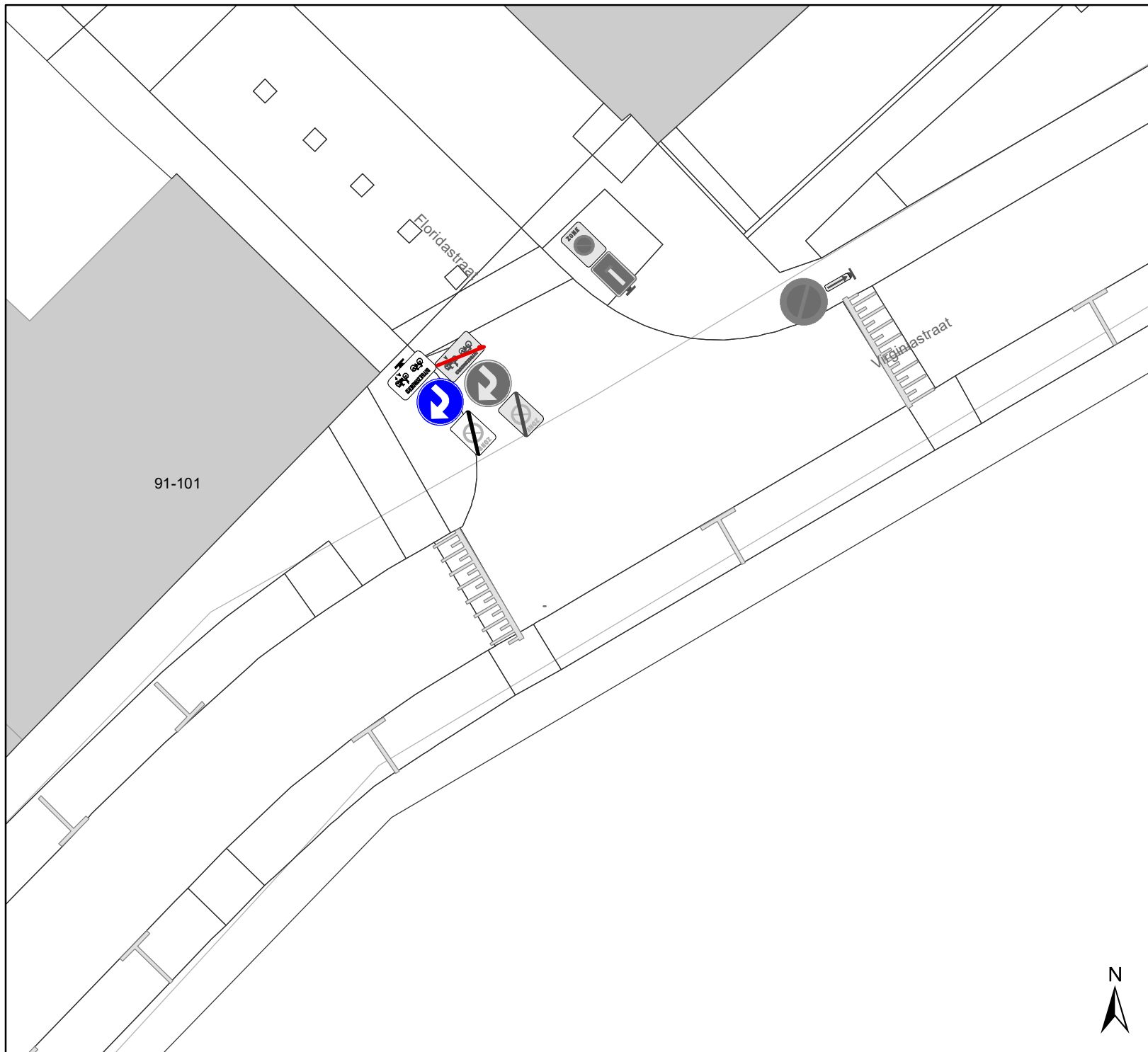
gent: Mobiliteitsbedrijf stad Gent
Verkeerstechnische taken

Linnenstraat cluster circulatiwijziging

P-198280

DATUM	SCHAAL	PLAN	P FORMAAT
7/04/2021	1/200	9/17	A4





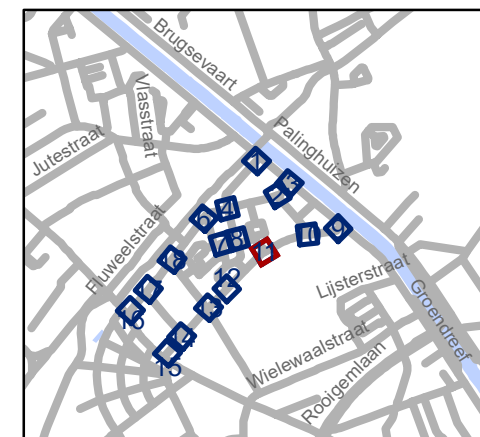
Legende

- Bestaande verkeersborden
- Geplande verkeersborden
- Te verwijderen verkeersborden

- Bestaande wegmarkeringen

Overige

- Ander gepland dossier (in voorbereiding bij MOBBD)
- Ander gepland dossier (ter uitvoering bij DWBW)



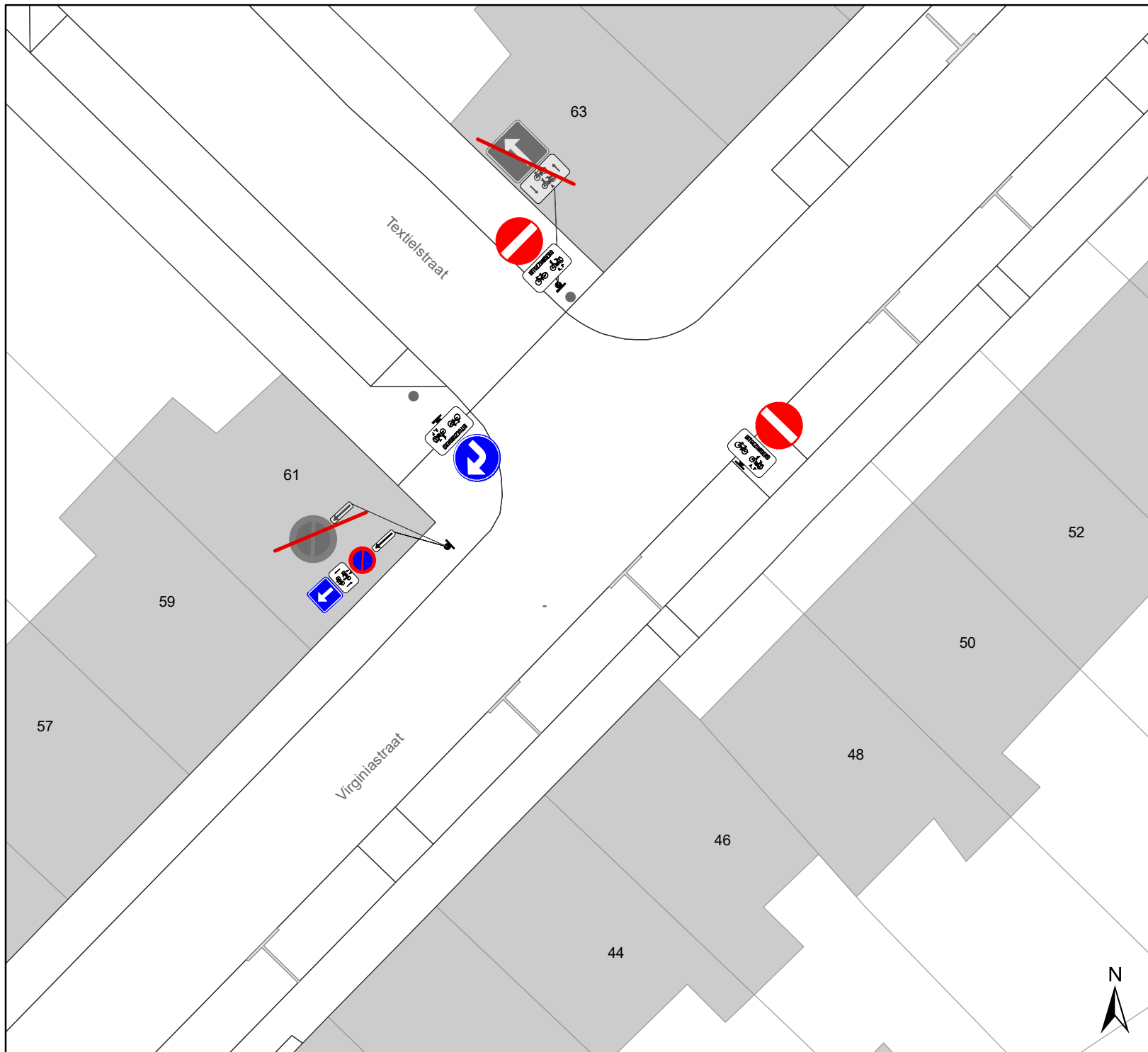
gent: Mobiliteitsbedrijf stad Gent
Verkeerstechnische taken

Linnenstraat cluster circulatiwijziging




P-198280


DATUM	SCHAAL	PLAN	P FORMAAT
7/04/2021	1/200	10/17	A4







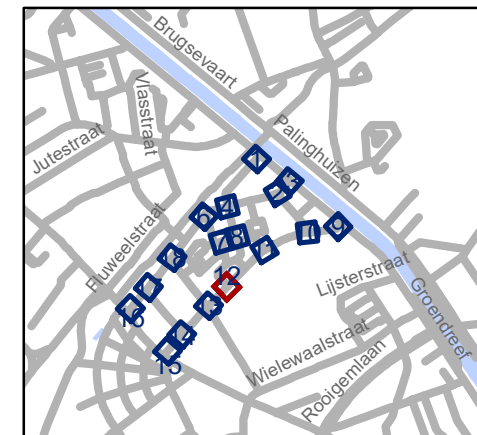
Legende

-  Bestaande verkeersborden
-  Geplande verkeersborden
-  Te verwijderen verkeersborden

-  Bestaande wegmarkeringen

Overige

-  Ander gepland dossier (in voorbereiding bij MOBBD)
-  Ander gepland dossier (ter uitvoering bij DWBW)



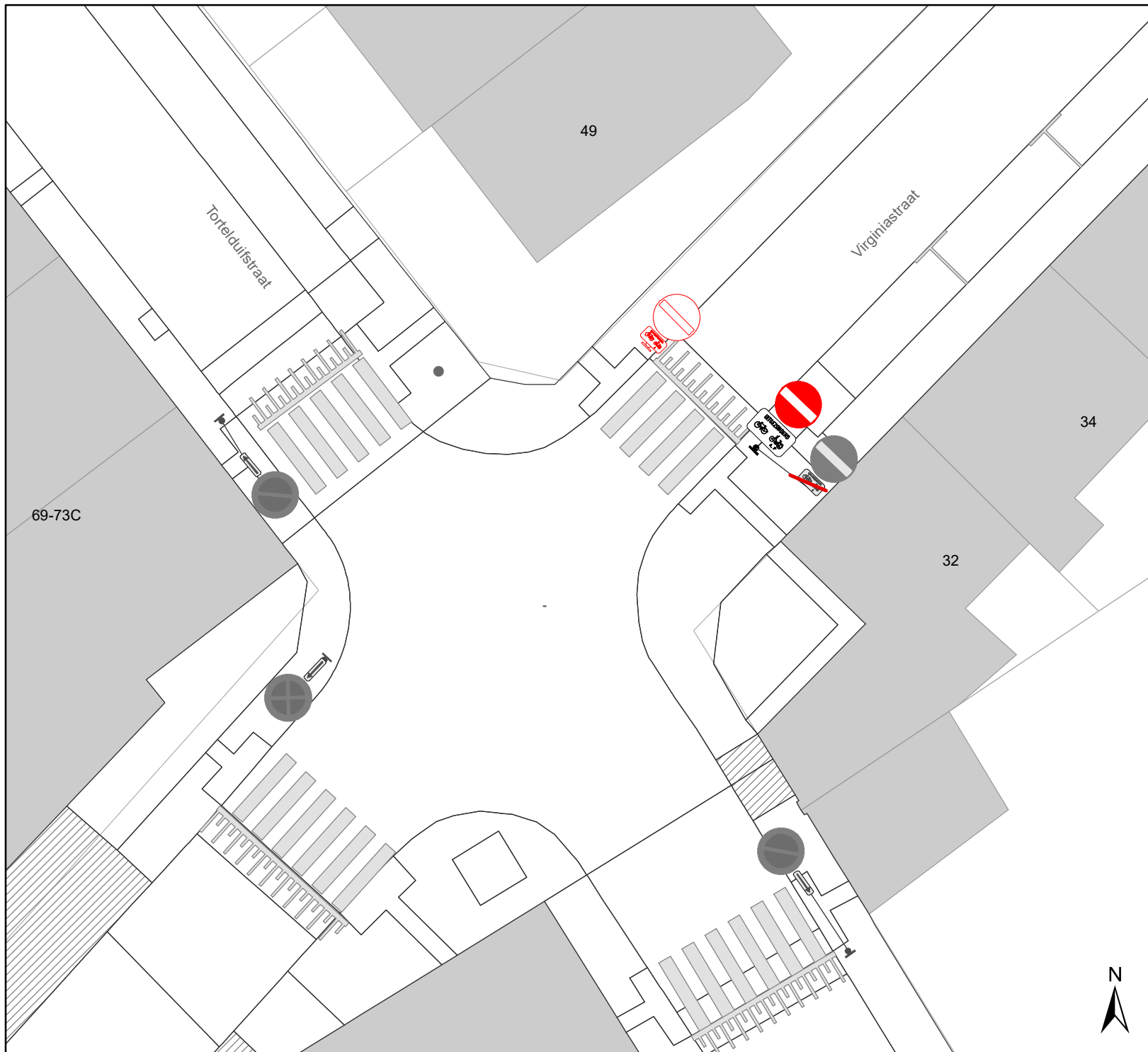
gent: Mobiliteitsbedrijf stad Gent
Verkeerstechnische taken

Linnenstraat cluster circulatiwijziging




P-198280


DATUM	SCHAAL	PLAN	P FORMAAT
7/04/2021	1/200	11/17	A4







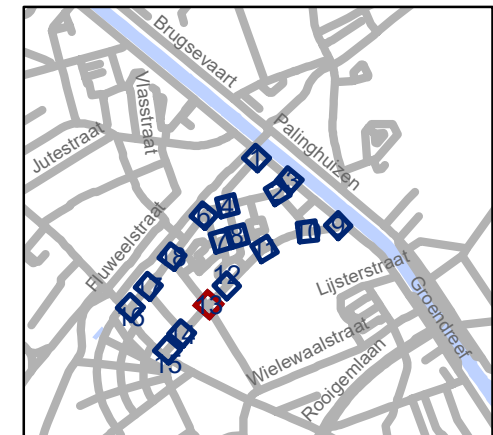
Legende

-  Bestaande verkeersborden
-  Geplande verkeersborden
-  Te verwijderen verkeersborden

 Bestaande wegmarkeringen

Overige

-  Ander gepland dossier (in voorbereiding bij MOBVED)
-  Ander gepland dossier (ter uitvoering bij DWBW)



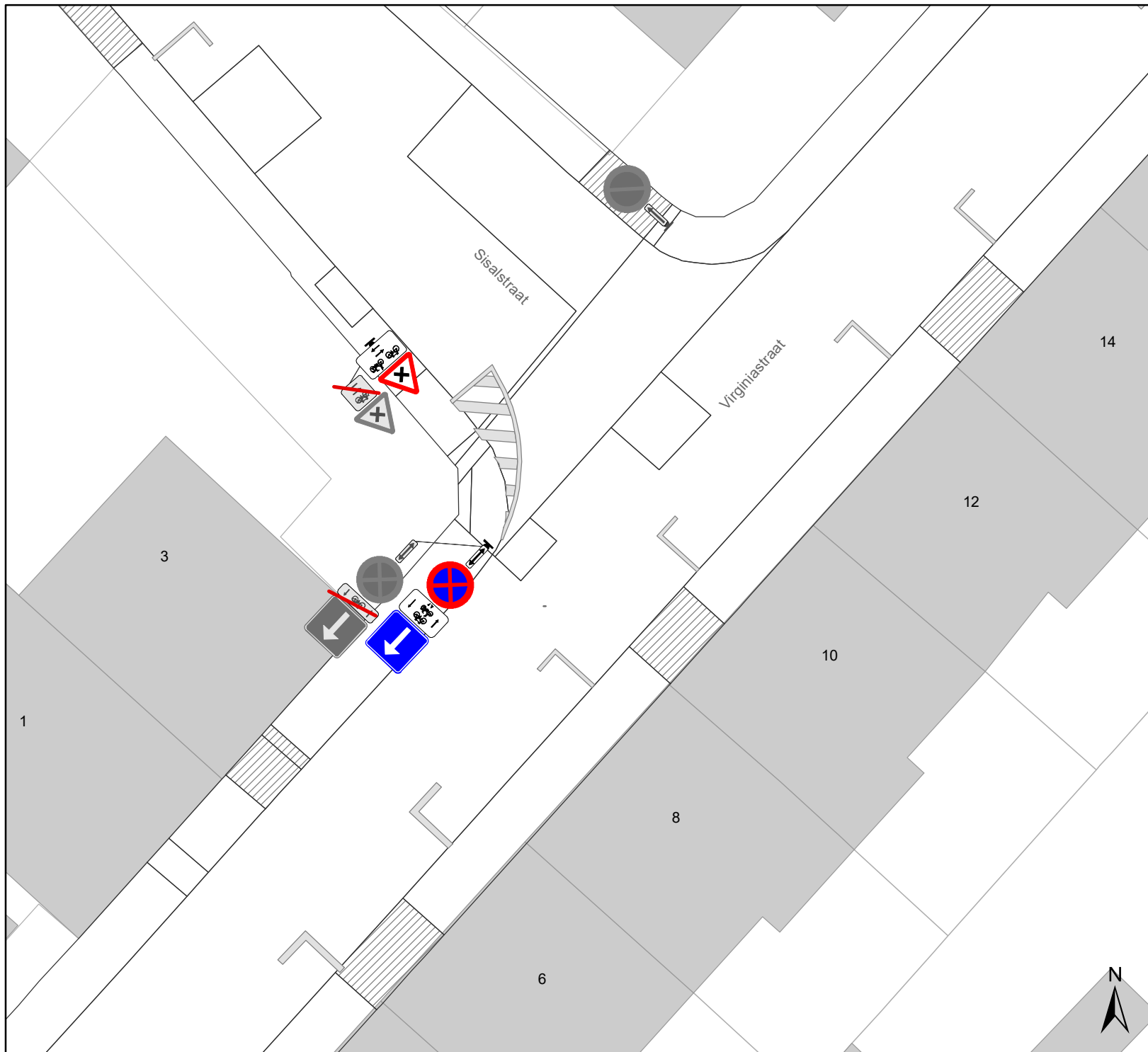
gent: Mobiliteitsbedrijf stad Gent
Verkeerstechnische taken

Linnenstraat cluster circulatiwijziging




P-198280


DATUM	SCHAAL	PLAN	P FORMAAT
7/04/2021	1/200	12/17	A4







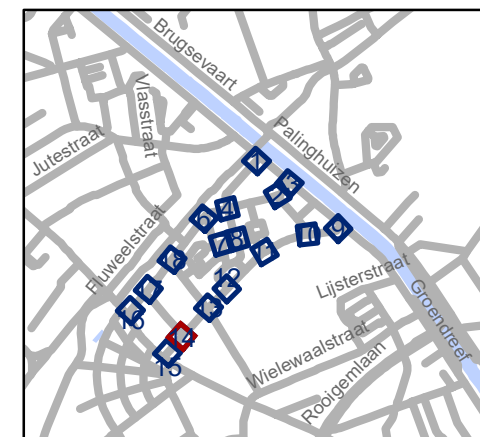
Legende

-  Bestaande verkeersborden
-  Geplande verkeersborden
-  Te verwijderen verkeersborden

-  Bestaande wegmarkeringen

Overige

-  Ander gepland dossier (in voorbereiding bij MOBBED)
-  Ander gepland dossier (ter uitvoering bij DWBW)

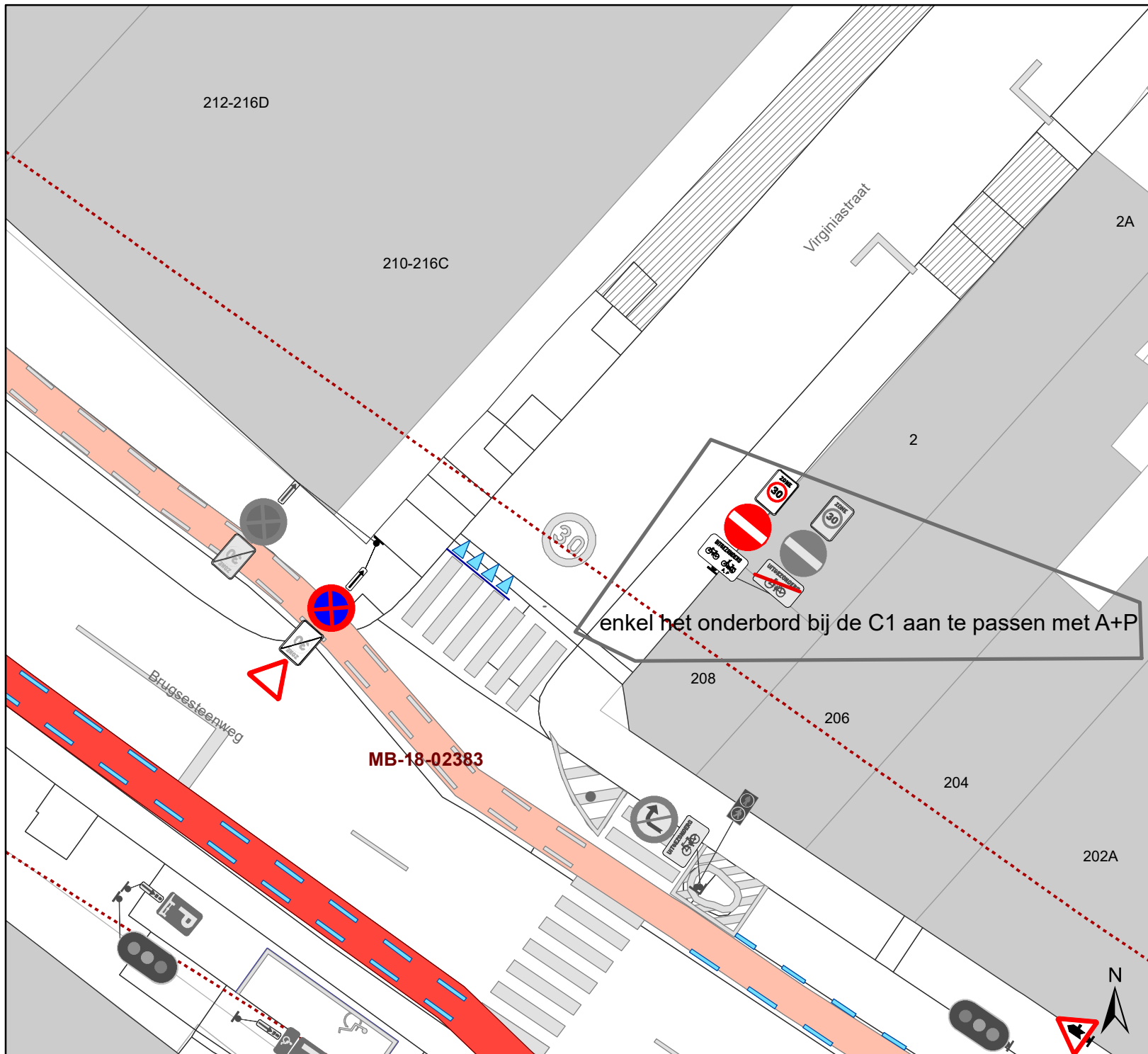


gent: Mobiliteitsbedrijf stad Gent
Verkeerstechnische taken




Linnenstraat cluster circulatiwijziging


P-198280

DATUM	SCHAAL	PLAN	P FORMAAT
7/04/2021	1/200	13/17	A4





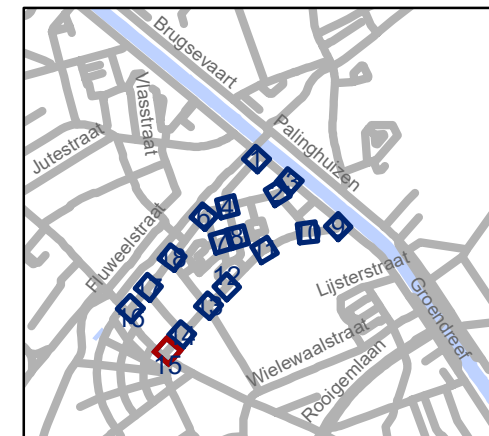
Legende

-  Bestaande verkeersborden
-  Geplande verkeersborden
-  Te verwijderen verkeersborden

-  Bestaande wegmarkeringen

Overige

-  Ander gepland dossier (in voorbereiding bij MOBBD)
-  Ander gepland dossier (ter uitvoering bij DWBW)

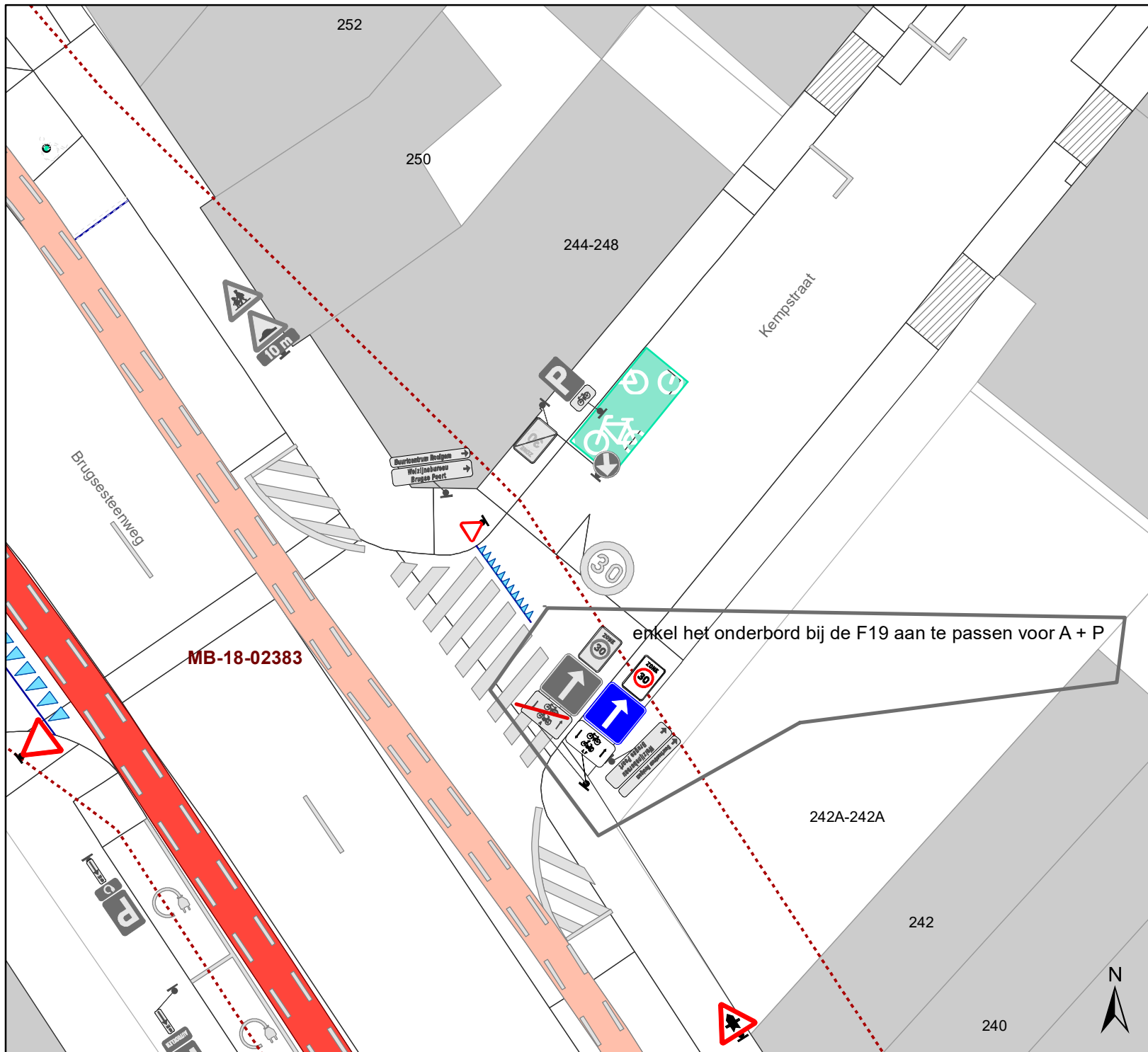


gent: Mobiliteitsbedrijf stad Gent
Verkeerstechnische taken




Linnenstraat cluster circulatiwijziging


P-198280

DATUM	SCHAAL	PLAN	P FORMAAT
7/04/2021	1/200	14/17	A4





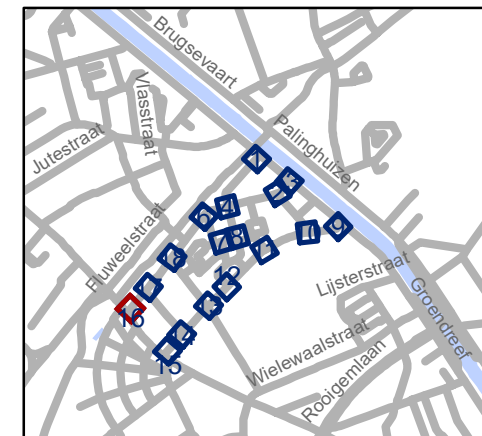
Legende

-  Bestaande verkeersborden
-  Geplande verkeersborden
-  Te verwijderen verkeersborden

 Bestaande wegmarkeringen

Overige

-  Ander gepland dossier (in voorbereiding bij MOBBED)
-  Ander gepland dossier (ter uitvoering bij DWBW)

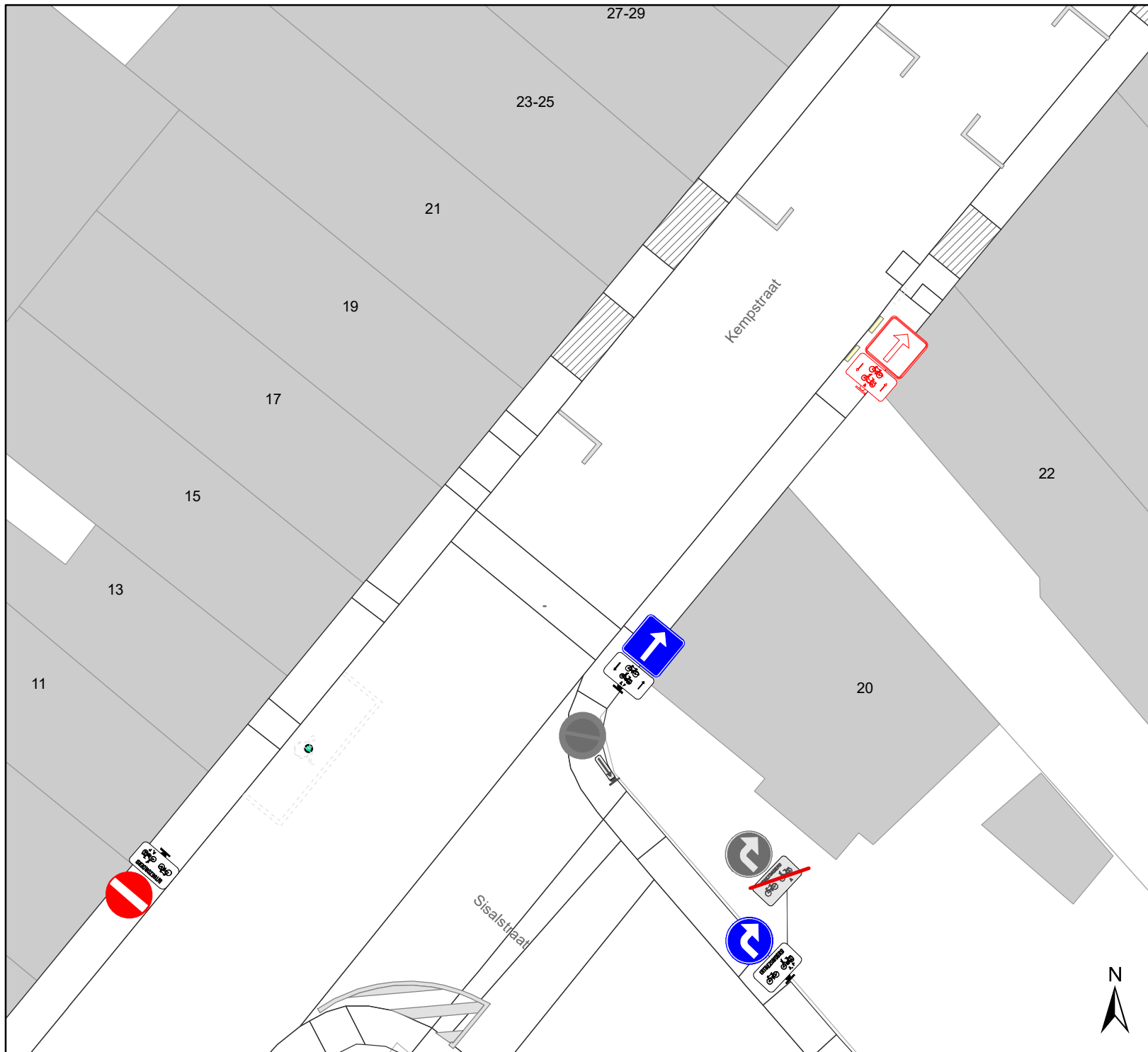


gent: Mobiliteitsbedrijf stad Gent
Verkeerstechnische taken




Linnenstraat cluster circulatiwijziging


P-198280

DATUM	SCHAAL	PLAN	P FORMAAT
7/04/2021	1/200	15/17	A4





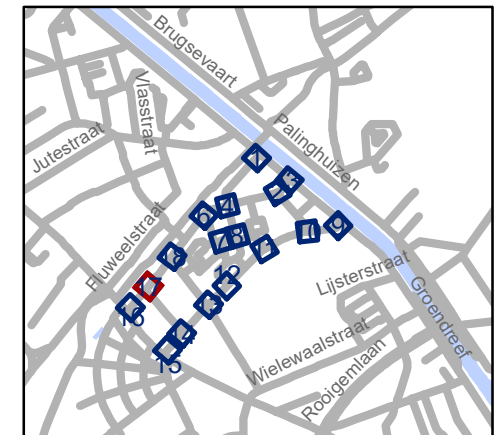
Legende

-  Bestaande verkeersborden
-  Geplande verkeersborden
-  Te verwijderen verkeersborden

-  Bestaande wegmarkeringen

Overige

-  Ander gepland dossier (in voorbereiding bij MOBBD)
-  Ander gepland dossier (ter uitvoering bij DWBW)

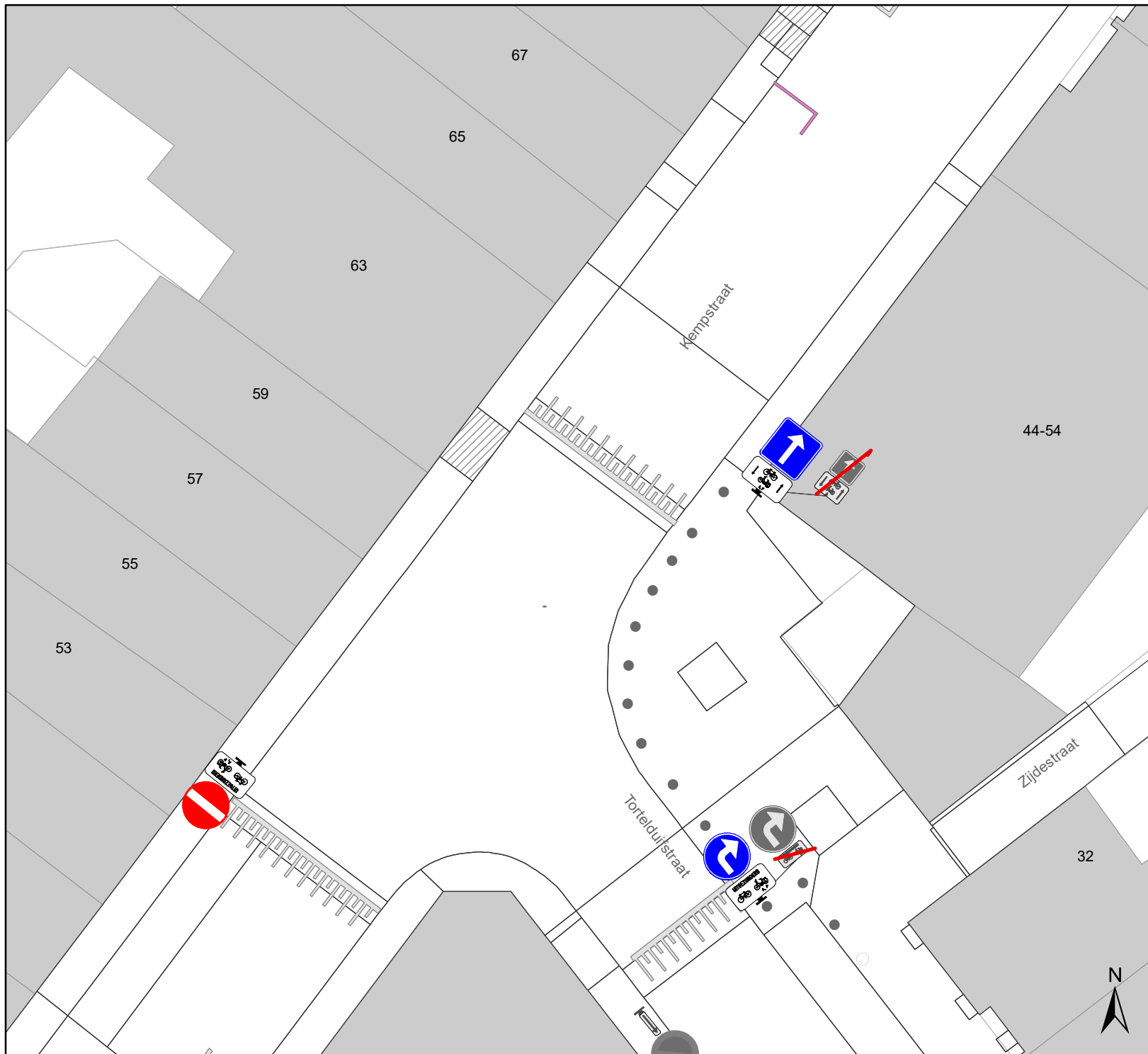


gent: Mobiliteitsbedrijf stad Gent
Verkeerstechnische taken




Linnenstraat cluster circulatiwijziging


P-198280

DATUM	SCHAAL	PLAN	P FORMAAT
7/04/2021	1/200	16/17	A4





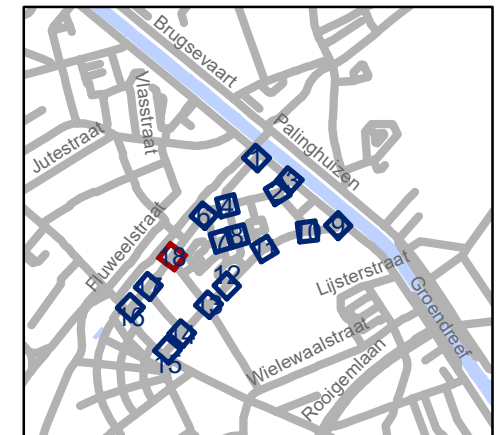
Legende

-  Bestaande verkeersborden
-  Geplande verkeersborden
-  Te verwijderen verkeersborden

-  Bestaande wegmarkeringen

Overige

-  Ander gepland dossier (in voorbereiding bij MOBBD)
-  Ander gepland dossier (ter uitvoering bij DWBW)



gent: Mobiliteitsbedrijf stad Gent
Verkeerstechnische taken

Linnenstraat cluster circulatiwijziging

P-198280

DATUM	SCHAAL	PLAN	P FORMAAT
7/04/2021	1/200	17/17	A4

(adjunct-) algemeen directeur

voorzitter

2021_CVB_04527 - Nieuw aanvullend reglement van de politie op het wegverkeer - gemeenteweg - Virginiastraat- nieuwe verkeersmaatregel(en)