






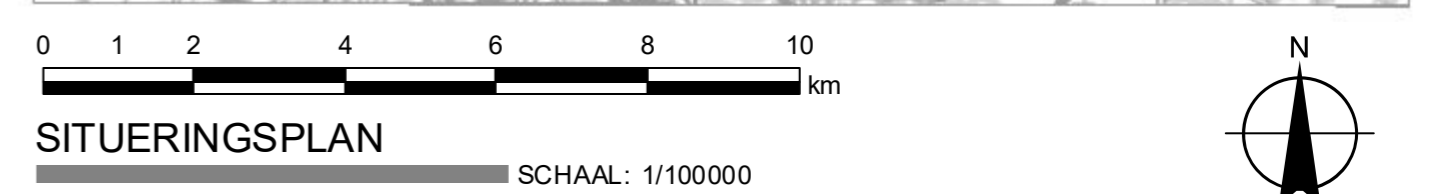
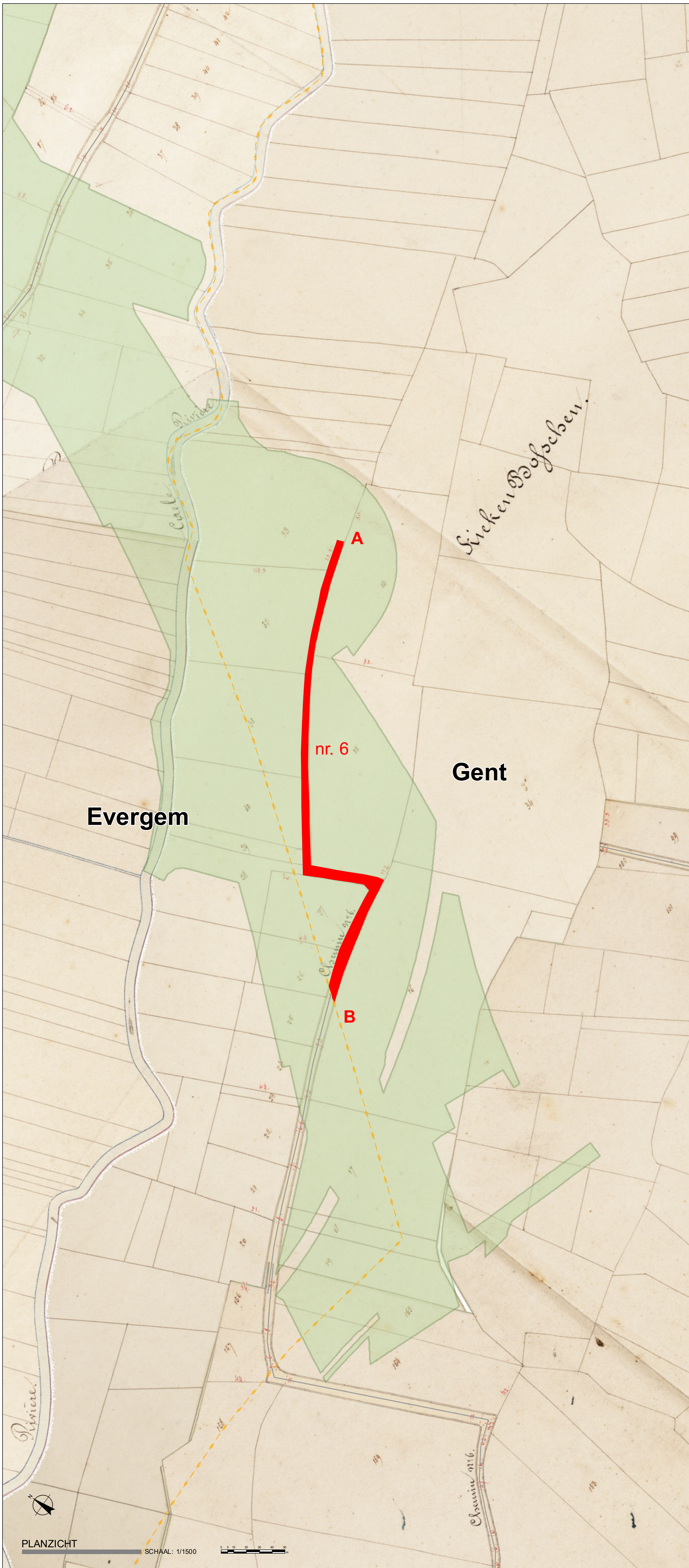


LEGENDE:

-  Gemeentegrens
-  A - Afschaffing
-  B - Verbreding
-  L - Verlenging
-  N - Nieuwe weg
-  P - Verplaatsing
-  PA - Deels afgeschaft bij verplaatsing
-  PN - Nieuw deel bij verplaatsing
-  S - Versmalling
-  V - Verklaring/erkenning
-  W - Onbepaalde wijziging
-  Buurtwegen
-  Af te schaffen buurtwegen OVA 2 - Gent
-  Projectzone OVA2



SITUERINGSPAN

SCHAAL: 1/100000



VLAAMSE OVERHEID
De Werkvennootschap

Botanic Tower
Sint-Lazaruslaan 4-10
1210 Brussel

	<p>Plancode</p>
<p>project staats vakgroep type object volgnr revisie</p>	

<p>Gezien en voorlopig vastgesteld door de gemeenteraad van in zitting van</p> <p>de algemene directeur de burgemeester</p> <p>Het college van burgemeester en schepenen van bevestigt dat onderhavig plan ter inzage van het publiek werd neergelegd gedurende het openbaar onderzoek van tot</p> <p>de algemene directeur de burgemeester</p> <p>Gezien en definitief vastgesteld door de gemeenteraad van in de zitting van</p> <p>de algemene directeur de burgemeester</p>	<p>Gezien en goedgekeurd door de technisch projectleider van De Werkvennootschap</p> <p>ir. Ann Velghe</p> <p>Gezien en goedgekeurd door landmeter expert Chr. Lambrecht (LAN 051165) Landsmeter-expert beidezijdig door de Rechtbank van eerste aanleg te Brugge</p> <p>Ingeschreven op het Tableau van de Federale Raden van Landmeters-Experten</p> <p>de landmeter expert</p>
--	---

Ombouwen R4 West en Oost tot primaire wegen

**AANVRAAG TOT AFSCHAFFING VAN GEMEENTEWEGEN
Buurt- en voetwegen**

Omgevingsvergunningsaanvraag 2 - GENT

Afmetingen plan 0,841 m x 0,60 m = 0,50 m ²	Schaal 1:1500	Kilometerpunten van 47 tot 47,7
---	------------------	------------------------------------