



2021_CVB_00919 Nieuw aanvullend reglement van de politie op het wegverkeer - gemeenteweg - Hundelgemsesteenweg - nieuwe verkeersmaatregelen - Goedkeuring

Beslissing: Goedgekeurd in besloten vergadering van 28 januari 2021

Zijn aanwezig bij de beslissing van dit punt:

de heer Mathias De Clercq, burgemeester-voorzitter
de heer Filip Watteeuw, schepenen; mevrouw Sofie Bracke, schepenen; mevrouw Astrid De Bruycker, schepenen; de heer Sami Souguir, schepenen; mevrouw Tine Heyse, schepenen; mevrouw Isabelle Heyndrickx, schepenen; de heer Bram Van Braeckevelt, schepenen; de heer Rudy Coddens, schepenen
mevrouw Mieke Hullebroeck, algemeen directeur; de heer Luc Kupers, adjunct-algemeendirecteur; de heer Danny Van Campenhout, adjunct-algemeendirecteur

Bevoegd: Filip Watteeuw

Betrokken: Mathias De Clercq

Juridisch kader

De volgende bepalingen zijn van toepassing inzake de bevoegdheid:

- De Nieuwe Gemeentewet 24 juni 1988, artikel 119;
- Het Decreet over het lokaal bestuur van 22 december 2017, artikel 41, 2°;
- Het Decreet van 16 mei 2008 betreffende de aanvullende reglementen op het wegverkeer en de plaatsing en bekostiging van verkeerstekens, artikel 4, § 1, 2de lid en artikel 5, § 1, 2de lid.
- Het gemeenteraadsbesluit van 14 december 2015, houdende de delegatie van de vaststellingsbevoegdheid inzake gemeentelijke aanvullende reglementen op het wegverkeer.

De beslissing wordt genomen op grond van:

- Wet betreffende de politie over het wegverkeer, gecoördineerd bij Koninklijk Besluit van 16 maart 1968;
- Decreet van 16 mei 2008 betreffende de aanvullende reglementen op het wegverkeer en de plaatsing en bekostiging van de verkeerstekens;
- Koninklijk Besluit van 1 december 1975 houdende algemeen reglement op de politie van het wegverkeer en van het gebruik van de openbare weg;
- Ministerieel Besluit van 11 oktober 1976 waarbij de minimumafmetingen en de bijzondere plaatsingsvoorwaarden van de verkeerstekens worden bepaald;
- Uitvoeringsbesluit van 23 januari 2009 betreffende de aanvullende reglementen op het wegverkeer en de plaatsing en bekostiging van de verkeerstekens;
- Omzendbrief MOB/2009/1 van 3 april 2009;

- Het reglement houdende de voorwaarden tot het toekennen van parkeerplaatsen voor personen met een handicap, goedgekeurd in de gemeenteraad van 25 april 2016.

Motivering

Bij dit besluit wordt het verbod om sneller dan 40 km/u te rijden van het kruispunt met de Cameliastraat tot het kruispunt met het Sente Clarenhof in de richting van het kruispunt met het Sente Clarenhof verwijderd. Zodoende geldt er ook richting de Jozef Vervaenestraat in beide richtingen een verbod om sneller dan 50 km/u te rijden ten gevolge van de ligging binnen de bebouwde kom. Ter hoogte van de ventweg in de fietsstraat op de Hundelgemsesteenweg wordt de C1-M2-F19-M4 vervangen door een C1-M12-F19-M18. Op de Hundelgemsesteenweg ter hoogte van huisnummer 178 - 190; ter hoogte van huisnummer 218 A; ter hoogte van huisnummer 220; ter hoogte van huisnummer 12 aan de overzijde van Jules de Cocklaan; ter hoogte van huisnummer 236 en ter hoogte van huisnummer 471-473 wordt er een arcering voor het zebrapad voorzien zodat er beter zicht is tussen de voetgangers en autobestuurders op deze plaatsen.

Bij collegebesluit van 26 november 2020 werden er twee voorbehouden parkeerplaatsen voor autodelen ter hoogte van huisnummers 95-95A ingericht en dat in het kader van het inrichten van 500 voorbehouden autodeelplaatsen zoals bepaald in het Autodeelplan 2020, goedgekeurd door de gemeenteraad van 25 april 2016. Deze voorbehouden parkeerplaats zal gebruikt worden door een erkende autodeelorganisatie. Daarnaast werd een voorbehouden parkeerplaats voor elektrische voertuigen ter hoogte van huisnummer 125 vervangen door een parkeerplaats voor autodelen. Door het inrichten van een voorbehouden parkeerplaats voor autodelen faciliteren we elektrische deelwagens, zoals bepaald in het Autodeelplan 2020, goedgekeurd door de gemeenteraad van 25 april 2016. De voorbehouden autodeelplaats zal gebruikt worden door elektrische deelwagens van een erkende autodeelorganisatie.

Bij collegebesluit van 4 juli 2019 werd de C1-M2-F19-M4 vervangen door een C1-M12-F19-M18 in de fietsstraat ter hoogte van de ventweg op de Hundelgemsesteenweg. Op de Hundelgemsesteenweg ter hoogte van huisnummer 178 - 190; ter hoogte van huisnummer 218 A; ter hoogte van huisnummer 220; ter hoogte van huisnummer 12 aan de overzijde van Jules de Cocklaan; ter hoogte van huisnummer 236 werd de arcering 77.4 aangebracht om de veiligheid van overstekende voetgangers te verhogen.

Bij collegebesluit van 4 juli 2019 werd een parkeerplaats voor personen met een handicap ter hoogte van huisnummer 415 verwijderd wegens overlijden van de houder van de parkeerkaart voor personen met een handicap.

Bij collegebesluit van 7 februari 2019 werd een parkeerplaats voor personen met een handicap ingericht ter hoogte van huisnummer 415 vermits de aanvrager voldoet aan de gestelde voorwaarden volgens het Reglement houdende de voorwaarden tot het toekennen van parkeerplaatsen voor personen met een handicap goedgekeurd in de gemeenteraad van 25 april 2016.

Bij collegebesluit van 13 december 2018 werd, op vraag van het lokaal dienstencentrum De Knoop, de parkeerplaatsen voorbehouden voor autodelen verplaatst naar het andere uiteinde van de parkeerstrook.

Bij collegebesluit van 29 november 2018 werden twee ultrakortparkeerplaatsen ingevoerd ter hoogte van huisnummer 55.

Bij collegebesluit van 1 maart 2018 werden drie parkeerplaatsen voor autodelen en twee parkeerplaatsen voor elektrische voertuigen ingericht ter hoogte van huisnummer 125.

Bij collegebesluit van 30 november 2017 werd een fietsstraat ingevoerd ter hoogte van de ventweg op de Hundelgemsesteenweg. Deze maatregel werd genomen om aan de laad- en losproblematiek ter hoogte van het OCMW 'De Knoop' tegemoet te komen. Daarnaast gaat het hier om een druk bezette fietsroute wat de keuze voor een fietsstraat ook verantwoord. Op vraag van het OCMW 'De Knoop' wordt ook in bijkomende fietsstallingen voorzien.

Anderzijds wordt de Hundelgemsesteenweg heraangelegd ter hoogte van huisnummer 243 tot huisnummers 247-249 en van huisnummer 189 tot het kruispunt met de Loskaai.

Bij collegebesluit van 16 november 2017 werd er een parkeerplaats voor autodelen toegevoegd aan de zes reeds bestaande parkeerplaatsen voorbehouden voor autodelen.

Bij collegebesluit van 25 augustus 2016 werd een nieuwe parkeerplaats voor personen met een handicap ingericht ter hoogte van huisnummer 147 ten behoeve van het wijkgezondheidscentrum.

Bij collegebesluit van 7 april 2016 werd de bestaande toestand geregulariseerd en werden er aan de 5 bestaande voorbehouden parkeerplaatsen voor autodelen 1 nieuwe toegevoegd.

Bijgevoegde bijlage(n):

- Aanvullend reglement Hundelgemsesteenweg dossier MB-20-00728 en MB-20-29994 (deel van de beslissing)
- Signalisatieplan Hundelgemsesteenweg dossier MB-20-00728 en MB-20-29994 (deel van de beslissing)
- Historiek Hundelgemsesteenweg dossier MB-20-00728 en MB-20-29994

Beslissing

Beslist het volgende:

Artikel 1:

Heft op het aanvullend reglement van de politie op het wegverkeer betreffende de gemeenteweg Hundelgemsesteenweg, goedgekeurd in zitting van 26 november 2020, van zodra het nieuwe reglement in werking treedt.

Artikel 2:

Keurt goed het bijgevoegd aanvullend reglement van de politie op het wegverkeer betreffende de gemeenteweg Hundelgemsesteenweg.

Aanvullend reglement van de politie op het wegverkeer - gemeenteweg – Hundelgemsesteenweg

Goedgekeurd in het College van Burgemeester en Schepenen van

Bekendgemaakt op

Geldig vanaf

Referentienummer

Reglement

- Artikel 1.** Op de Hundelgemsesteenweg ter hoogte van het kruispunt met de Achilles Heyndrickxlaan;
op de ventweg van de Hundelgemsesteenweg, ter hoogte van huisnummer 2A, ter hoogte van het kruispunt met de hoofdweg van de Hundelgemsesteenweg geldt:
de bestuurders moeten voorrang verlenen.
Dit wordt gesignaleerd door:
- verkeersborden B1
- Artikel 2.** Op de Hundelgemsesteenweg ter hoogte van het kruispunt met de Achilles Heyndrickxlaan;
op de zijarm van de Hundelgemsesteenweg ter hoogte van huisnummer 243 tot huisnummers 247-249 ter hoogte van het kruispunt met de hoofdweg van de Hundelgemsesteenweg, aan de oostelijke zijde van het kruispunt geldt:
de bestuurders moeten voorrang verlenen;
de plaats waar de bestuurders, zo nodig, moeten stoppen om voorrang te verlenen, wordt aangeduid.
Dit wordt gesignaleerd door:
- verkeersborden B1
- wegmarkeringen overeenkomstig art.76.2 van de wegcode
- Artikel 3.** Op de ventweg van de Hundelgemsesteenweg, ter hoogte van huisnummers 27-81, ter hoogte van het kruispunt met de hoofdweg van de Hundelgemsesteenweg geldt:
de bestuurders moeten stoppen en voorrang verlenen.
Dit wordt gesignaleerd door:
- verkeersborden B5

- Artikel 4.** Op de Hundelgemsesteenweg van het kruispunt met de Ledebergstraat tot het kruispunt met de Achilles Heyndrickxlaan geldt:
de voorrangsweg wordt aangeduid.
Dit wordt gesignaleerd door:
- verkeersborden B9
- Artikel 5.** Op de Hundelgemsesteenweg ter hoogte van de kruispunten met de aanliggende wegen en dit tussen het kruispunt met de Gaston Crommenlaan enerzijds, en met de Achilles Heyndrickxlaan anderzijds (deze kruispunten inbegrepen);
op de Hundelgemsesteenweg ter hoogte van de kruispunten met de aanliggende wegen en dit tussen het kruispunt met de Ledebergstraat enerzijds, en met de Peter Benoitlaan anderzijds (deze kruispunten inbegrepen), geldt:
de bestuurders hebben voorrang.
Dit wordt gesignaleerd door:
- verkeersborden B15
- Artikel 6.** Op de Hundelgemsesteenweg, op de ventweg, van huisnummer 81 tot huisnummer 27 in de richting van huisnummer 27 geldt:
verboden rijrichting voor iedere bestuurder. Het verbod is niet van toepassing op het geheel van de openbare weg.
Dit wordt gesignaleerd door:
- verkeersborden C1
- Artikel 7.** Op de Hundelgemsesteenweg vanaf huisnummer 103 op de ventweg in de richting van huisnummer 2A geldt:
op de Hundelgemsesteenweg van huisnummer 95 tot halverwege huisnummer 125 in de richting van halverwege huisnummer 125 wordt volgende maatregel ingevoerd:
verboden rijrichting voor iedere bestuurder;
de maatregel geldt niet voor fietsers en bestuurders van tweewielige bromfietsen klasse A en speed pedelecs.
In de tegenovergestelde richting wordt volgende maatregel ingevoerd:
toegelaten rijrichting op de openbare weg met eenrichtingsverkeer;
fietsers, bestuurders van tweewielige bromfietsen klasse A en speed pedelecs mogen in de twee richtingen rijden.
Dit wordt gesignaleerd door:
- verkeersborden C1
- de verkeersborden worden aangevuld met onderborden M12
- verkeersborden F19
- de verkeersborden worden aangevuld met onderborden M18

Artikel 8. Op de Hundelgemsesteenweg van het viaduct over de Hundelgemsesteenweg, voor het verkeer komende uit de richting van het kruispunt met de Achilles Heyndrickxlaan, tot de andere zijde van het viaduct in de richting van huisnummer 2A geldt:

- verboden rijrichting voor iedere bestuurder;
- de maatregel geldt niet voor bussen.

Op de Hundelgemsesteenweg van het viaduct over de Hundelgemsesteenweg, voor het verkeer komende uit de richting van het kruispunt met de Achilles Heyndrickxlaan, tot huisnummer 2 in de richting van huisnummer 2 geldt:

- de rijstroken van de rijbaan met een strook voorbehouden voor autobussen worden aangeduid. Voor elk van de rijstroken wordt de rijrichting aangeduid;
- er wordt een rijstrook voorbehouden voor voertuigen van geregelde diensten voor gemeenschappelijk vervoer, taxi's en aan voertuigen voor schoolvervoer.

Dit wordt gesignaleerd door:

- verkeersborden C1
- de verkeersborden worden aangevuld met onderborden Type IV
- verkeersborden F17
- wegmarkeringen overeenkomstig art.72.5 van de wegcode

Artikel 9. Op de Hundelgemsesteenweg vanaf het kruispunt met de Willem van Guliklaan in de richting van huisnummer 95;
op de Hundelgemsesteenweg vanaf het kruispunt met de Achilles Heyndrickxlaan in de richting van huisnummer 2;

- de toegang is verboden in beide richtingen, voor iedere bestuurder;
- de maatregel geldt niet voor plaatselijk verkeer.

Dit wordt gesignaleerd door:

- verkeersborden C3
- de verkeersborden worden aangevuld met onderborden Type IV

Artikel 10. Op de Hundelgemsesteenweg vanaf het kruispunt van de hoofdweg van de Hundelgemsesteenweg met de ventweg van de Hundelgemsesteenweg ter hoogte van huisnummer 2A in de richting van de ventweg van de Hundelgemsesteenweg geldt:

- de toegang is verboden voor bestuurders van voertuigen waarvan de massa in beladen toestand hoger is dan 1,5 ton.

Dit wordt gesignaleerd door:

- verkeersborden C21

Artikel 11. Op de Hundelgemsesteenweg ter hoogte van de spoorwegbrug over de Hundelgemsesteenweg in beide richtingen geldt:

- de toegang is verboden voor bestuurders van voertuigen waarvan de hoogte, lading inbegrepen, groter is dan 3,9 meter.

Dit wordt gesignaleerd door:

- verkeersborden C29

- Artikel 12.** Op de ventweg ter hoogte van huisnummer 2A van de Hundelgemsesteenweg ter hoogte van het kruispunt met de hoofdweg van de Hundelgemsesteenweg geldt:
het is verboden links af te slaan.
Dit wordt gesignaleerd door:
- verkeersborden C31a
- Artikel 13.** Op de Hundelgemsesteenweg ter hoogte van het kruispunt met de Sente Clarenhof geldt:
het is verboden links af te slaan;
de maatregel geldt niet voor fietsers.
Dit wordt gesignaleerd door:
- verkeersborden C31a
- de verkeersborden worden aangevuld met onderborden M2
- Artikel 14.** Op de Hundelgemsesteenweg ter hoogte van het kruispunt met de Sente Clarenhof geldt:
het is verboden rechts af te slaan;
de maatregel geldt niet voor fietsers.
Dit wordt gesignaleerd door:
- verkeersborden C31b
- de verkeersborden worden aangevuld met onderborden M2
- Artikel 15.** Op de Hundelgemsesteenweg ter hoogte van het kruispunt met de Willem van Guliklaan;
op de Hundelgemsesteenweg ter hoogte van huisnummer 2 geldt:
de bestuurders zijn verplicht de hindernis langs rechts voorbij te rijden.
Dit wordt gesignaleerd door:
- verkeersborden D1
- Artikel 16.** Ter hoogte van de rotonde op het kruispunt van de Hundelgemsesteenweg met de Jacques Eggermontstraat en de Gaston Crommenlaan geldt:
verplicht rondgaand verkeer. De bestuurders zijn verplicht de inrichting bestemd om het verkeer te leiden aan hun linkerhand te laten.
Op de Hundelgemsesteenweg die uitkomt op de rotonde op het kruispunt van de Hundelgemsesteenweg met de Jacques Eggermontstraat en de Gaston Crommenlaan geldt:
de bestuurders moeten voorrang verlenen;
de plaats waar de bestuurders, zo nodig, moeten stoppen om voorrang te verlenen, wordt aangeduid.
Dit wordt gesignaleerd door:
- verkeersborden D5
- verkeersborden B1
- wegmarkeringen overeenkomstig art.76.2 van de wegcode

Artikel 17. Op de Hundelgemsesteenweg van het kruispunt met de Achilles Heyndrickxlaan tot huisnummer 2A aan de zuidelijke zijde van de weg in de richting van huisnummer 2A geldt:

fietsers en bestuurders van tweewielige bromfietsen klasse A moeten het enkelrichtings-fietspad volgen, voor zover het in de door hen gevolgde rijrichting is gesignaleerd;

het fietspad mag niet worden gevolgd door bestuurders van tweewielige bromfietsen klasse B.

Dit wordt gesignaleerd door:

- verkeersborden D7

- de verkeersborden worden aangevuld met onderborden M7

Artikel 18. Op de Hundelgemsesteenweg van het kruispunt met de Edward Pynaertkaai tot de rotonde op het kruispunt van de Hundelgemsesteenweg met de Jacques Eggermontstraat en de Gaston Crommenlaan langs beide zijden van de weg; op de Hundelgemsesteenweg van het kruispunt met de Peter Benoitlaan tot het kruispunt met de Frans De Coninckstraat langs beide zijden van de weg geldt:

voetgangers, fietsers en bestuurders van tweewielige bromfietsen klasse A moeten het deel van de openbare weg voor hen voorbehouden volgen. Voetgangers moeten daarbij het rechtse gedeelte volgen, fietsers en bestuurders van tweewielige bromfietsen klasse A het linkse gedeelte.

Dit wordt gesignaleerd door:

- verkeersborden D9

Artikel 19. Op de Hundelgemsesteenweg van huisnummer 118 tot huisnummer 172 aan de kant van de pare huisnummers;

op de Hundelgemsesteenweg van het kruispunt met de Cameliastraat tot het kruispunt met de Frans de Coninckstraat aan de kant van de onpare huisnummers geldt:

het parkeren is verboden;

het einde van de parkeerreglementering wordt aangeduid;

het begin van de parkeerreglementering wordt aangeduid;

de parkeerreglementering geldt over een afstand van meer dan 300 meter.

Dit wordt gesignaleerd door:

- verkeersborden E1

- de verkeersborden worden aangevuld met x-borden Xb, Xa, Xd

Artikel 20. Op de Hundelgemsesteenweg ter hoogte van de fietsoversteek rechtover huisnummer 125 aan de parkeerstrook geldt:

het parkeren is toegelaten;

de maatregel geldt alleen voor de fietsers.

Dit wordt gesignaleerd door:

- verkeersborden E9a

- de verkeersborden worden aangevuld met onderborden M1

Artikel 21. Op de Hundelgemsesteenweg ter hoogte van huisnummer 31-49, voor 6 dwarsliggende parkeerplaatsen;

op de Hundelgemsesteenweg ter hoogte van huisnummers 95-95A, voor 5 dwarsliggende parkeerplaatsen,;

op de Hundelgemsesteenweg ter hoogte van huisnummer 125, voor 1 dwarsliggende parkeerplaats geldt:

het parkeren is toegelaten;

het parkeren is voorbehouden voor voertuigen waarop de parkeerkaart voor autodelen is aangebracht.

Dit wordt gesignaleerd door:

- verkeersborden E9a

- de verkeersborden worden aangevuld met onderborden Type VII

Artikel 22. Op de Hundelgemsesteenweg ter hoogte van huisnummer 55 geldt:

het parkeren is toegelaten;

het parkeren is betalend; de parkeerreglementering is beperkt tot maximum 30 minuten van maandag tot zaterdag en van 7u tot 19u.

Dit wordt gesignaleerd door:

- verkeersborden E9a

- de verkeersborden worden aangevuld met onderborden Type VII

Artikel 23. Op de Hundelgemsesteenweg ter hoogte van huisnummer 125, voor twee parkeerplaatsen,;

op de Hundelgemsesteenweg ter hoogte van huisnummer 2A geldt:

het parkeren is toegelaten;

het parkeren is voorbehouden voor de voertuigen die gebruikt worden door personen met een handicap.

Dit wordt gesignaleerd door:

- verkeersborden E9a

- de verkeersborden worden aangevuld met onderborden Type VIId

- Artikel 24.** Op de Hundelgemsesteenweg ter hoogte van huisnummer 125, voor 1 dwarsliggende parkeerplaats geldt:
het parkeren is toegelaten;
het parkeren is voorbehouden voor volgende categorie van voertuigen: elektrische voertuigen.
Dit wordt gesignaleerd door:
- verkeersborden E9a
- de verkeersborden worden aangevuld met onderborden Type VIId
- Artikel 25.** Op de Hundelgemsesteenweg ter hoogte van huisnummer 147 geldt:
het parkeren is toegelaten;
het parkeren is voorbehouden voor de voertuigen die gebruikt worden door personen met een handicap;
de parkeerreglementering geldt over een afstand van 6 m.
Dit wordt gesignaleerd door:
- verkeersborden E9a
- de verkeersborden worden aangevuld met onderborden Type VIId
- de verkeersborden worden aangevuld met x-borden Xc
- Artikel 26.** Op de Hundelgemsesteenweg van huisnummer 243 tot huisnummers 247-249 geldt:
het (woon)erf wordt afgebakend. Het begin van het (woon)erf wordt aangeduid;
ook het einde van het (woon)erf wordt aangeduid.
Dit wordt gesignaleerd door:
- verkeersborden F12a
- verkeersborden F12b
- Artikel 27.** Op de Hundelgemsesteenweg van huisnummer 125 vanaf de fietsoversteek tot huisnummers 95-95A in beide richtingen geldt:
de fietsstraat wordt afgebakend. Het begin van de fietsstraat wordt aangeduid ;
ook het einde van de fietsstraat wordt aangeduid.
Dit wordt gesignaleerd door:
- verkeersborden F111
- verkeersborden F113
- Artikel 28.** Op de Hundelgemsesteenweg van het kruispunt met de Jozef Horenbantweg tot de rotonde op het kruispunt van de Hundelgemsesteenweg met de Jacques Eggermontstraat en de Gaston Crommenlaan;
op de Hundelgemsesteenweg van de rotonde op het kruispunt van de Hundelgemsesteenweg met de Jacques Eggermontstraat en de Gaston Crommenlaan tot huisnummer 27;
op de Hundelgemsesteenweg van huisnummer 27 tot het kruispunt met de Pieter Lachaertstraat;
op de Hundelgemsesteenweg van huisnummer 81 tot huisnummer 87;

op de Hundelgemsesteenweg van huisnummer 91 tot het kruispunt met de Achilles Heyndrickxlaan geldt:

het is iedere bestuurder verboden de doorlopende streep te overschrijden, alsook links van de streep te rijden wanneer deze de twee rijrichtingen scheidt.

Dit wordt gesignaleerd door:

- wegmarkeringen overeenkomstig art.72.2 van de wegcode

Artikel 29. Op de Hundelgemsesteenweg vanaf huisnummer 27 over een lengte van 10 meter; op de Hundelgemsesteenweg van het kruispunt met de Pieter Lachaertstraat tot huisnummer 81;

op de Hundelgemsesteenweg van huisnummer 87 tot huisnummer 91;

op de Hundelgemsesteenweg van huisnummer 193 tot huisnummer 195;

op de Hundelgemsesteenweg van huisnummer 158 tot huisnummer 164;

op de Hundelgemsesteenweg van huisnummer 409 tot huisnummers 471-473 geldt:

het is iedere bestuurder verboden de onderbroken streep te overschrijden, behalve om in te halen, om links af te slaan, om te keren of om van rijstrook te veranderen.

Dit wordt gesignaleerd door:

- wegmarkeringen overeenkomstig art.72.3 van de wegcode

Artikel 30. Op de Hundelgemsesteenweg van de rotonde op het kruispunt van de Hundelgemsesteenweg met de Jacques Eggermontstraat tot het kruispunt met de Willem van Guliklaan langs beide zijden van de weg;

op de Hundelgemsesteenweg van het kruispunt met de Willem van Guliklaan tot huisnummer 145 aan de kant van de onpare huisnummers;

op de Hundelgemsesteenweg van huisnummer 145 tot het kruispunt met de Jozef Vervaenestraat langs beide zijden van de weg;

ter hoogte van de rotonde op het kruispunt van de Hundelgemsesteenweg met de Jacques Eggermontstraat en de Gaston Crommenlaan;

op de Hundelgemsesteenweg van huisnummer 158 tot huisnummer 160, met name onder de spoorwegbrug, aan de zuidelijke zijde van de weg in de richting van Merelbeke geldt:

op het grondgebied van de Stad Gent op de Hundelgemsesteenweg ter hoogte van het kruispunt met Loskaai en op het kruispunt ter hoogte van Eindeke huisnummer 1-7 wordt volgende maatregel ingevoerd:

fietsers en bestuurders van tweewielige bromfietsen klasse A moeten het fietspad volgen voor zover het rechts in hun rijrichting ligt.

Dit wordt gesignaleerd door:

- wegmarkeringen overeenkomstig art.74 van de wegcode

Artikel 31. Op de ventweg van de Hundelgemsesteenweg ter hoogte van huisnummers 27-81 ter hoogte van de toegangen tot de hoofdweg van de Hundelgemsesteenweg;

op de Hundelgemsesteenweg van huisnummer 235 tot huisnummer huisnummers 237-239B;

op de Hundelgemsesteenweg van huisnummer 389 tot huisnummer 391 aan de kant van de pare huisnummers;

op de Hundelgemsesteenweg van het kruispunt met de Loskaai tot huisnummer 200 aan de kant van de pare huisnummers;

op de Hundelgemsesteenweg van huisnummer 264 tot huisnummer 266 aan de kant van de pare huisnummers geldt:

het parkeren op de rijbaan is verboden.

Dit wordt gesignaleerd door:

- wegmarkeringen overeenkomstig art.75.1.2° van de wegcode

Artikel 32. Op de Hundelgemsesteenweg van het kruispunt met de Achilles Heyndrickxlaan tot het kruispunt met de Jozef Vervaenestraat langs beide zijden van de weg;

op de Hundelgemsesteenweg van huisnummer 411 tot huisnummer 463 aan de kant van de onpare huisnummers geldt:

de denkbeeldige rand van de rijbaan wordt aangeduid. Het deel van de openbare weg dat gelegen is aan de andere kant van deze streep is voorbehouden voor het stilstaan en parkeren, behalve op autosnelwegen en autowegen.

Dit wordt gesignaleerd door:

- wegmarkeringen overeenkomstig art.75.2 van de wegcode

Artikel 33. Op de Hundelgemsesteenweg ter hoogte van de rotonde op het kruispunt van de Hundelgemsesteenweg met de Jacques Eggermontstraat en de Gaston Crommenlaan;

op de Hundelgemsesteenweg ter hoogte van huisnummer 75;

op de Hundelgemsesteenweg ter hoogte van het kruispunt met de Achilles Heyndrickxlaan;

op de Hundelgemsesteenweg ter hoogte van huisnummer 145;

op de Hundelgemsesteenweg ter hoogte van huisnummer 20;

op de Hundelgemsesteenweg ter hoogte van huisnummers 173-175;

op de Hundelgemsesteenweg ter hoogte van huisnummer 36;

op de Hundelgemsesteenweg ter hoogte van huisnummers 178-190;

op de Hundelgemsesteenweg ter hoogte van huisnummer 279;

op de Hundelgemsesteenweg ter hoogte van huisnummer 222;

op de Hundelgemsesteenweg ter hoogte van huisnummer 236;

op de Hundelgemsesteenweg ter hoogte van huisnummers 321-323;

op de Hundelgemsesteenweg ter hoogte van het kruispunt met de Cameliastraat, aan de noordelijke zijde van het kruispunt;

op de Hundelgemsesteenweg ter hoogte van huisnummer 385 geldt:

voetgangers moeten de oversteekplaats volgen om de rijbaan over te steken.

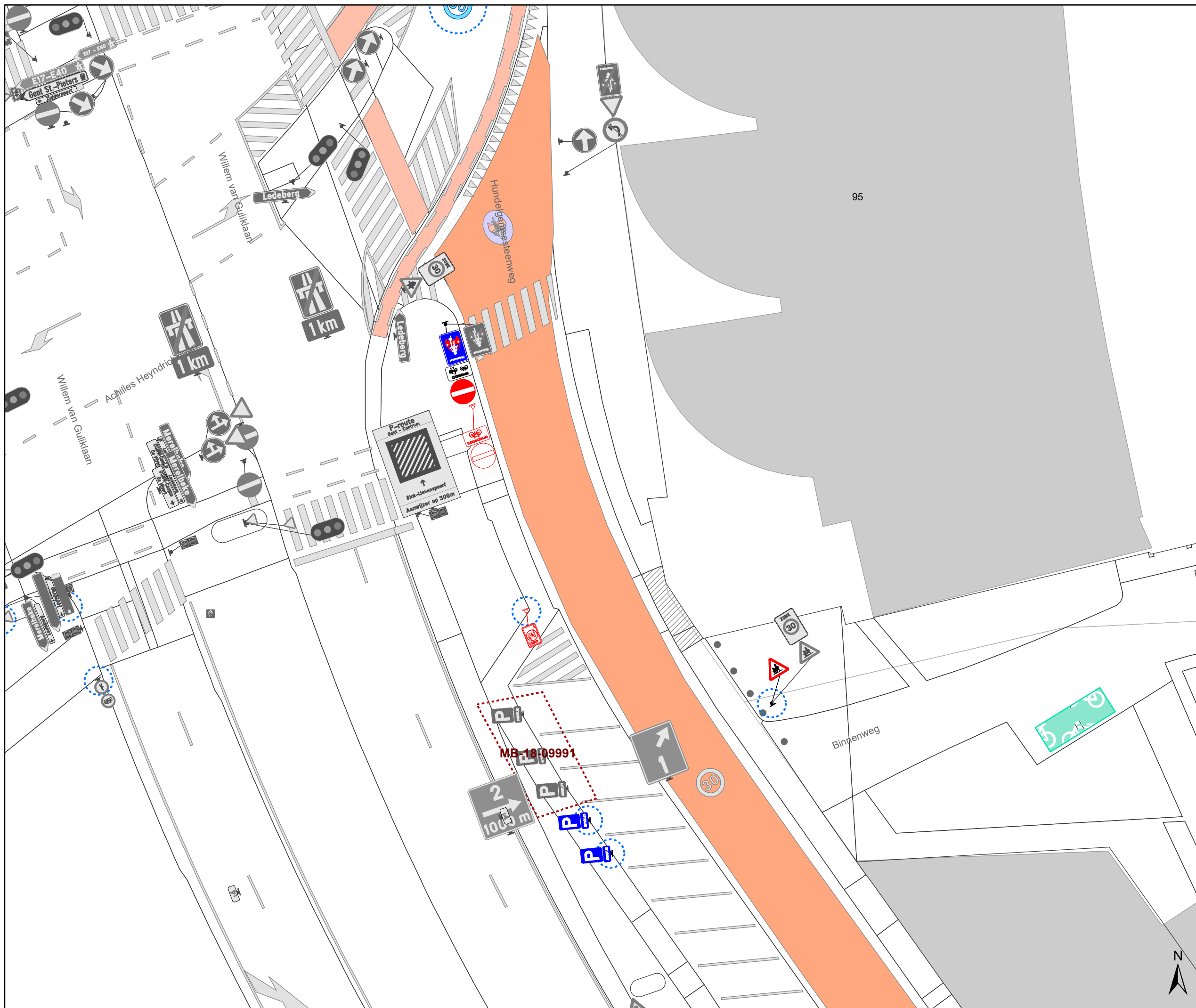
Dit wordt gesignaleerd door:

- wegmarkeringen overeenkomstig art.76.3 van de wegcode




Artikel 34. Op de Hundelgemsesteenweg ter hoogte van huisnummers 55-73;
op de Hundelgemsesteenweg ter hoogte van huisnummer 75;
op de Hundelgemsesteenweg ter hoogte van huisnummer 89-89B;
op de Hundelgemsesteenweg ter hoogte van huisnummer 93;
op de Hundelgemsesteenweg ter hoogte van huisnummers 95-95A;
op de Hundelgemsesteenweg ter hoogte van het kruispunt met de Ledebergstraat;
op de Hundelgemsesteenweg ter hoogte van het kruispunt met de Langestraat;
op de Hundelgemsesteenweg ter hoogte van huisnummers 30-32A;
op de Hundelgemsesteenweg ter hoogte van huisnummer 36;
op de Hundelgemsesteenweg ter hoogte van huisnummers 181-183;
op de Hundelgemsesteenweg ter hoogte van huisnummer 178 - 190;
op de Hundelgemsesteenweg ter hoogte van huisnummer 218 A;
op de Hundelgemsesteenweg ter hoogte van huisnummer 220;
op de Hundelgemsesteenweg ter hoogte van huisnummer 12 aan de overzijde van Jules de Cocklaan;
op de Hundelgemsesteenweg ter hoogte van huisnummer 236 geldt:
op de Hundelgemsesteenweg ter hoogte van huisnummer 471-473 wordt volgende maatregel ingevoerd:
bestuurders mogen niet rijden, stilstaan of parkeren op de markeringen.
Dit wordt gesignaleerd door:
- wegmarkeringen overeenkomstig art.77.4 van de wegcode




Artikel 35. Op de Hundelgemsesteenweg van huisnummer 27 tot huisnummer 93;
op de Hundelgemsesteenweg van huisnummers 95-95A tot huisnummer 125;
op de Hundelgemsesteenweg van huisnummer 4 tot huisnummer 36;
op de Hundelgemsesteenweg ter hoogte van huisnummers 42-72;
op de Hundelgemsesteenweg van huisnummers 178-190 tot huisnummer 192;
op de Hundelgemsesteenweg van huisnummer 202 tot het kruispunt met de Loskaai;
op de Hundelgemsesteenweg van huisnummer 204 tot huisnummer 218A geldt:
voertuigen moeten parkeren binnen de afgebakende plaatsen.
Dit wordt gesignaleerd door:
- wegmarkeringen overeenkomstig art.77.5 van de wegcode

(einde reglement)





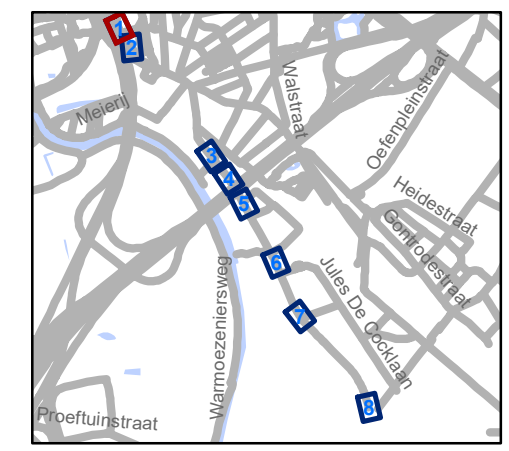
Legende

-  Bestaande verkeersborden
-  Geplande verkeersborden
-  Te verwijderen verkeersborden

-  Bestaande wegmarkeringen
-  Geplande wegmarkeringen
-  Te verwijderen wegmarkeringen

Overige

-  **MB-XX:** Ander gepland dossier (in voorbereiding bij MOBBD)
-  Ander gepland dossier (ter uitvoering bij DWBW)

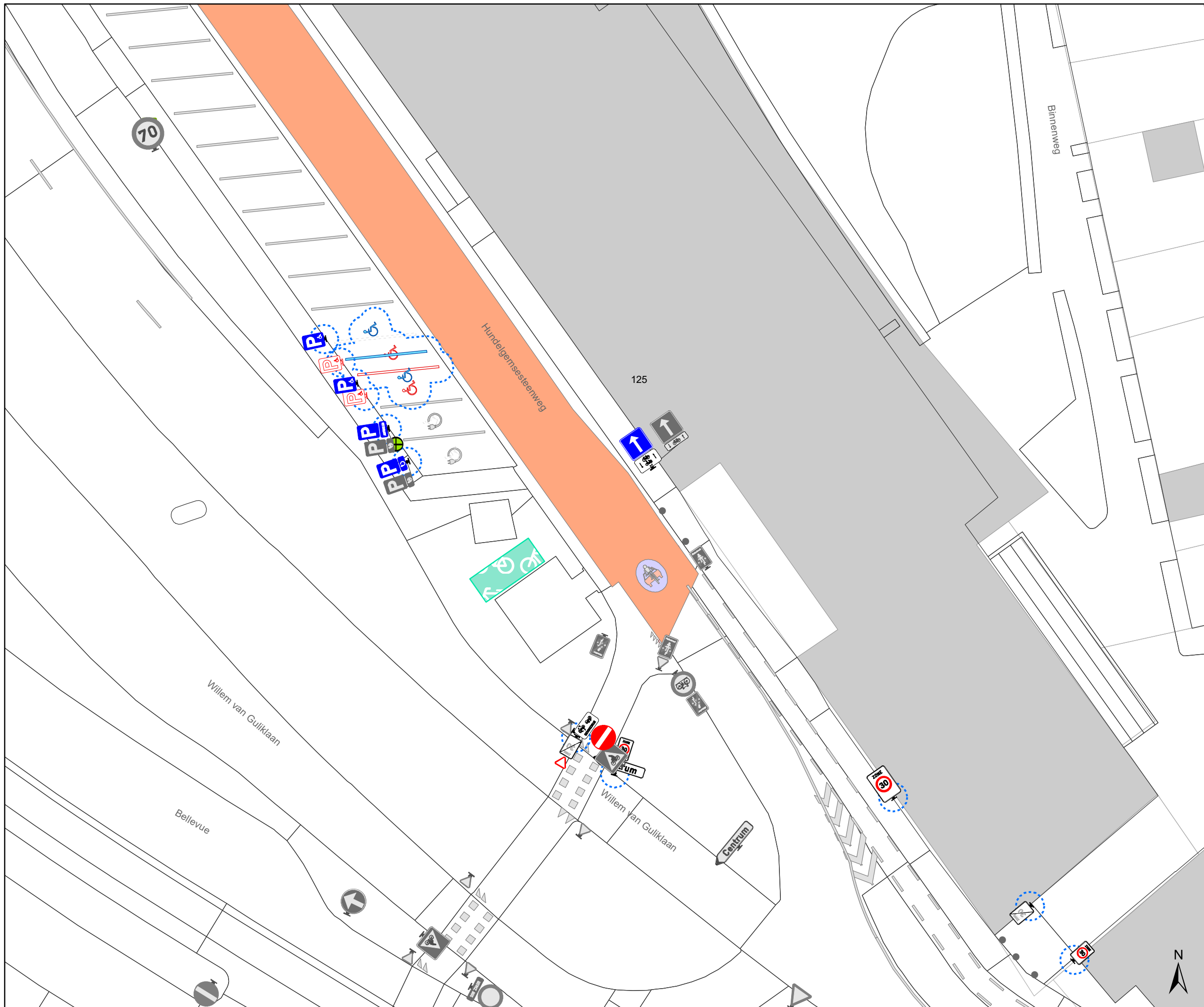


gent: Mobiliteitsbedrijf stad Gent
Verkeerstechnische taken

Hundelgemsesteenweg Regularisatie

Dossiernummer MB-20-29994

DATUM	SCHAAL	PLAN	P.FORMAAT
21/01/2021	1/250	1/8	A3



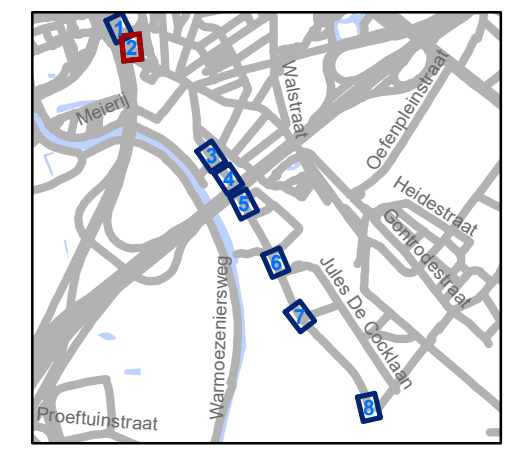
Legende

- Bestaande verkeersborden
- Geplande verkeersborden
- Te verwijderen verkeersborden

- Bestaande wegmarkeringen
- Geplande wegmarkeringen
- Te verwijderen wegmarkeringen

Overige

- Ander gepland dossier (in voorbereiding bij MOBBD)
- Ander gepland dossier (ter uitvoering bij DWBW)

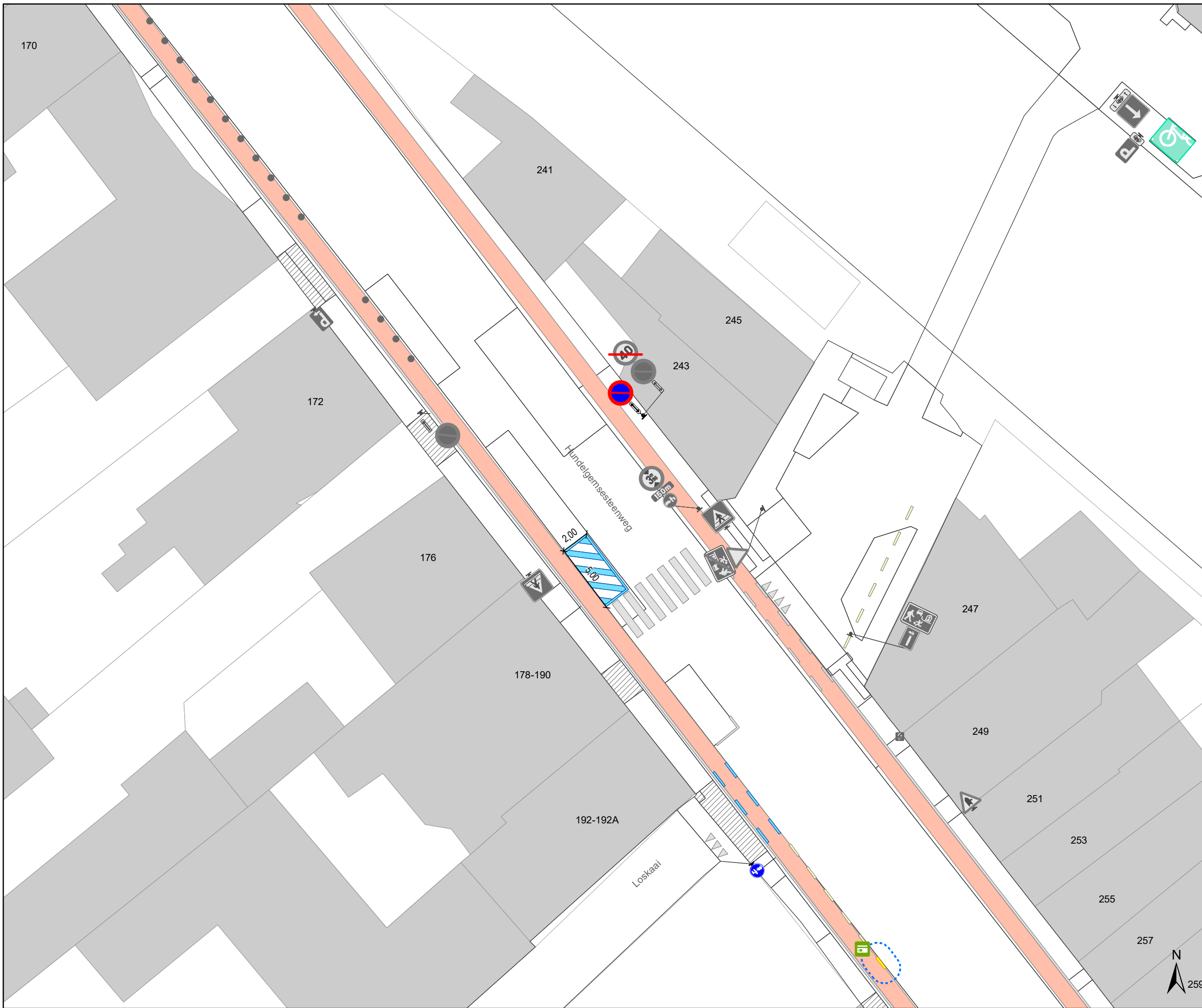


gent: Mobiliteitsbedrijf stad Gent
Verkeerstechnische taken







Hundelgemesteenweg Regularisatie

Dossiernummer MB-20-29994



DATUM	SCHAAL	PLAN	P FORMAAT
21/01/2021	1/250	2/8	A3

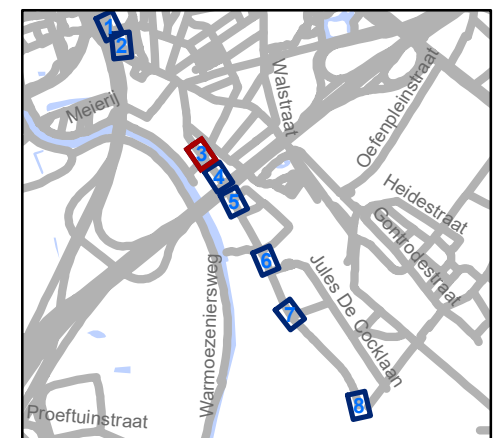


Legende

-  Bestaande verkeersborden
-  Geplande verkeersborden
-  Te verwijderen verkeersborden
-  Bestaande wegmarkeringen
-  Geplande wegmarkeringen
-  Te verwijderen wegmarkeringen

Overige

-  Ander gepland dossier (in voorbereiding bij MOBBD)
-  Ander gepland dossier (ter uitvoering bij DWBW)

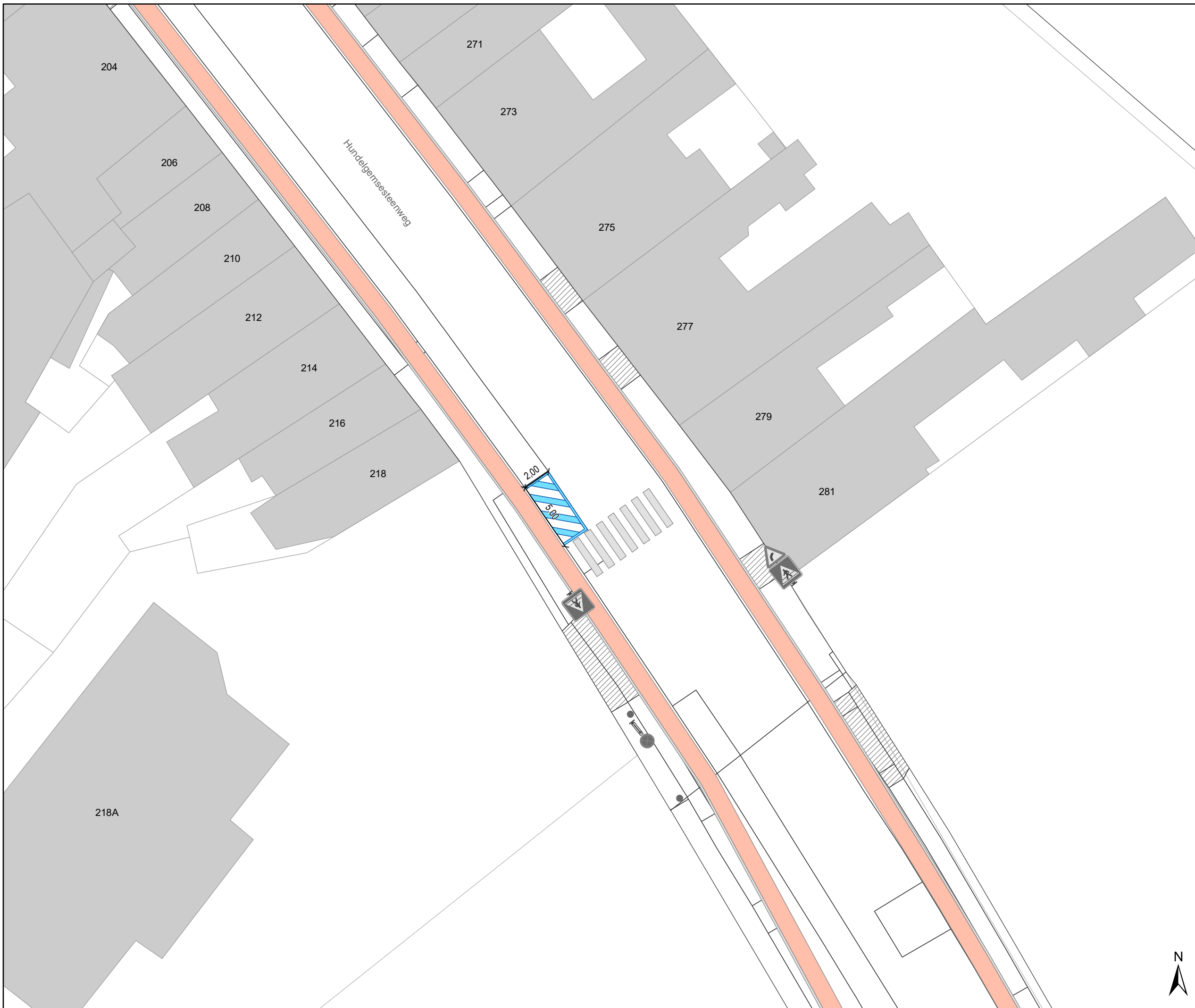


gent: Mobiliteitsbedrijf stad Gent
Verkeerstechnische taken




Hundelgemsesteenweg Regularisatie




Dossiernummer MB-20-29994

DATUM	SCHAAL	PLAN	P FORMAAT
21/01/2021	1/250	3/8	A3





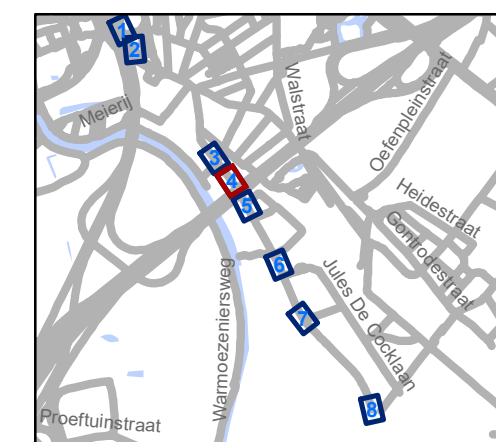
Legende

-  Bestaande verkeersborden
-  Geplande verkeersborden
-  Te verwijderen verkeersborden

-  Bestaande wegmarkeringen
-  Geplande wegmarkeringen
-  Te verwijderen wegmarkeringen

Overige

-  Ander gepland dossier (in voorbereiding bij MOBBD)
-  Ander gepland dossier (ter uitvoering bij DWBW)



gent: Mobiliteitsbedrijf stad Gent
Verkeerstechnische taken

Hundelgemsesteenweg Regularisatie




Dossiernummer MB-20-29994




DATUM	SCHAAL	PLAN	P FORMAAT
21/01/2021	1/250	4/8	A3







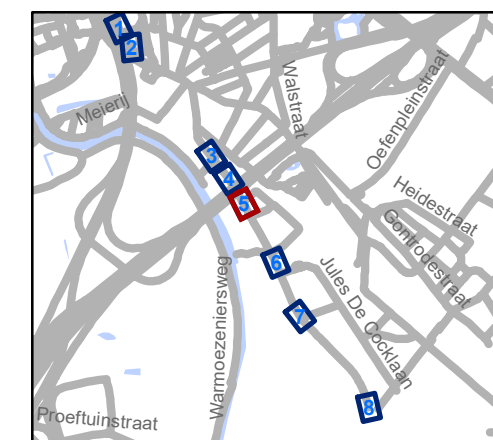
Legende

-  Bestaande verkeersborden
-  Geplande verkeersborden
-  Te verwijderen verkeersborden

-  Bestaande wegmarkeringen
-  Geplande wegmarkeringen
-  Te verwijderen wegmarkeringen

Overige

-  Ander gepland dossier (in voorbereiding bij MOBBD)
-  Ander gepland dossier (ter uitvoering bij DWBW)



gent: Mobiliteitsbedrijf stad Gent
Verkeerstechnische taken

**Hundelgemesteenweg
Regularisatie**

Dossiernummer MB-20-29994

DATUM	SCHAAL	PLAN	P FORMAAT
21/01/2021	1/250	5/8	A3



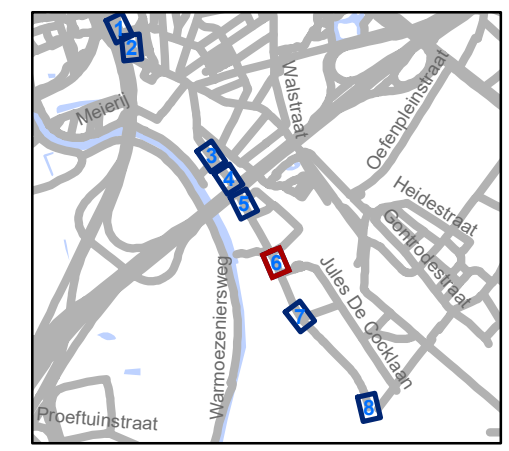
Legende

- Bestaande verkeersborden
- Geplande verkeersborden
- Te verwijderen verkeersborden

- Bestaande wegmarkeringen
- Geplande wegmarkeringen
- Te verwijderen wegmarkeringen

Overige

- Ander gepland dossier (in voorbereiding bij MOBBD)
- Ander gepland dossier (ter uitvoering bij DWBW)

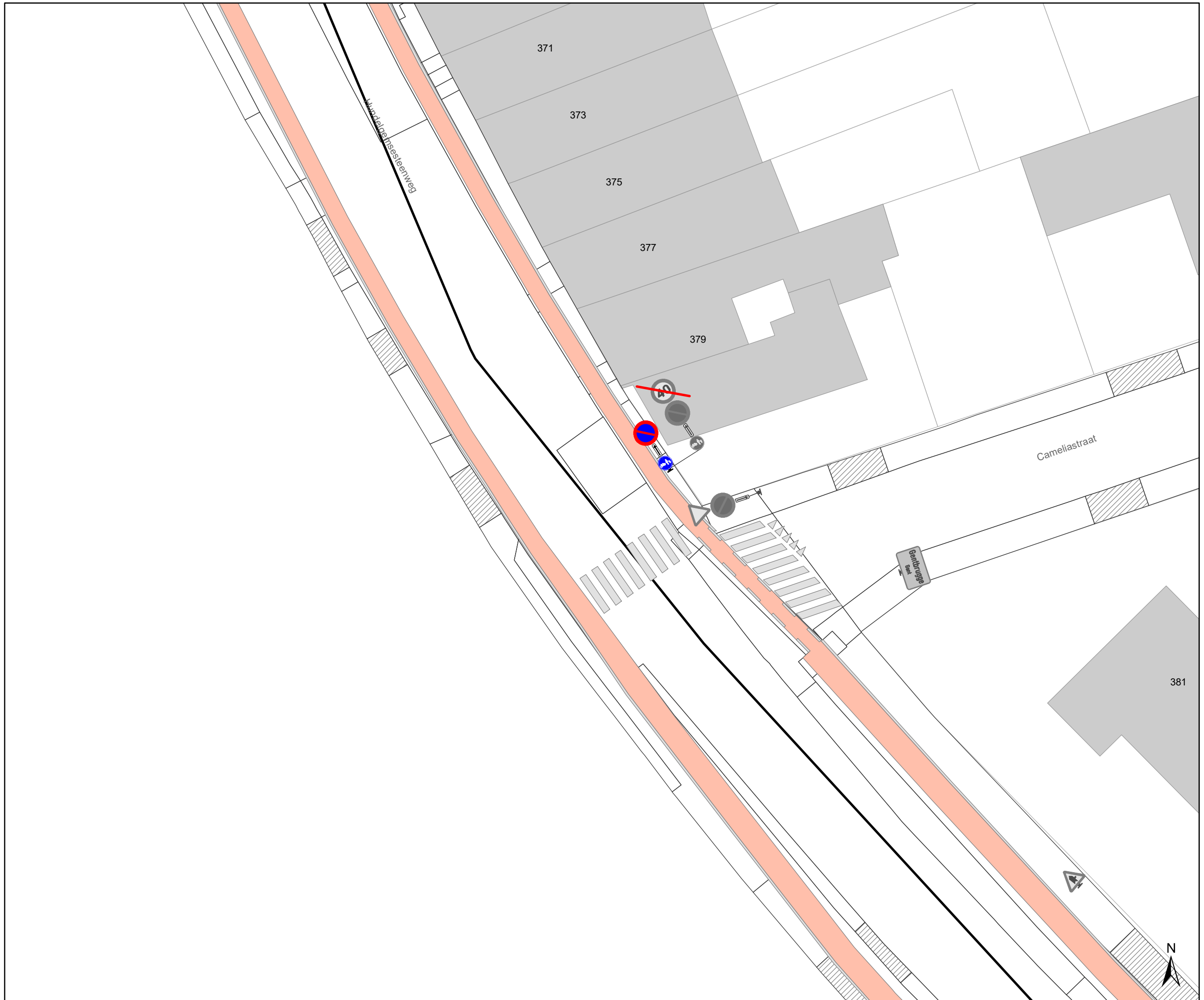


gent: Mobiliteitsbedrijf stad Gent
Verkeerstechnische taken

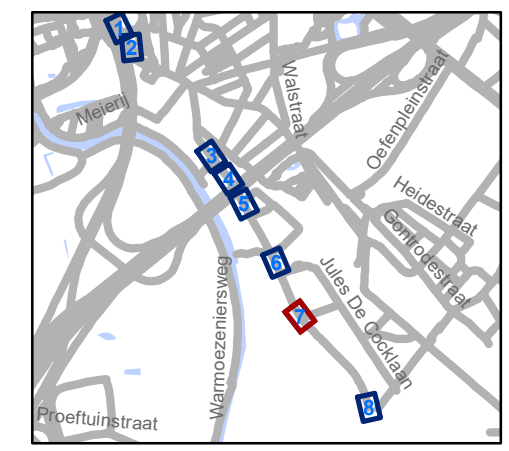
Hundelgemsesteenweg Regularisatie

Dossiernummer MB-20-29994

DATUM	SCHAAL	PLAN	P FORMAAT
21/01/2021	1/250	6/8	A3



- ### Legende
- Bestaande verkeersborden
 - Geplande verkeersborden
 - Te verwijderen verkeersborden
 - Bestaande wegmarkeringen
 - Geplande wegmarkeringen
 - Te verwijderen wegmarkeringen
- ### Overige
- Ander gepland dossier (in voorbereiding bij MOBBD)
 - Ander gepland dossier (ter uitvoering bij DWBW)

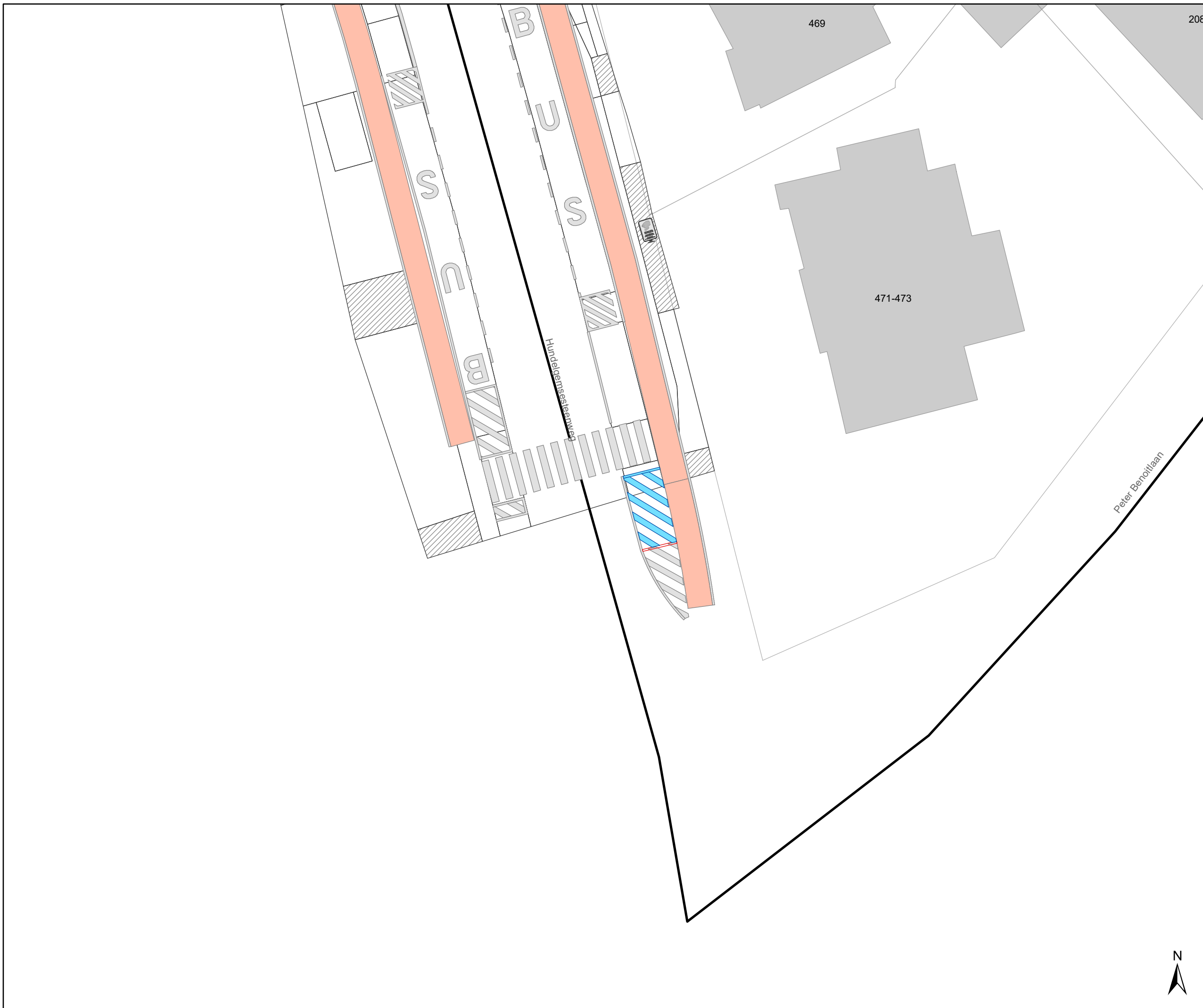


gent: Mobiliteitsbedrijf stad Gent
Verkeerstechnische taken




Hundelgemsesteenweg Regularisatie




Dossiernummer MB-20-29994

DATUM	SCHAAL	PLAN	P FORMAAT
21/01/2021	1/250	7/8	A3





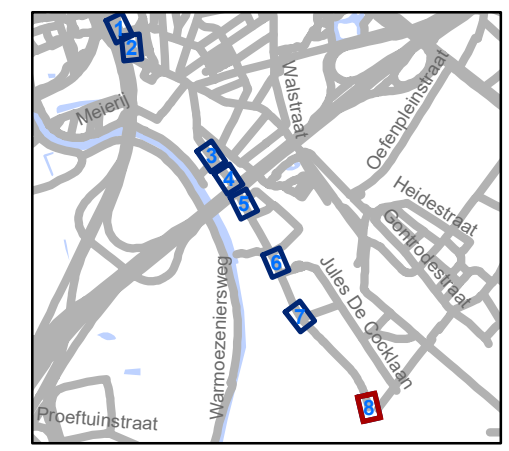
Legende

-  Bestaande verkeersborden
-  Geplande verkeersborden
-  Te verwijderen verkeersborden

-  Bestaande wegmarkeringen
-  Geplande wegmarkeringen
-  Te verwijderen wegmarkeringen

Overige

-  Ander gepland dossier (in voorbereiding bij MOBBD)
-  Ander gepland dossier (ter uitvoering bij DWBW)



gent: Mobiliteitsbedrijf stad Gent
Verkeerstechnische taken

Hundelgemsesteenweg Regularisatie

Dossiernummer MB-20-29994

DATUM	SCHAAL	PLAN	P FORMAAT
21/01/2021	1/250	8/8	A3

(adjunct-) algemeen directeur

voorzitter

2021_CVB_00919 - Nieuw aanvullend reglement van de politie op het wegverkeer - gemeenteweg - Hundelgemsesteenweg - nieuwe verkeersmaatregelen



QR Connect

Bekijk het document op
<https://qrconnect.stad.gent>
met code
mxKR-s3jv-Mvg4-SCD9