



---

**2021\_CVB\_00915 Nieuw aanvullend reglement van de politie op het wegverkeer - gemeenteweg - Vennestraat - nieuwe maatregel - Goedkeuring**

**Beslissing:** Goedgekeurd in besloten vergadering van 28 januari 2021

**Zijn aanwezig bij de beslissing van dit punt:**

de heer Mathias De Clercq, burgemeester-voorzitter  
de heer Filip Watteeuw, schepenen; mevrouw Sofie Bracke, schepenen; mevrouw Astrid De Bruycker, schepenen; de heer Sami Souguir, schepenen; mevrouw Tine Heyse, schepenen; mevrouw Isabelle Heyndrickx, schepenen; de heer Bram Van Braeckevelt, schepenen; de heer Rudy Coddens, schepenen  
mevrouw Mieke Hullebroeck, algemeen directeur; de heer Luc Kupers, adjunct-algemeendirecteur; de heer Danny Van Campenhout, adjunct-algemeendirecteur

**Bevoegd:** Filip Watteeuw

**Betrokken:** Mathias De Clercq

**Juridisch kader**

**De volgende bepalingen zijn van toepassing inzake de bevoegdheid:**

- De Nieuwe Gemeentewet 24 juni 1988, artikel 119;
- Het Decreet over het lokaal bestuur van 22 december 2017, artikel 41, 2°;
- Het Decreet van 16 mei 2008 betreffende de aanvullende reglementen op het wegverkeer en de plaatsing en bekostiging van verkeerstekens, artikel 4, § 1, 2de lid en artikel 5, § 1, 2de lid.
- Het gemeenteraadsbesluit van 14 december 2015, houdende de delegatie van de vaststellingsbevoegdheid inzake gemeentelijke aanvullende reglementen op het wegverkeer.

**De beslissing wordt genomen op grond van:**

- Wet betreffende de politie over het wegverkeer, gecoördineerd bij Koninklijk Besluit van 16 maart 1968;
- Decreet van 16 mei 2008 betreffende de aanvullende reglementen op het wegverkeer en de plaatsing en bekostiging van de verkeerstekens;
- Koninklijk Besluit van 1 december 1975 houdende algemeen reglement op de politie van het wegverkeer en van het gebruik van de openbare weg;
- Ministerieel Besluit van 11 oktober 1976 waarbij de minimumafmetingen en de bijzondere plaatsingsvoorwaarden van de verkeerstekens worden bepaald;
- Uitvoeringsbesluit van 23 januari 2009 betreffende de aanvullende reglementen op het wegverkeer en de plaatsing en bekostiging van de verkeerstekens;
- Omzendbrief MOB/2009/1 van 3 april 2009;

- Het reglement houdende de voorwaarden tot het toekennen van parkeerplaatsen voor personen met een handicap, goedgekeurd in de gemeenteraad van 25 april 2016.

### **Motivering**

De nieuwe maatregel die bij dit besluit getroffen wordt, is: een betere signalisering van de voorrangregeling ter hoogte van het kruispunt met de Louis Delebecquelaan en Kleinkouterken (voor het inrijden van de onderdoorgang van de E40).

Bij dit collegebesluit wordt de bestaande toestand geregulariseerd.

### **Bijgevoegde bijlage(n):**

- Aanvullend reglement Vennestraat dossier MB-20-08039 (deel van de beslissing)
- Signalisatieplan Vennestraat dossier MB-20-08039 (deel van de beslissing)
- Historiek Vennestraat dossier MB-20-08039

### **Beslissing**

**Beslist het volgende:**

#### **Artikel 1:**

Keurt goed het bijgevoegd aanvullend reglement van de politie op het wegverkeer betreffende de gemeenteweg Vennestraat.

## Aanvullend reglement van de politie op het wegverkeer - gemeenteweg – Vennestraat

Goedgekeurd in het College van Burgemeester en Schepenen van

Bekendgemaakt op

Geldig vanaf

Referentienummer

### Reglement

**Artikel 1.** Op de Vennestraat ter hoogte van het kruispunt met de Luchthavenlaan geldt: op Vennestraat ter hoogte van het kruispunt met de Louis Delebecquelaan en Kleinkouterken wordt volgende maatregel ingevoerd:

de bestuurders hebben voorrang.

Dit wordt gesignaleerd door:

- verkeersborden B15

**Artikel 2.** Op de Vennestraat ter hoogte van de onderdoorgang van de E40 in beide richtingen geldt:

de toegang is verboden voor bestuurders van voertuigen waarvan de hoogte, lading inbegrepen, groter is dan 3,70 meter.

Dit wordt gesignaleerd door:

- verkeersborden C29

**Artikel 3.** Op de Vennestraat ter hoogte van de afgebakende parkeervakken ter hoogte van de zuidelijke gevel van huisnummer 1 geldt:

het parkeren is toegelaten.

Dit wordt gesignaleerd door:

- verkeersborden E9a

**Artikel 4.** Op het grondgebied van de Stad Gent in de onderdoorgang van de E40 geldt:

het is iedere bestuurder verboden de doorlopende streep te overschrijden, alsook links van de streep te rijden wanneer deze de twee rijrichtingen scheidt.

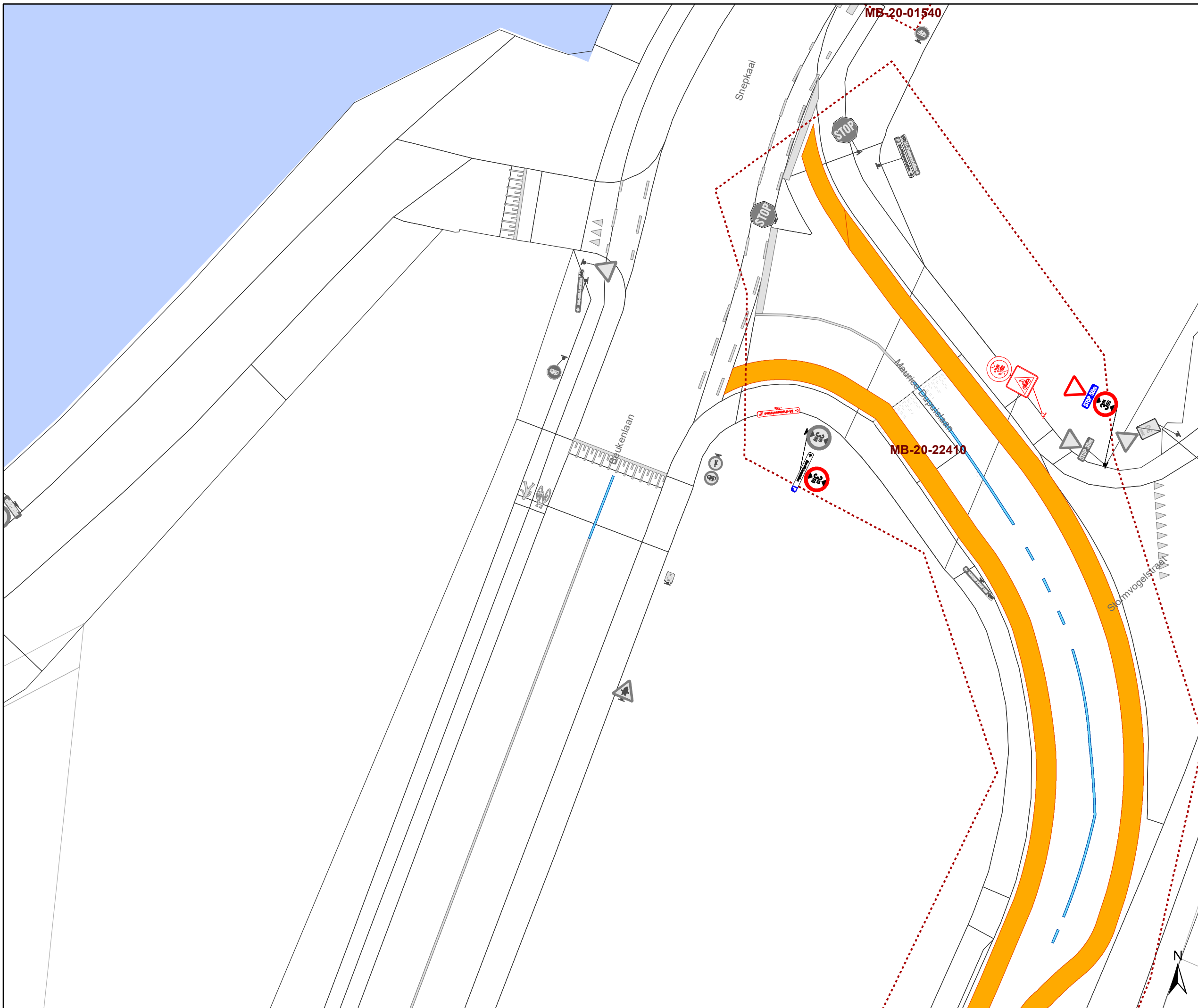
Dit wordt gesignaleerd door:

- wegmarkeringen overeenkomstig art.72.2 van de wegcode

- Artikel 5.** Op de Vennestraat van huisnummer 5 tot en met de Loofblommestraat en van huisnummer 14 tot en met de onderdoorgang van de E40 geldt:  
het is iedere bestuurder verboden de onderbroken streep te overschrijden, behalve om in te halen, om links af te slaan, om te keren of om van rijstrook te veranderen.  
Dit wordt gesignaleerd door:  
- wegmarkeringen overeenkomstig art.72.3 van de wegcode
- Artikel 6.** Op de Vennestraat ter hoogte van de overzijde van huisnummers 7 tot en met 9 geldt:  
het parkeren op de rijbaan is verboden.  
Dit wordt gesignaleerd door:  
- wegmarkeringen overeenkomstig art.75.1.2° van de wegcode
- Artikel 7.** Op de Vennestraat ter hoogte van de Luchthavenlaan aan de zuidelijke zijde van de onderdoorgang van de E40, en huisnummers 1,13 en 15 geldt:  
voetgangers moeten de oversteekplaats volgen om de rijbaan over te steken.  
Dit wordt gesignaleerd door:  
- wegmarkeringen overeenkomstig art.76.3 van de wegcode
- Artikel 8.** Op de Vennestraat ter hoogte van de zuidelijke gevel van huisnummer 1 voertuigen moeten parkeren binnen de afgebakende plaatsen.  
Dit wordt gesignaleerd door:  
- wegmarkeringen overeenkomstig art.77.5 van de wegcode
- Artikel 9.** Op de Vennestraat ter hoogte van het kruispunt met de Loofblommestraat geldt:  
de bestuurders moeten het verkeersplateau dubbel voorzichtig en met matige snelheid naderen, zodat zij erover rijden met een snelheid die niet meer bedraagt dan 30 km per uur.  
Dit wordt gesignaleerd door:  
- een plateau

---

(einde reglement)



# Legende

- Bestaande verkeersborden
- Geplande verkeersborden
- Te verwijderen verkeersborden

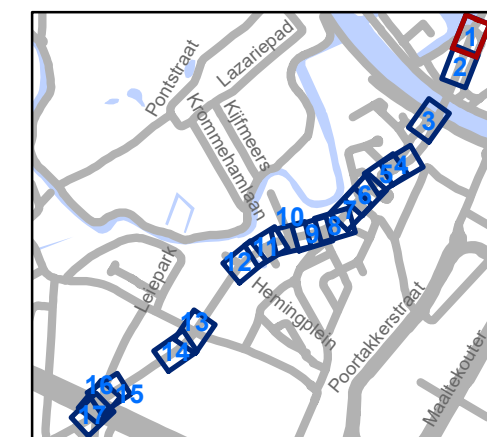
- Bestaande wegmarkeringen
- Geplande wegmarkeringen
- Te verwijderen wegmarkeringen

## Overige

- Ander gepland dossier
- Uitbreiding fietspad

## Straatmeubilair

- Gepland groene plooi bakken






**gent:** Mobiliteitsbedrijf stad Gent  
Verkeerstechnische taken




## Beukenlaan Regularisatie

Dossiernummer MB-20-08039



DATUM	SCHAAL	PLAN	P.FORMAAT
19/01/2021	1/250	1/17	A3

# Legende


-  Bestaande verkeersborden
-  Geplande verkeersborden
-  Te verwijderen verkeersborden

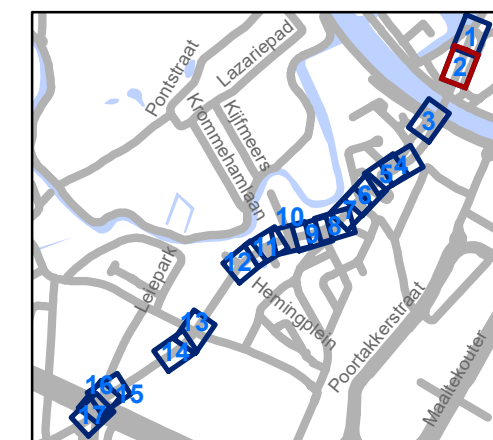
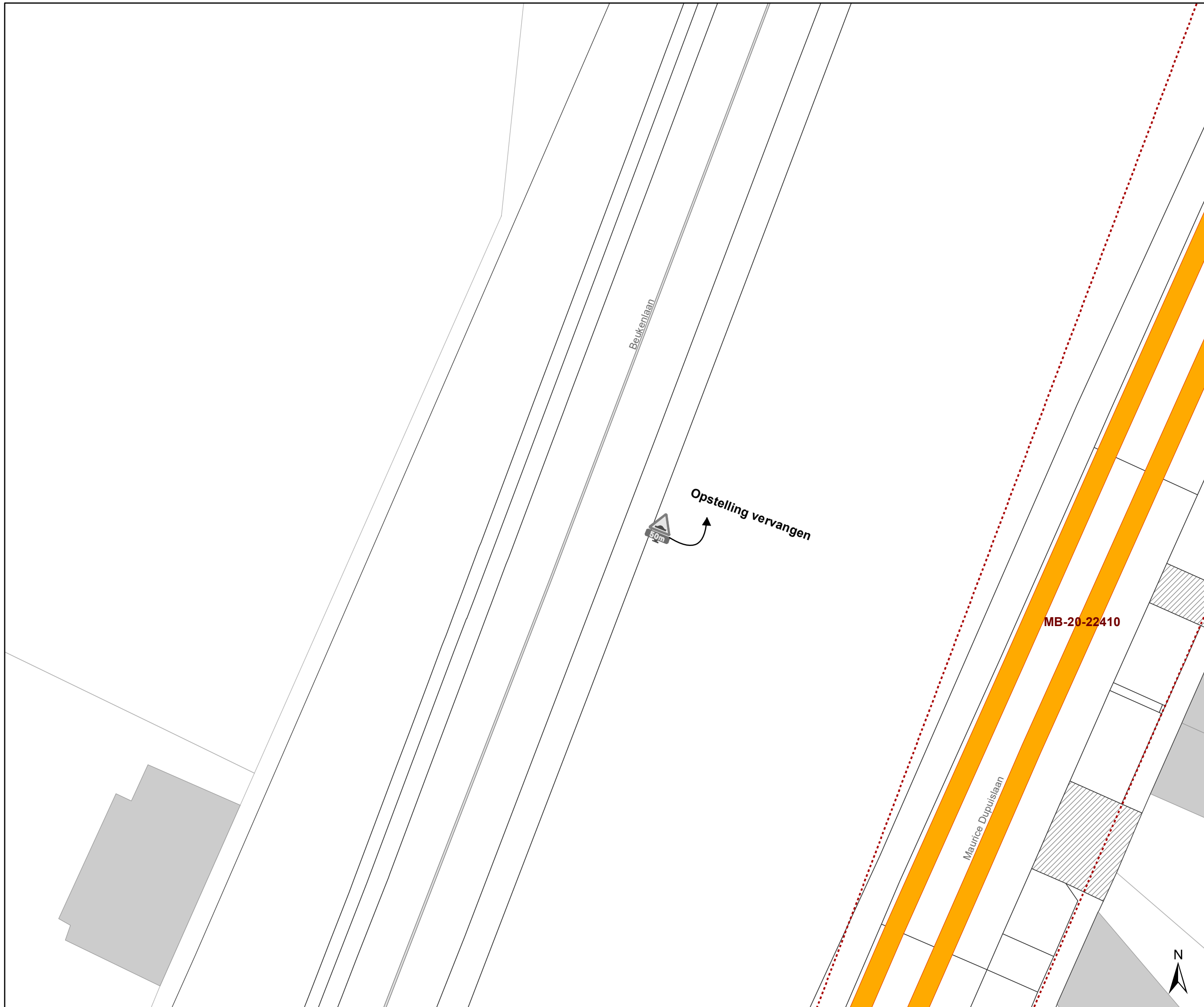
-  Bestaande wegmarkeringen
-  Geplande wegmarkeringen
-  Te verwijderen wegmarkeringen

## Overige

-  MB-XX: Ander gepland dossier
-  Uitbreiding fietspad

## Straatmeubilair

-  Gepland groene plooi-baken

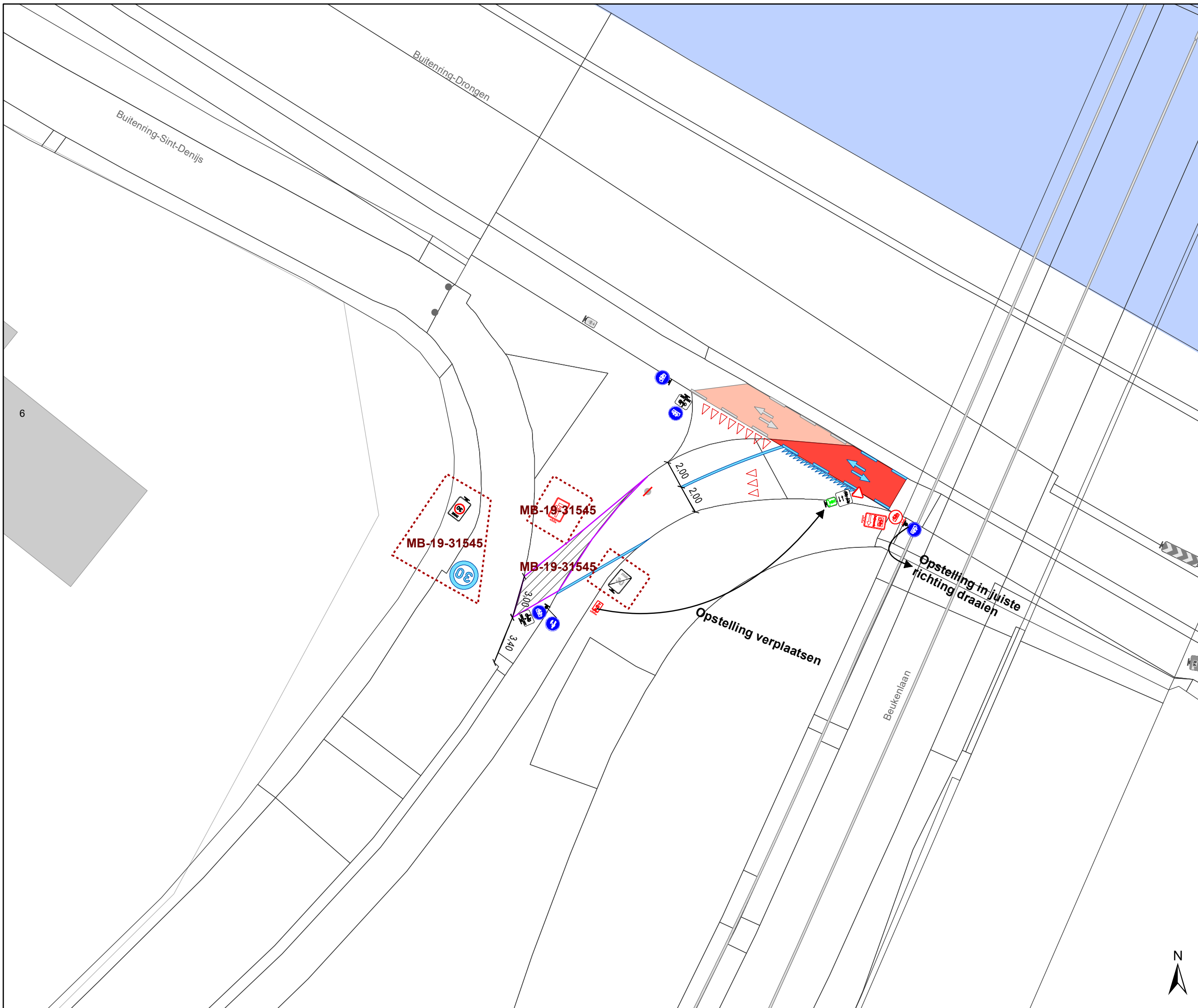


**gent:** Mobiliteitsbedrijf stad Gent  
Verkeerstechnische taken


## Beukenlaan Regularisatie

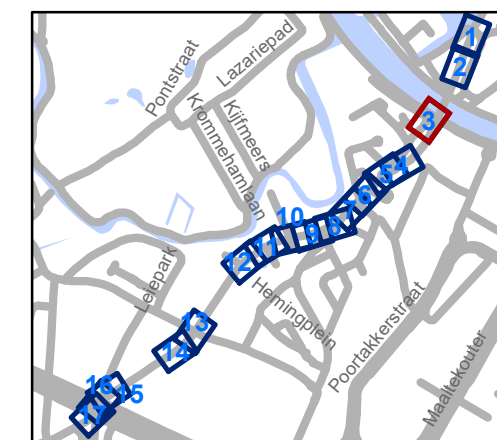
Dossiernummer MB-20-08039

DATUM	SCHAAL	PLAN	P.FORMAAT
19/01/2021	1/250	2/17	A3



# Legende

-  Bestaande verkeersborden
-  Geplande verkeersborden
-  Te verwijderen verkeersborden
-  Bestaande wegmarkeringen
-  Geplande wegmarkeringen
-  Te verwijderen wegmarkeringen
- Overige**
-  MB-XX: Ander gepland dossier
-  Uitbreiding fietspad
- Straatmeubilair**
-  Gepland groene plooi-baken

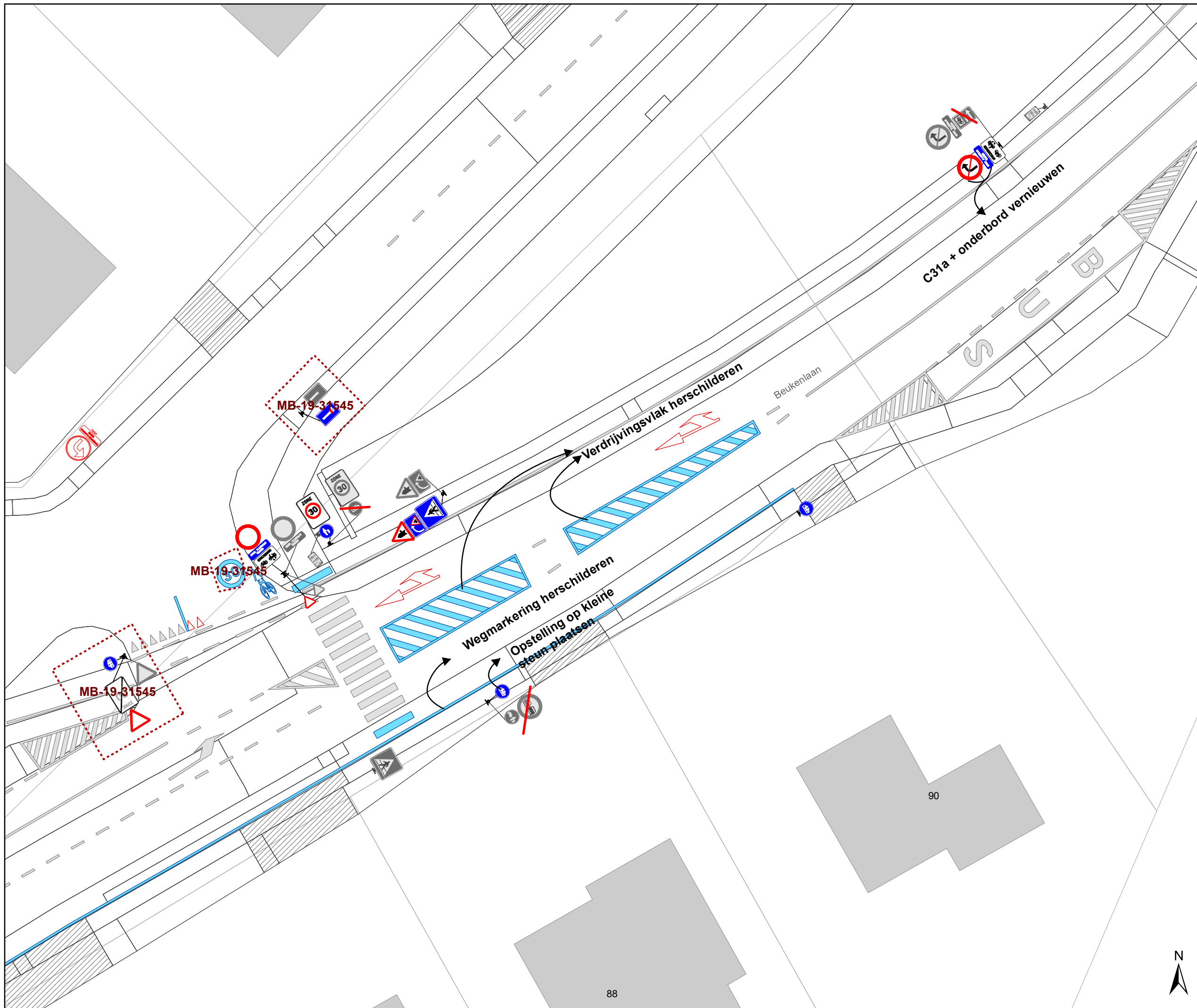


**gent:** Mobiliteitsbedrijf stad Gent  
Verkeerstechnische taken

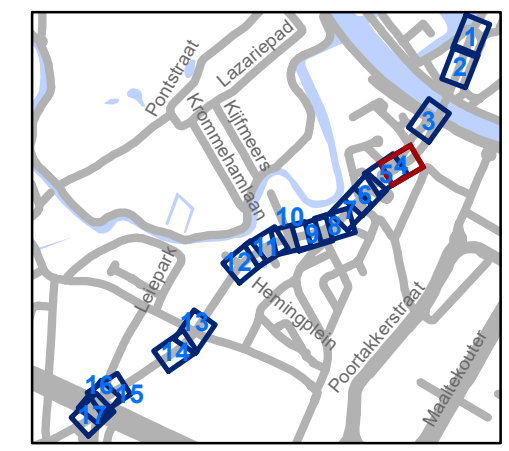
## Beukenlaan Regularisatie

Dossiernummer MB-20-08039

DATUM	SCHAAL	PLAN	P.FORMAAT
19/01/2021	1/250	3/17	A3



- ### Legende
- Bestaande verkeersborden
  - Geplande verkeersborden
  - Te verwijderen verkeersborden
  - Bestaande wegmarkeringen
  - Geplande wegmarkeringen
  - Te verwijderen wegmarkeringen
- Overige**
- Ander gepland dossier
  - Uitbreiding fietspad
- Straatmeubilair**
- Gepland groene plooi bakken



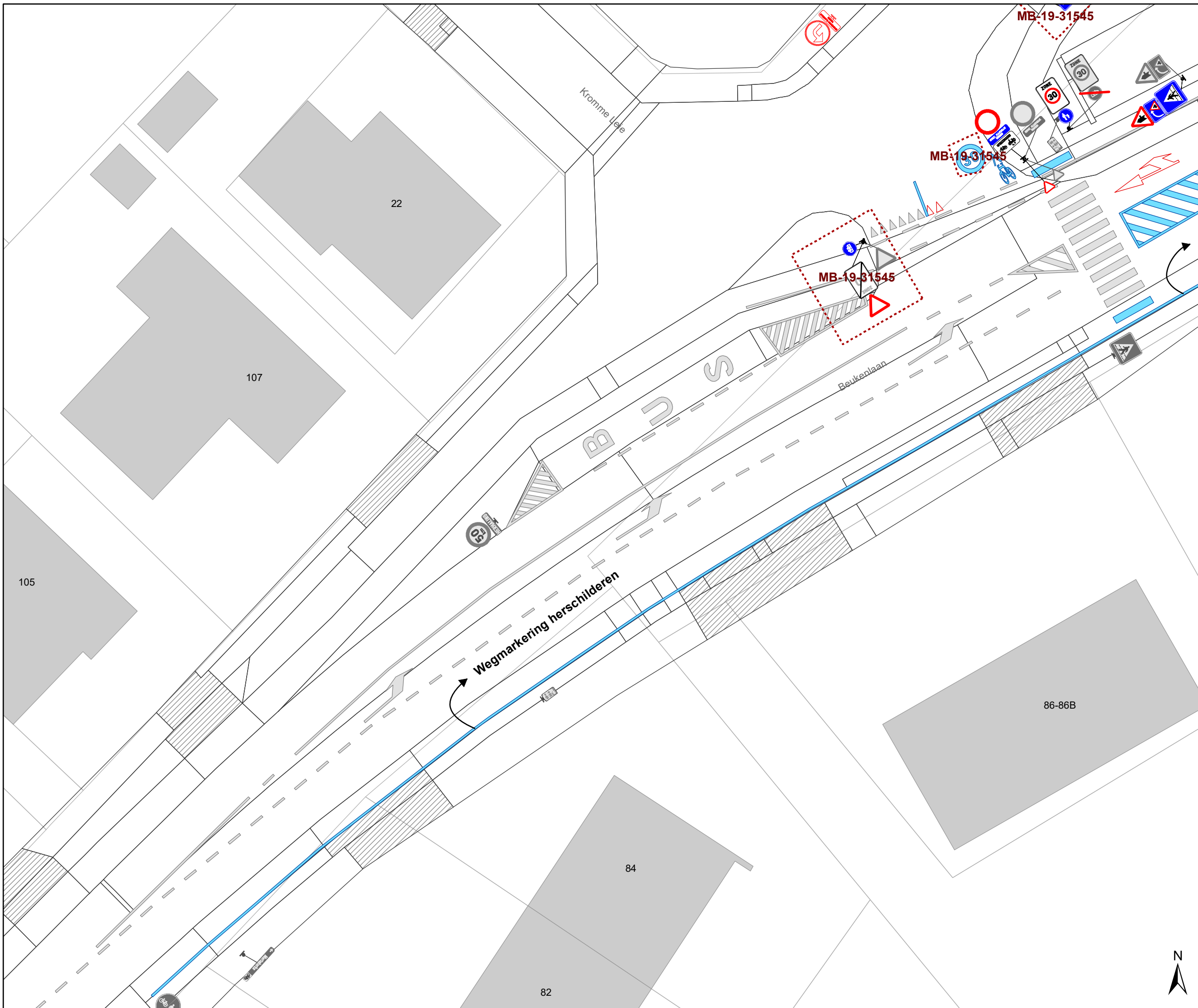
**gent:** Mobiliteitsbedrijf stad Gent  
Verkeerstechnische taken

## Beukenlaan Regularisatie

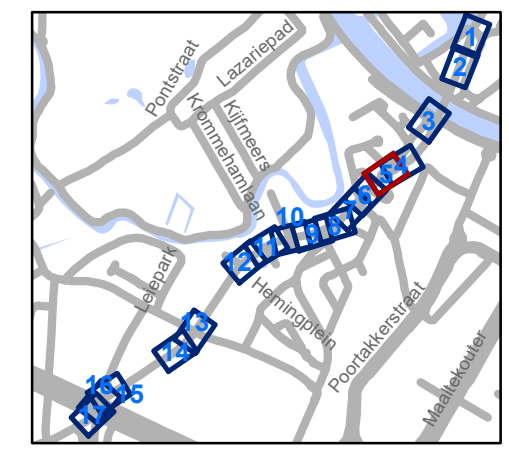
Dossiernummer MB-20-08039

DATUM	SCHAAL	PLAN	P.FORMAAT
19/01/2021	1/250	4/17	A3





- ### Legende
- Bestaande verkeersborden
  - Geplande verkeersborden
  - Te verwijderen verkeersborden
  - Bestaande wegmarkeringen
  - Geplande wegmarkeringen
  - Te verwijderen wegmarkeringen
- Overige**
- Ander gepland dossier
  - Uitbreiding fietspad
- Straatmeubilair**
- Gepland groene plooi bakken

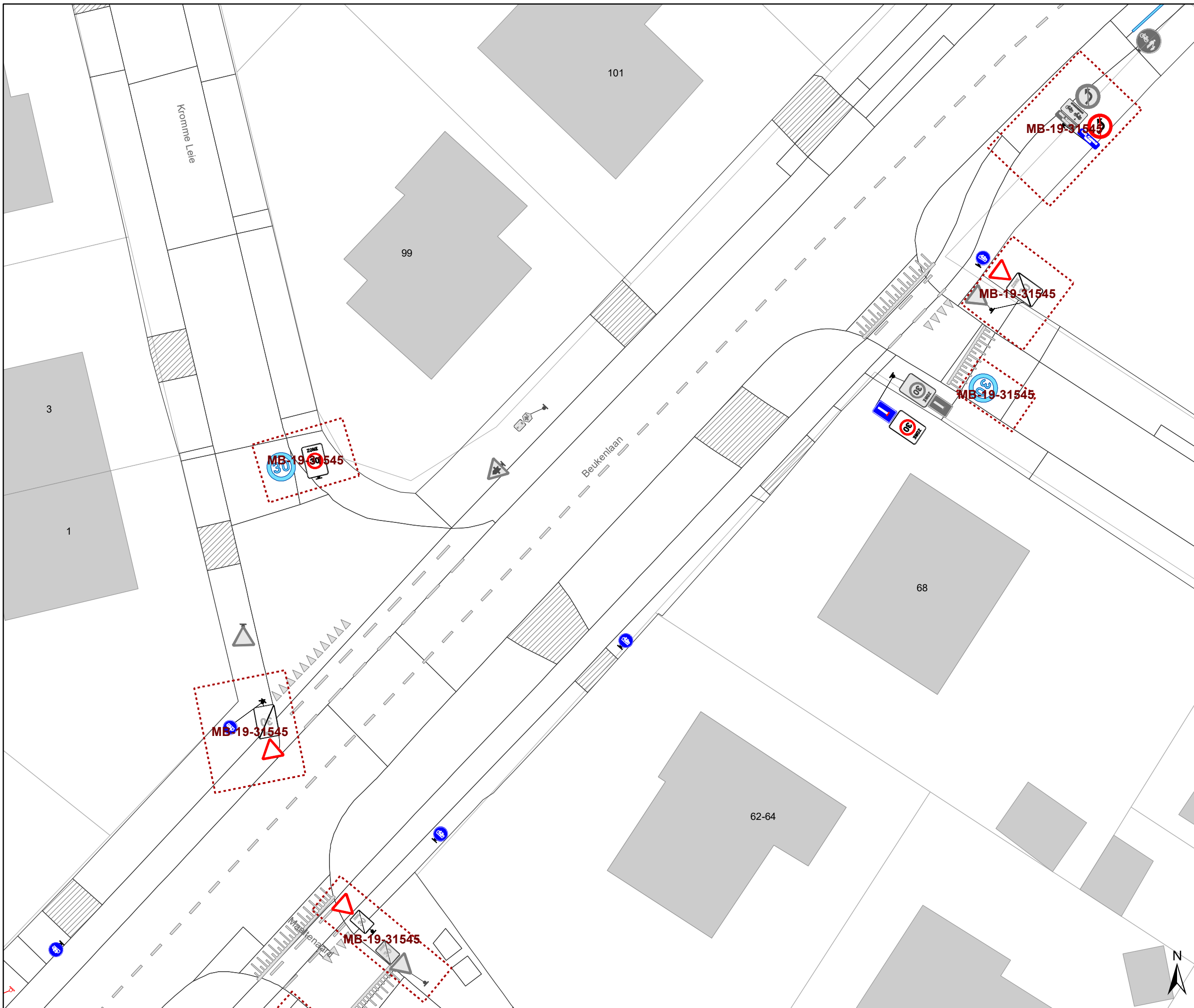


**gent:** Mobiliteitsbedrijf stad Gent  
Verkeerstechnische taken









## Beukenlaan Regularisatie

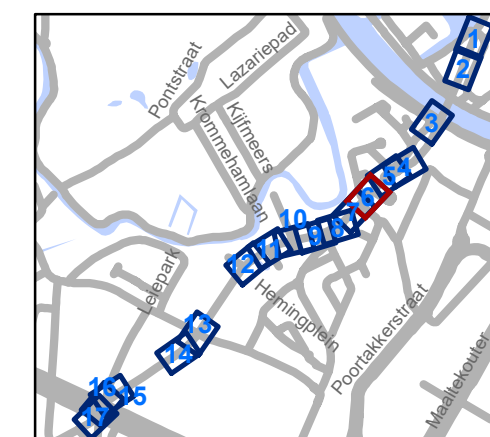
Dossiernummer MB-20-08039

DATUM	SCHAAL	PLAN	P.FORMAAT
19/01/2021	1/250	5/17	A3



# Legende

-  Bestaande verkeersborden
-  Geplande verkeersborden
-  Te verwijderen verkeersborden
-  Bestaande wegmarkeringen
-  Geplande wegmarkeringen
-  Te verwijderen wegmarkeringen
- Overige**
-  :MB-XX: Ander gepland dossier
-  Uitbreiding fietspad
- Straatmeubilair**
-  Gepland groene plooi-baken

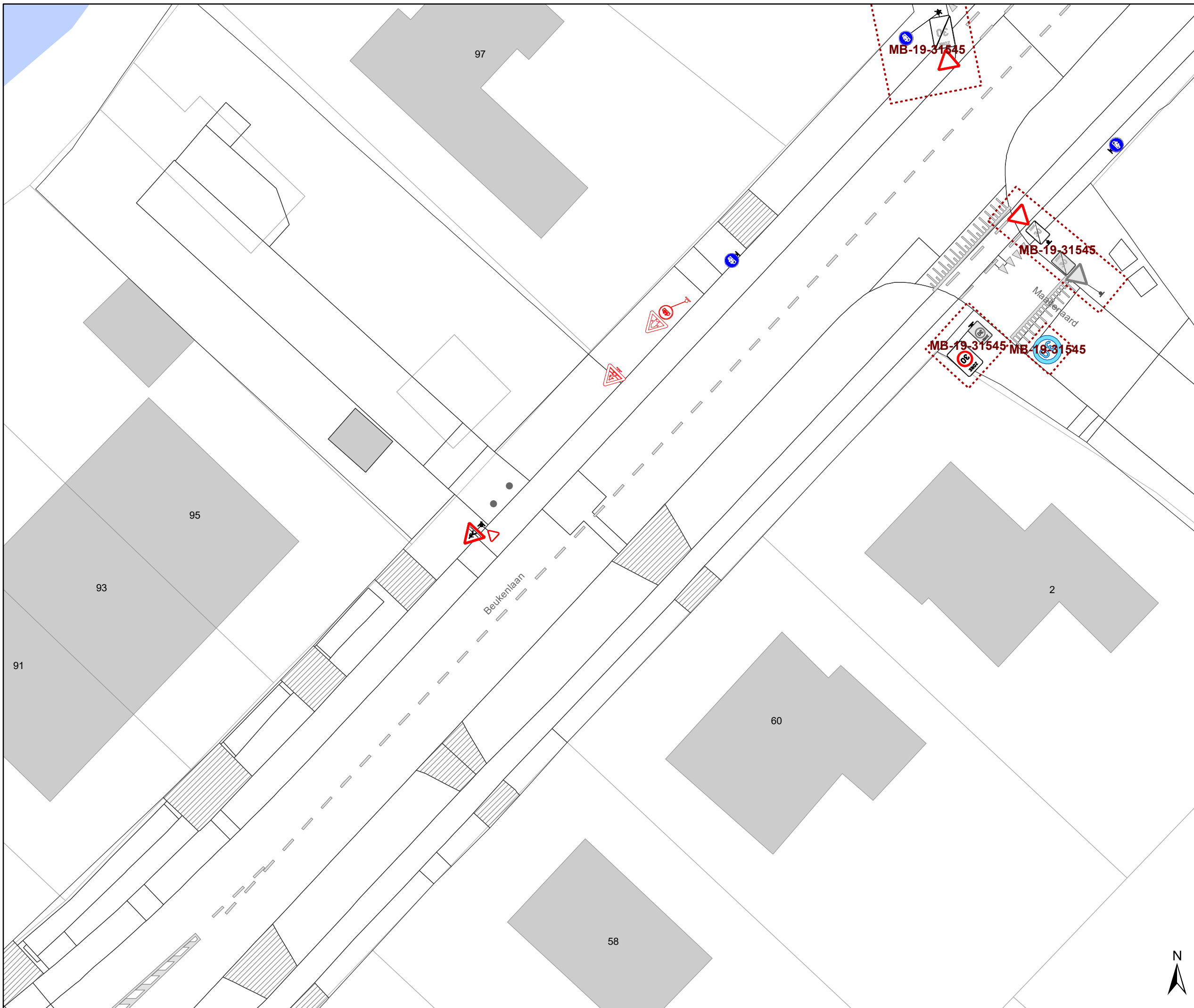


**gent:** Mobiliteitsbedrijf stad Gent  
Verkeerstechnische taken




## Beukenlaan Regularisatie




Dossiernummer MB-20-08039

DATUM	SCHAAL	PLAN	P.FORMAAT
19/01/2021	1/250	6/17	A3





# Legende


-  Bestaande verkeersborden
-  Geplande verkeersborden
-  Te verwijderen verkeersborden

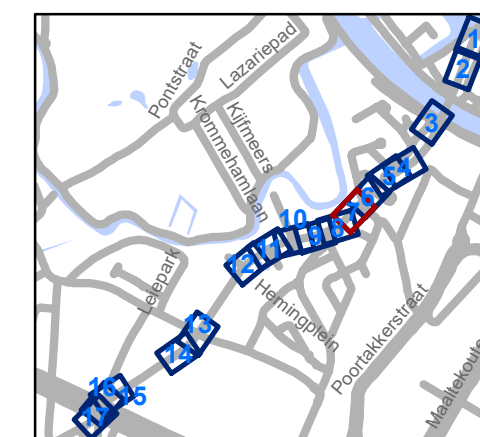
-  Bestaande wegmarkeringen
-  Geplande wegmarkeringen
-  Te verwijderen wegmarkeringen

## Overige

-  :MB-XX: Ander gepland dossier
-  Uitbreiding fietspad

## Straatmeubilair

-  Gepland groene plooi

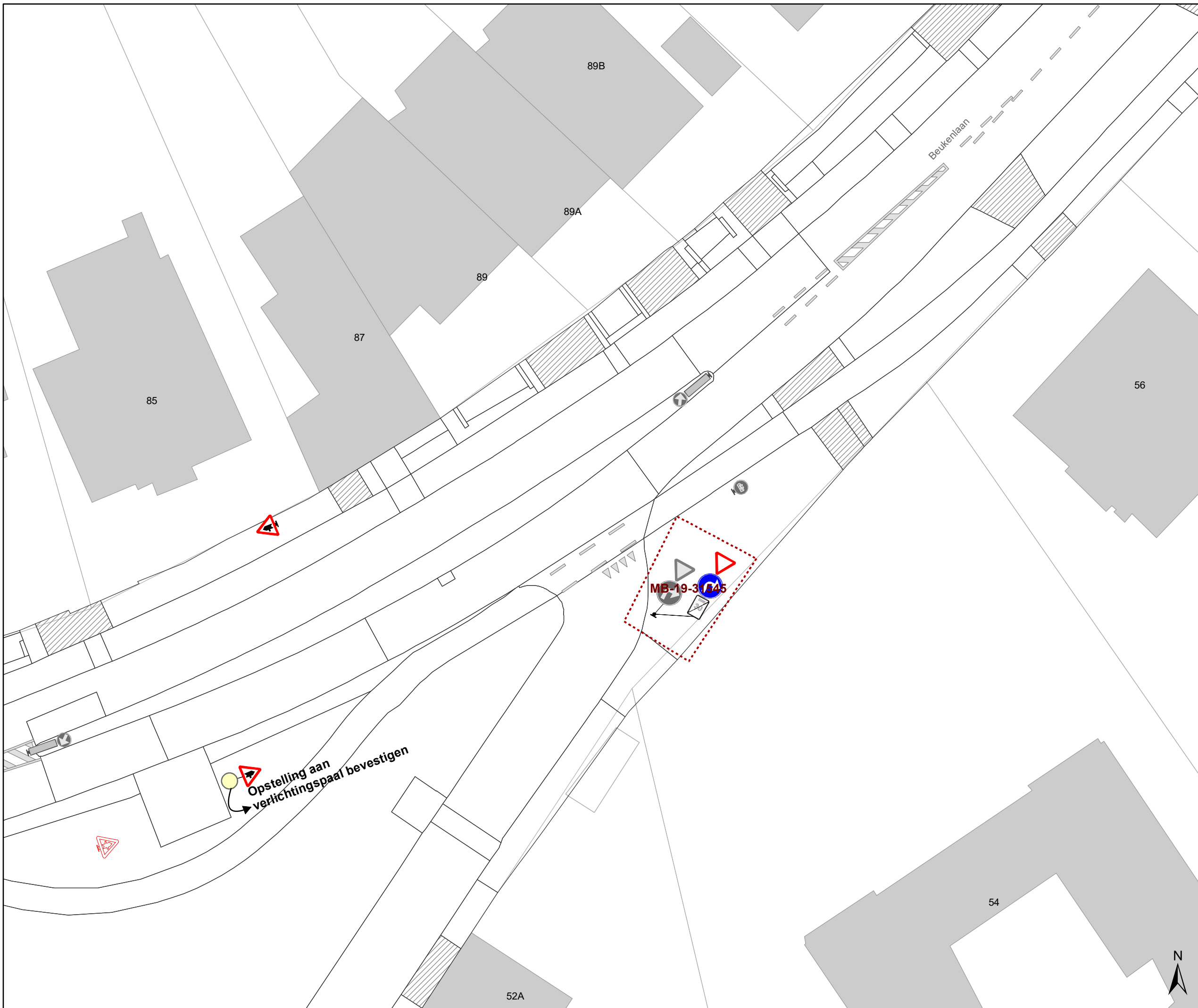


**gent:** Mobiliteitsbedrijf stad Gent  
Verkeerstechnische taken

## Beukenlaan Regularisatie

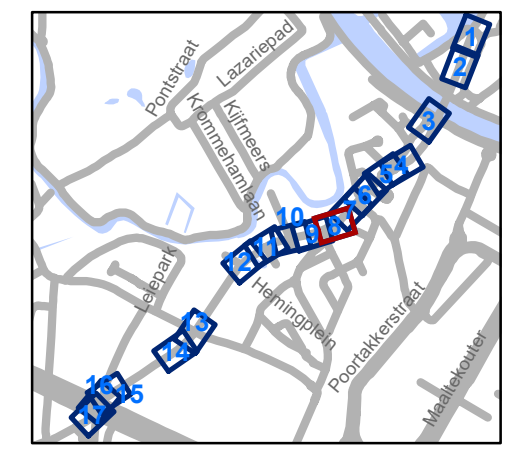
Dossiernummer MB-20-08039

DATUM	SCHAAL	PLAN	P.FORMAAT
19/01/2021	1/250	7/17	A3



### Legende

-  Bestaande verkeersborden
-  Geplande verkeersborden
-  Te verwijderen verkeersborden
-  Bestaande wegmarkeringen
-  Geplande wegmarkeringen
-  Te verwijderen wegmarkeringen
- Overige**
-  Ander gepland dossier
-  Uitbreiding fietspad
- Straatmeubilair**
-  Gepland groene plooi-baken

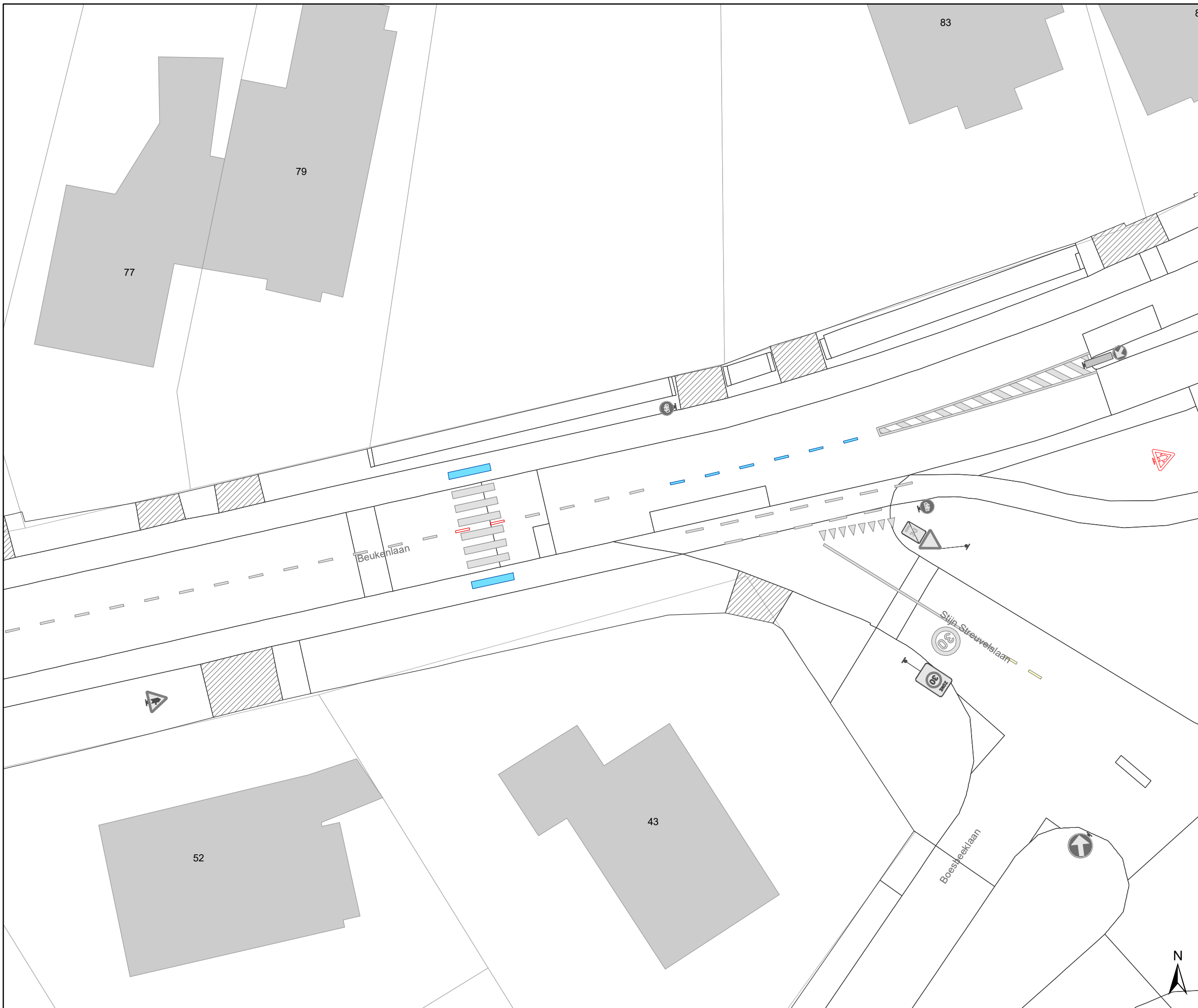


**gent:** Mobiliteitsbedrijf stad Gent  
Verkeerstechnische taken

## Beukenlaan Regularisatie

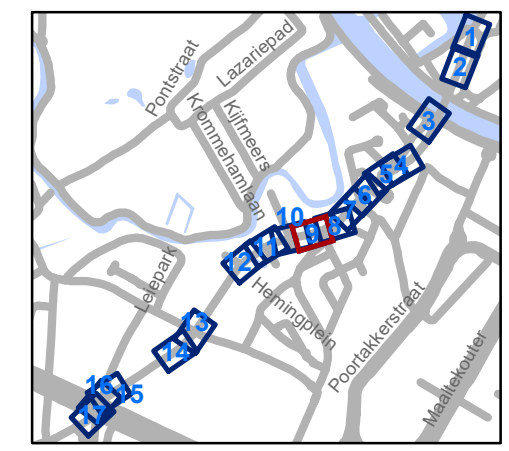
Dossiernummer MB-20-08039

DATUM	SCHAAL	PLAN	P.FORMAAT
19/01/2021	1/250	8/17	A3



# Legende

-  Bestaande verkeersborden
-  Geplande verkeersborden
-  Te verwijderen verkeersborden
-  Bestaande wegmarkeringen
-  Geplande wegmarkeringen
-  Te verwijderen wegmarkeringen
- Overige**
-  Ander gepland dossier
-  Uitbreiding fietspad
- Straatmeubilair**
-  Gepland groene plooi-baken

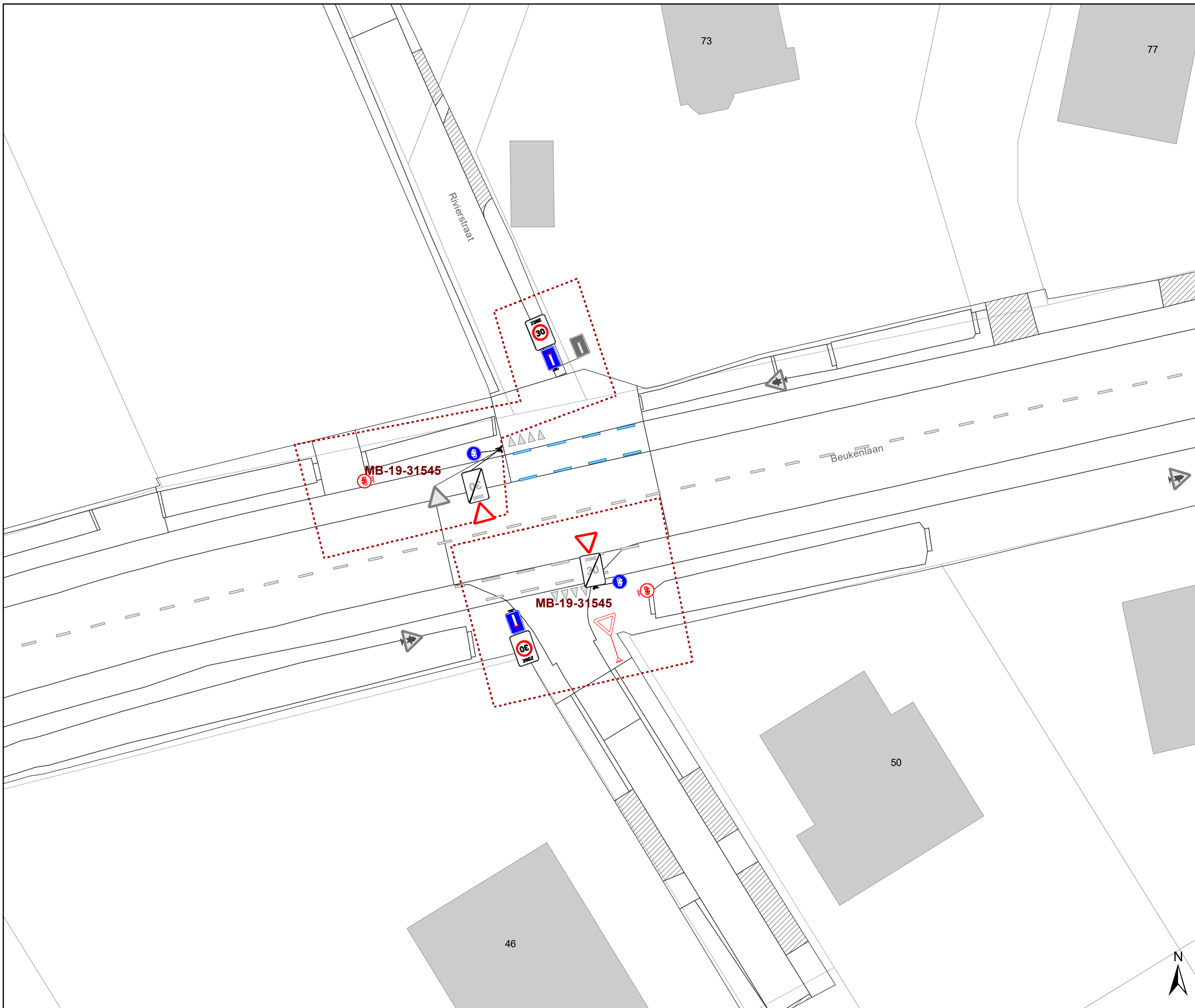


**gent:** Mobiliteitsbedrijf stad Gent  
Verkeerstechnische taken




**Beukenlaan  
Regularisatie**




Dossiernummer MB-20-08039

DATUM	SCHAAL	PLAN	P.FORMAAT
19/01/2021	1/250	9/17	A3





# Legende


-  Bestaande verkeersborden
-  Geplande verkeersborden
-  Te verwijderen verkeersborden

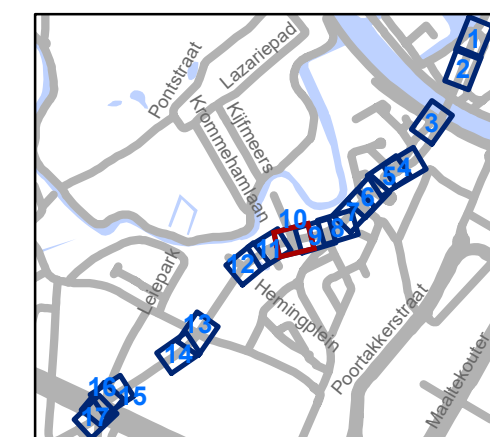
-  Bestaande wegmarkeringen
-  Geplande wegmarkeringen
-  Te verwijderen wegmarkeringen

## Overige

-  MB-XX: Ander gepland dossier
-  Uitbreiding fietspad

## Straatmeubilair

-  Gepland groene plooi bakken



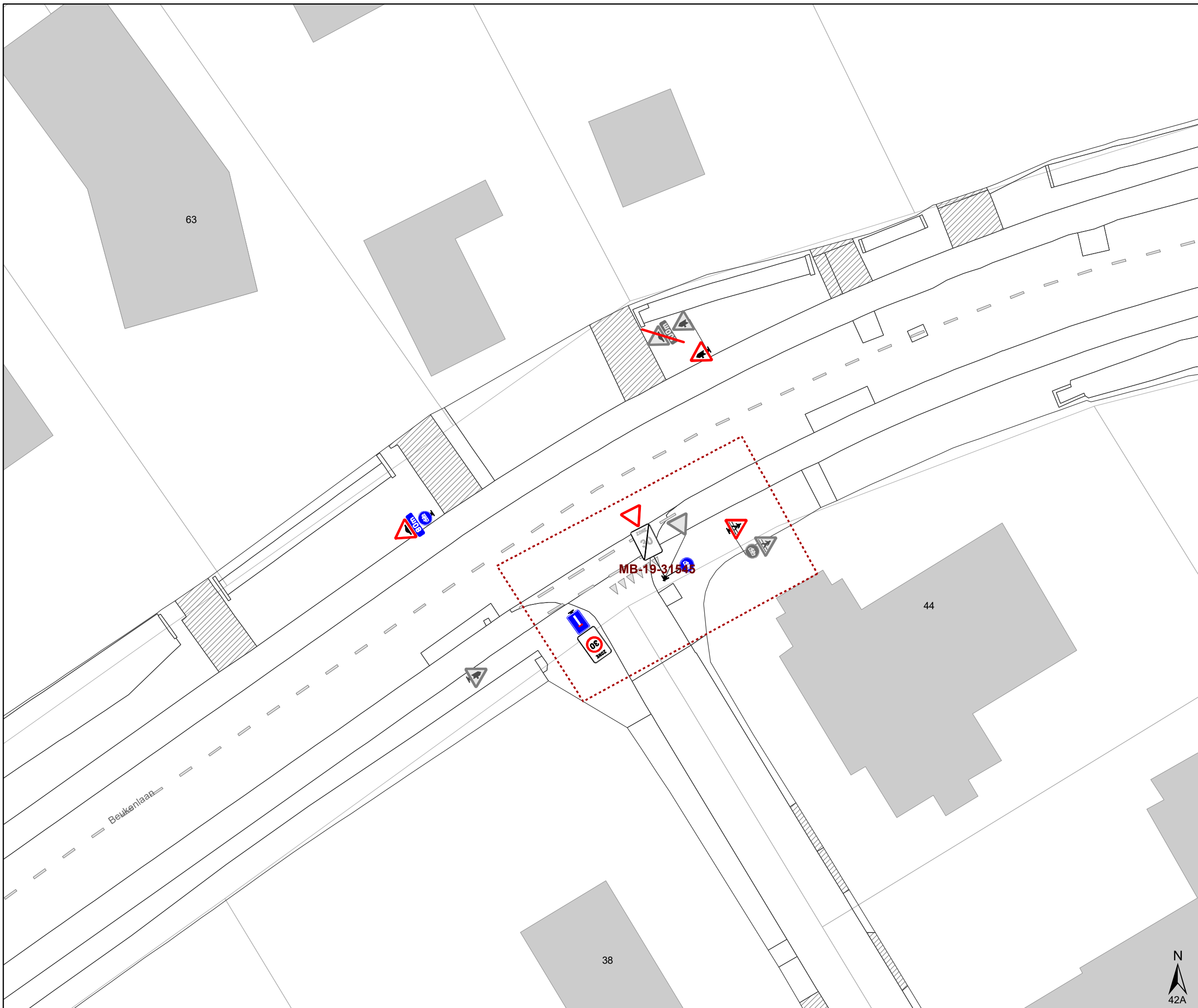
**gent:** Mobiliteitsbedrijf stad Gent  
Verkeerstechnische taken

**Beukenlaan  
Regularisatie**




Dossiernummer MB-20-08039




DATUM	SCHAAL	PLAN	P.FORMAAT
19/01/2021	1/250	10/17	A3







# Legende


-  Bestaande verkeersborden
-  Geplande verkeersborden
-  Te verwijderen verkeersborden

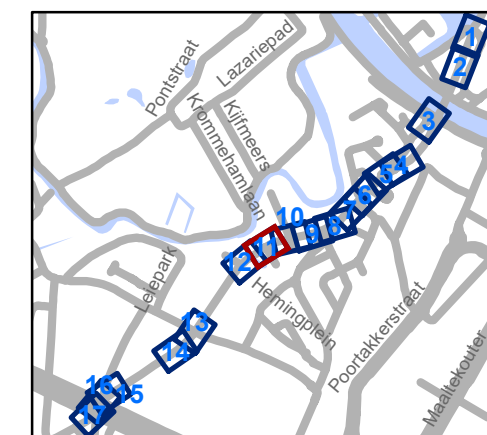
-  Bestaande wegmarkeringen
-  Geplande wegmarkeringen
-  Te verwijderen wegmarkeringen

## Overige

-  MB-XX: Ander gepland dossier
-  Uitbreiding fietspad

## Straatmeubilair

-  Gepland groene ploobakken



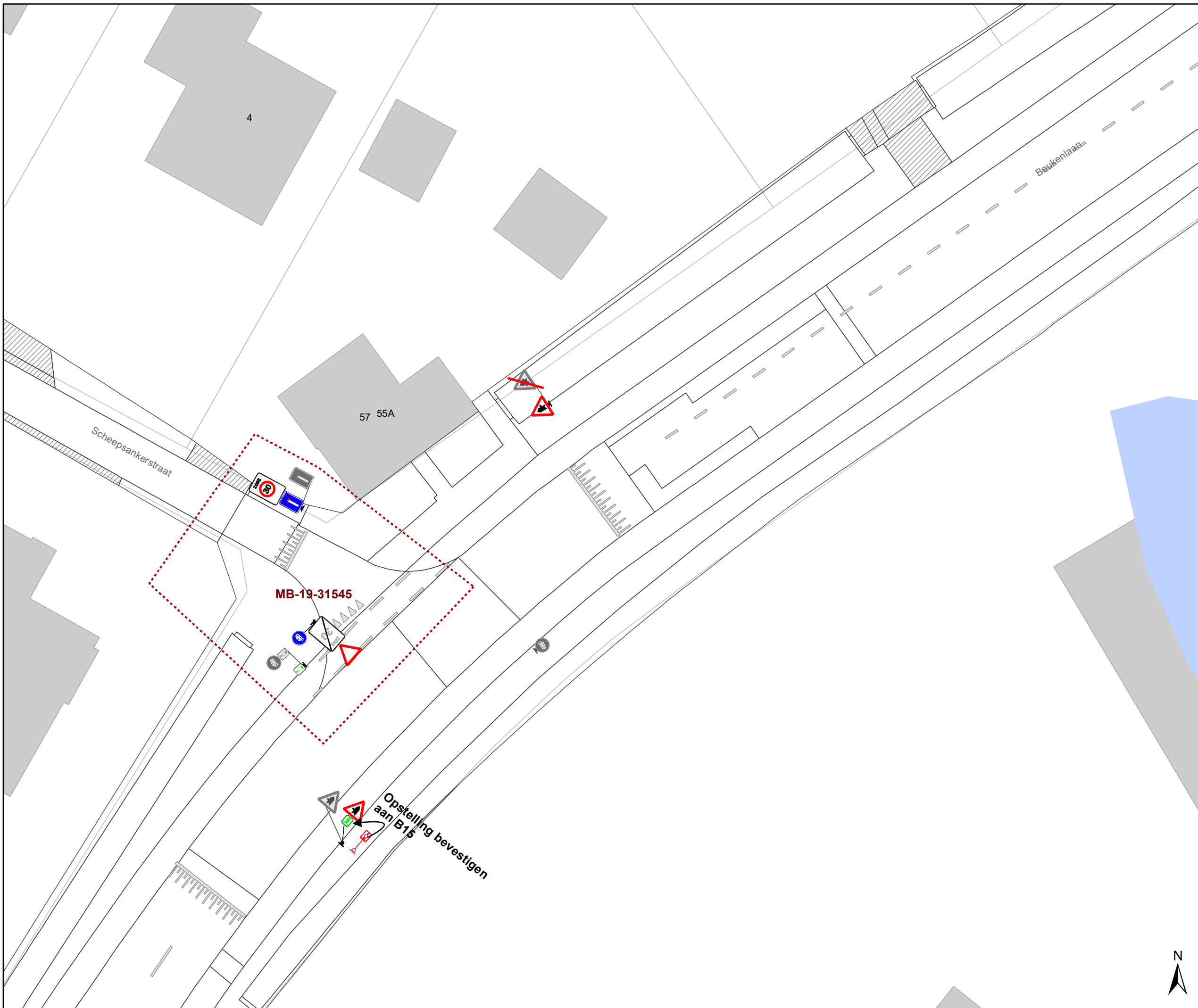
**gent:** Mobiliteitsbedrijf stad Gent  
Verkeerstechnische taken

## Beukenlaan Regularisatie

Dossiernummer MB-20-08039

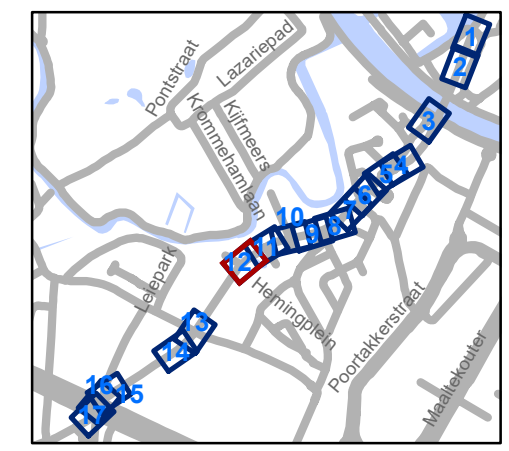
DATUM	SCHAAL	PLAN	P.FORMAAT
19/01/2021	1/250	11/17	A3





### Legende

-  Bestaande verkeersborden
-  Geplande verkeersborden
-  Te verwijderen verkeersborden
-  Bestaande wegmarkeringen
-  Geplande wegmarkeringen
-  Te verwijderen wegmarkeringen
- Overige**
-  MB-XX: Ander gepland dossier
-  Uitbreiding fietspad
- Straatmeubilair**
-  Gepland groene plooi-baken



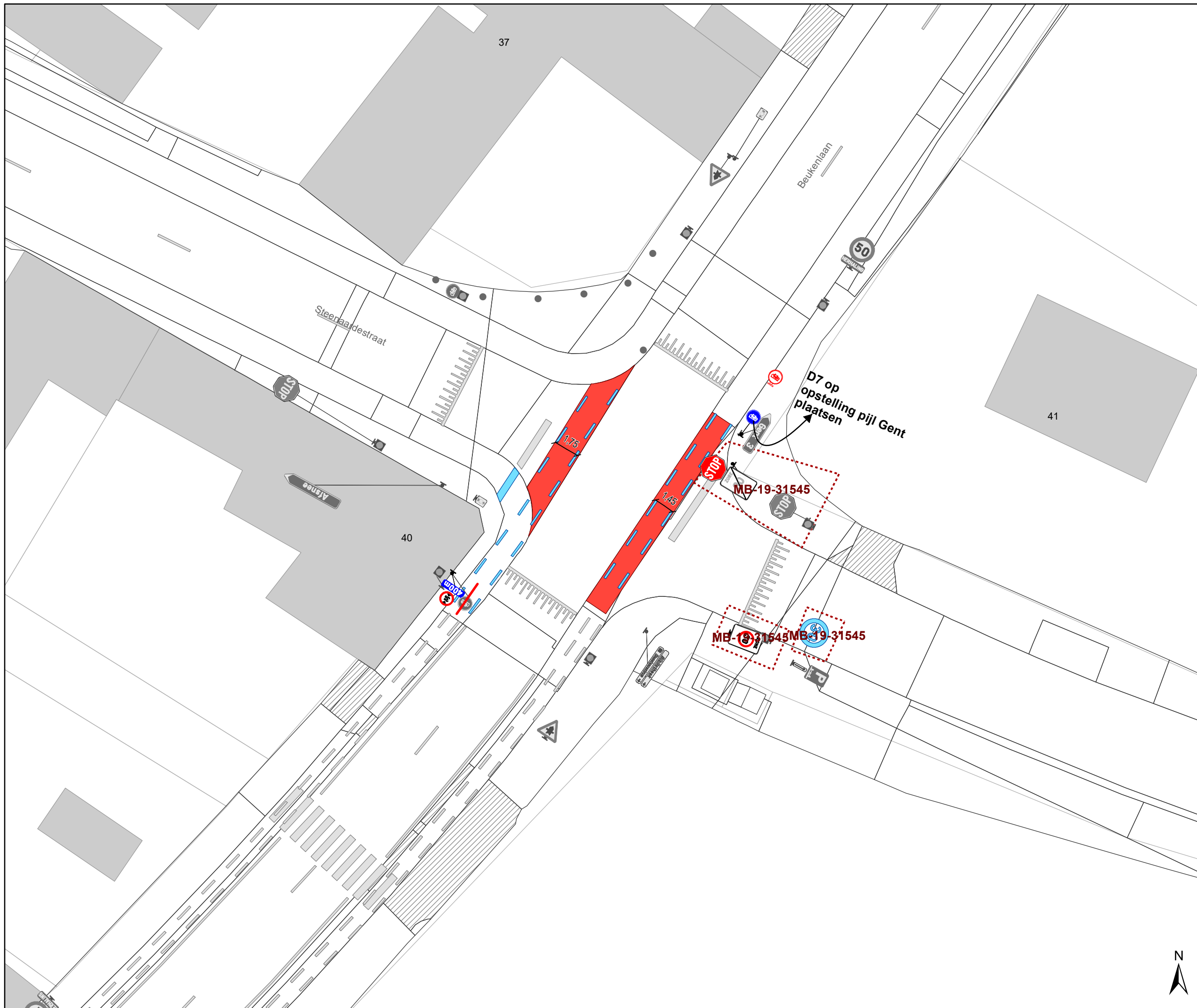
**gent:** Mobiliteitsbedrijf stad Gent  
Verkeerstechnische taken

## Beukenlaan Regularisatie

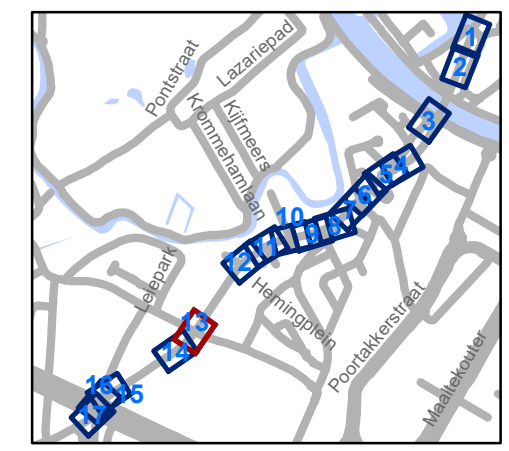
Dossiernummer MB-20-08039

DATUM	SCHAAL	PLAN	P.FORMAAT
19/01/2021	1/250	12/17	A3





- ### Legende
-  Bestaande verkeersborden
  -  Geplande verkeersborden
  -  Te verwijderen verkeersborden
  -  Bestaande wegmarkeringen
  -  Geplande wegmarkeringen
  -  Te verwijderen wegmarkeringen
  - Overige**
  -  Ander gepland dossier
  -  Uitbreiding fietspad
  - Straatmeubilair**
  -  Gepland groene plooi-baken



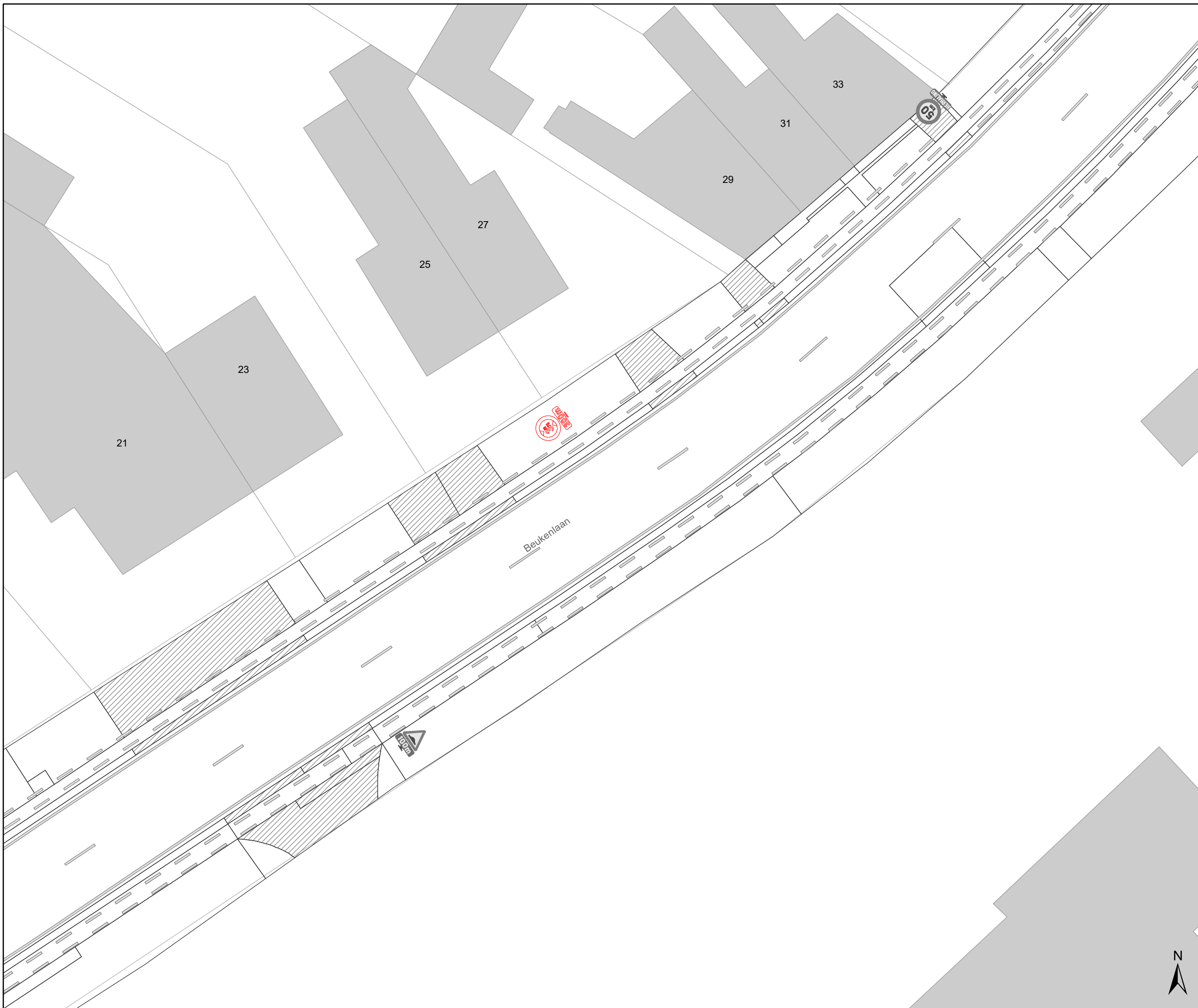
**gent:** Mobiliteitsbedrijf stad Gent  
Verkeerstechnische taken

## Beukenlaan Regularisatie

Dossiernummer MB-20-08039

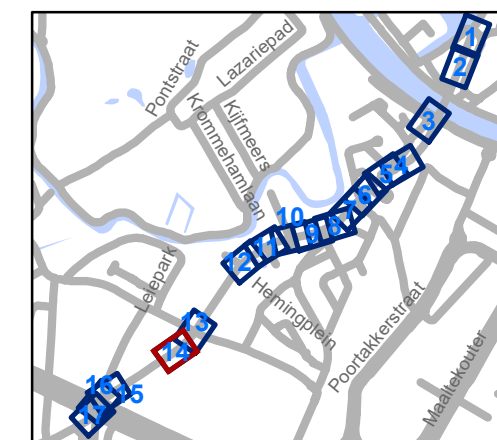
DATUM	SCHAAL	PLAN	P.FORMAAT
19/01/2021	1/250	13/17	A3





# Legende

-  Bestaande verkeersborden
-  Geplande verkeersborden
-  Te verwijderen verkeersborden
-  Bestaande wegmarkeringen
-  Geplande wegmarkeringen
-  Te verwijderen wegmarkeringen
- Overige**
-  Ander gepland dossier
-  Uitbreiding fietspad
- Straatmeubilair**
-  Gepland groene plooi-baken






**gent:** Mobiliteitsbedrijf stad Gent  
Verkeerstechnische taken




## Beukenlaan Regularisatie

Dossiernummer MB-20-08039



DATUM	SCHAAL	PLAN	P.FORMAAT
19/01/2021	1/250	14/17	A3

# Legende


-  Bestaande verkeersborden
-  Geplande verkeersborden
-  Te verwijderen verkeersborden

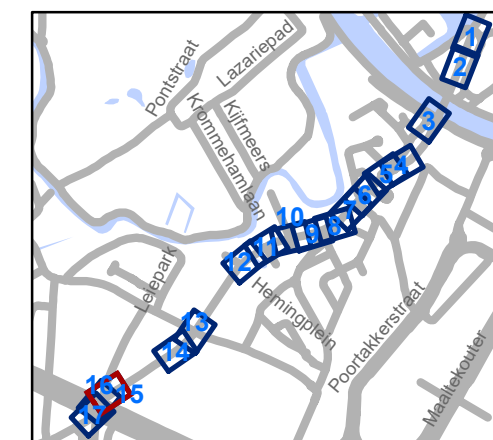
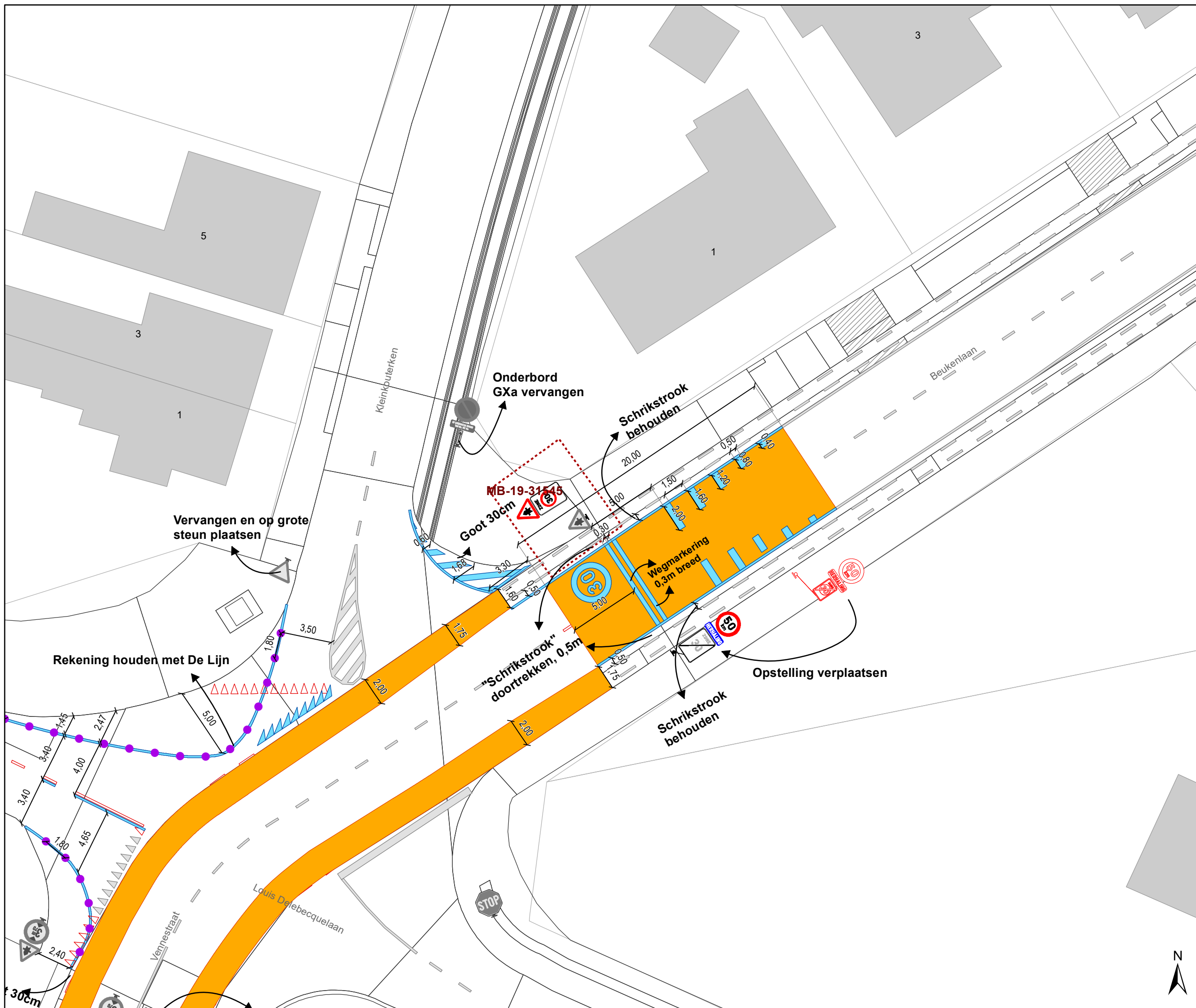
-  Bestaande wegmarkeringen
-  Geplande wegmarkeringen
-  Te verwijderen wegmarkeringen

## Overige

-  Ander gepland dossier
-  Uitbreiding fietspad

## Straatmeubilair

-  Gepland groene plooi-baken

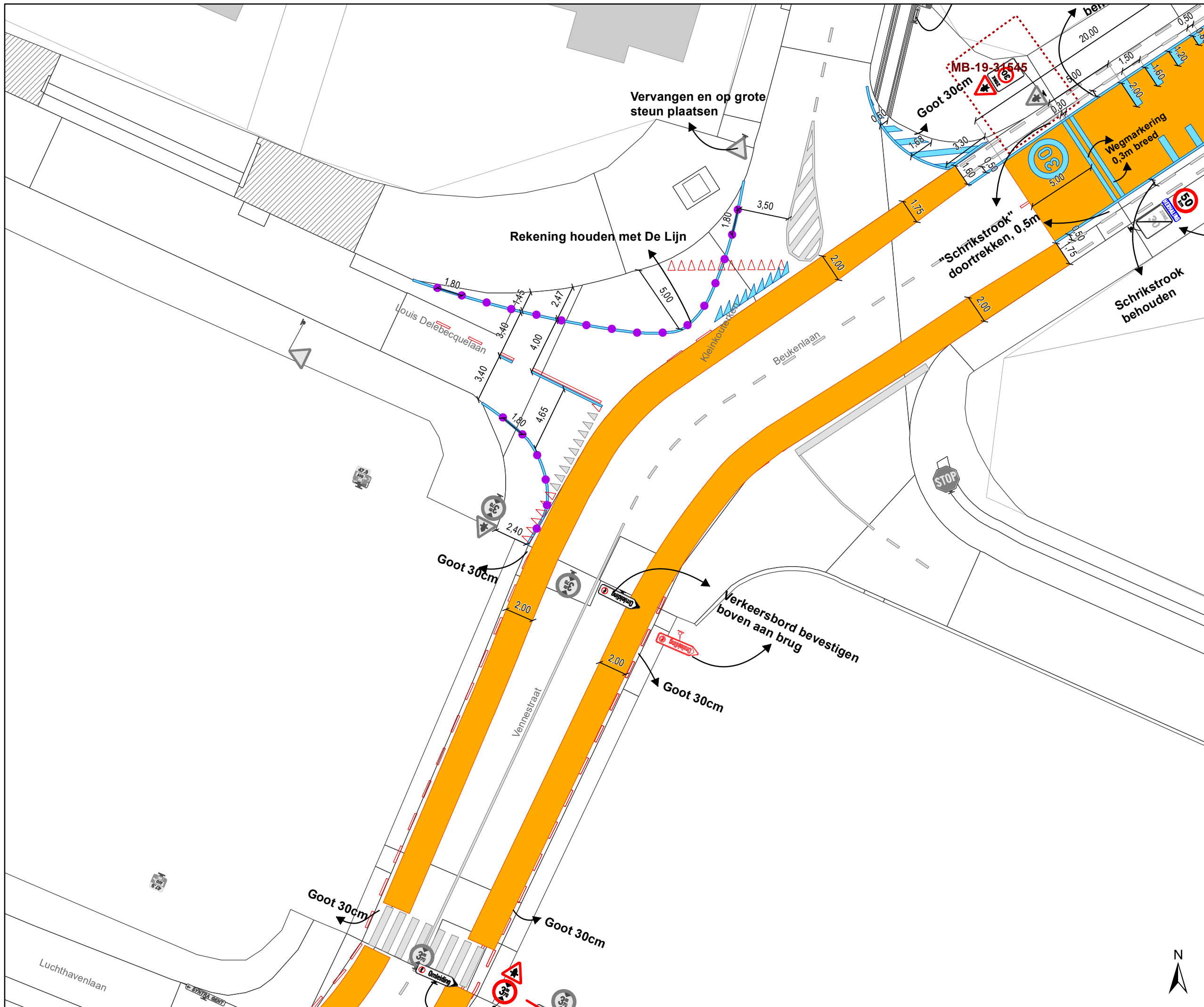


**gent:** Mobiliteitsbedrijf stad Gent  
Verkeerstechnische taken

## Beukenlaan Regularisatie

Dossiernummer MB-20-08039

DATUM	SCHAAL	PLAN	P.FORMAAT
19/01/2021	1/250	15/17	A3



### Legende

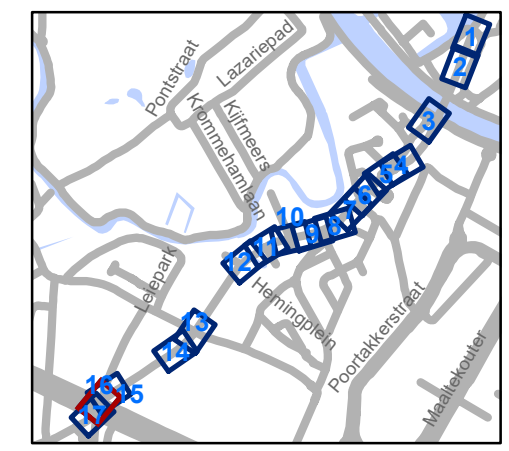
- Bestaande verkeersborden
- Geplande verkeersborden
- Te verwijderen verkeersborden
- Bestaande wegmarkeringen
- Geplande wegmarkeringen
- Te verwijderen wegmarkeringen

**Overige**

- Ander gepland dossier
- Uitbreiding fietspad

**Straatmeubilair**

- Gepland groene plooi bakken



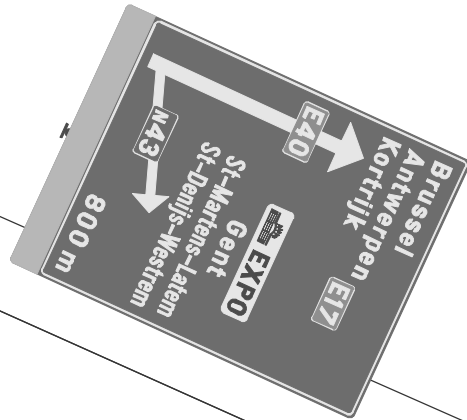
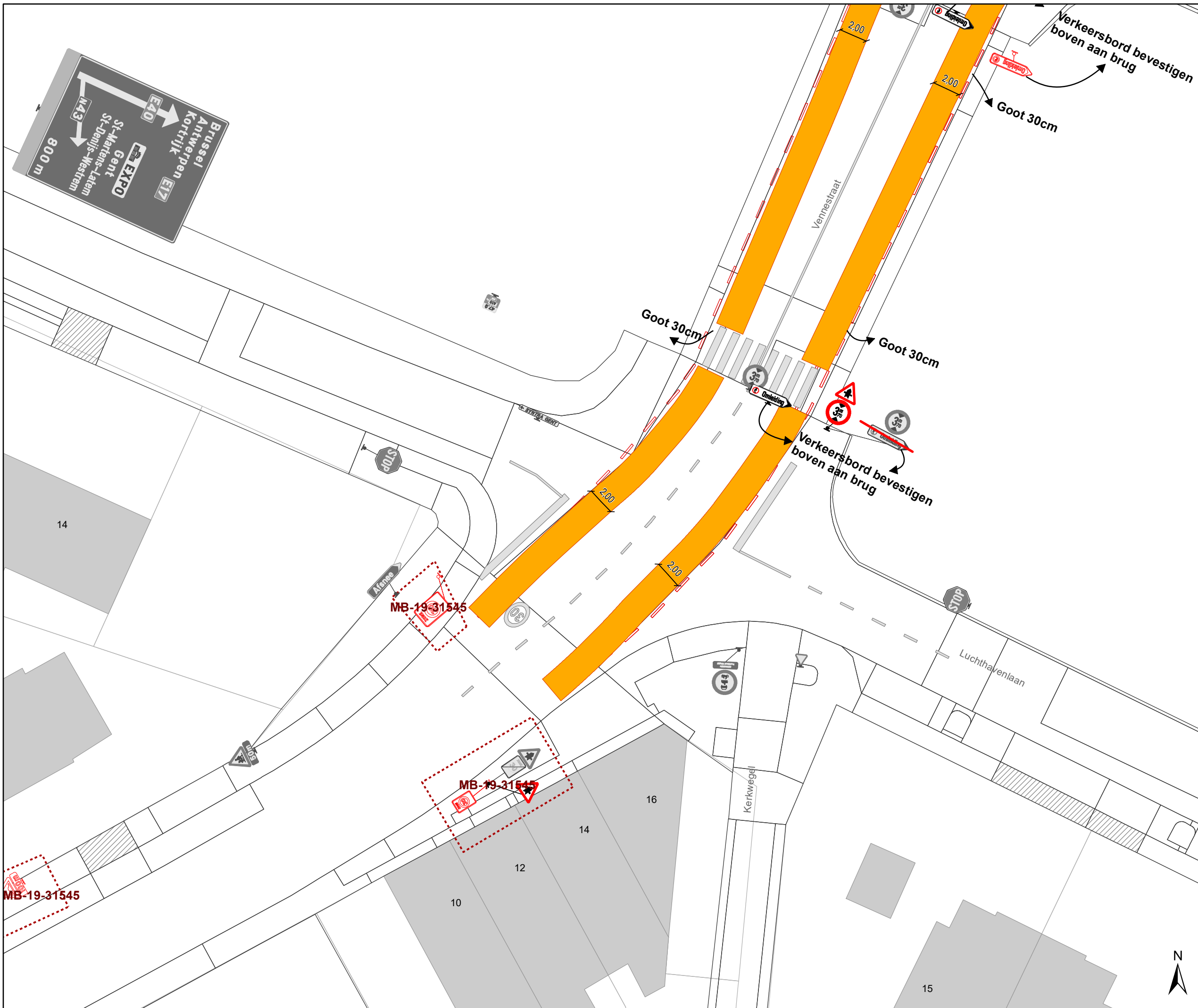
**gent:** Mobiliteitsbedrijf stad Gent  
Verkeerstechnische taken

## Beukenlaan Regularisatie

Dossiernummer MB-20-08039

DATUM	SCHAAL	PLAN	P.FORMAAT
19/01/2021	1/250	16/17	A3





### Legende

- Bestaande verkeersborden
- Geplande verkeersborden
- Te verwijderen verkeersborden

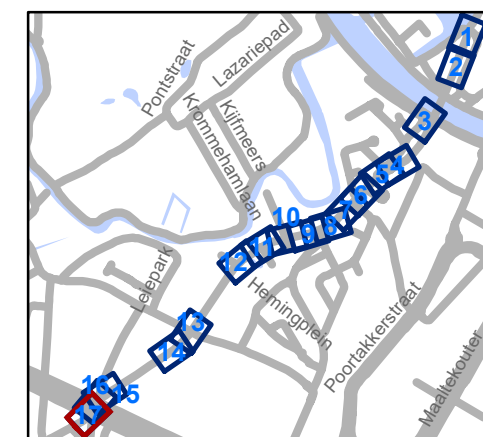
- Bestaande wegmarkeringen
- Geplande wegmarkeringen
- Te verwijderen wegmarkeringen

### Overige

- Ander gepland dossier
- Uitbreiding fietspad

### Straatmeubilair

- Gepland groene plooi-baken



**gent:** Mobiliteitsbedrijf stad Gent  
Verkeerstechnische taken

## Beukenlaan Regularisatie

Dossiernummer MB-20-08039

DATUM	SCHAAL	PLAN	P.FORMAAT
19/01/2021	1/250	17/17	A3



(adjunct-) algemeen directeur

voorzitter

2021\_CVB\_00915 - Nieuw aanvullend reglement van de politie op het wegverkeer - gemeenteweg - Vennestraat - nieuwe maatregel



QR Connect

Bekijk het document op  
<https://qrconnect.stad.gent>  
met code

**Hfd8-5BAAt-sysc-zXrZ**