



---

**2021\_CVB\_00654 Nieuw aanvullend reglement van de politie op het wegverkeer - gemeenteweg - Distelstraat - heraanleg - Goedkeuring**

**Beslissing:** Goedgekeurd in besloten vergadering van 21 januari 2021

**Zijn aanwezig bij de beslissing van dit punt:**

de heer Mathias De Clercq, burgemeester-voorzitter  
de heer Filip Watteeuw, schepenen; mevrouw Sofie Bracke, schepenen; mevrouw Astrid De Bruycker, schepenen; de heer Sami Souguir, schepenen; mevrouw Tine Heyse, schepenen; mevrouw Isabelle Heyndrickx, schepenen; de heer Bram Van Braeckevelt, schepenen; de heer Rudy Coddens, schepenen  
mevrouw Mieke Hullebroeck, algemeen directeur; de heer Luc Kupers, adjunct-algemeendirecteur; de heer Danny Van Campenhout, adjunct-algemeendirecteur

**Bevoegd:** Filip Watteeuw

**Betrokken:** Mathias De Clercq

**Juridisch kader**

**De volgende bepalingen zijn van toepassing inzake de bevoegdheid:**

- De Nieuwe Gemeentewet 24 juni 1988, artikel 119;
- Decreet over het lokaal bestuur van 22 december 2017, artikel 41, § 2, 2°;
- Het Decreet van 16 mei 2008 betreffende de aanvullende reglementen op het wegverkeer en de plaatsing en bekostiging van verkeerstekens, artikel 4, § 1, 2de lid en artikel 5, § 1, 2de lid.
- Het gemeenteraadsbesluit van 14 december 2015, houdende de delegatie van de vaststellingsbevoegdheid inzake gemeentelijke aanvullende reglementen op het wegverkeer.

**De beslissing wordt genomen op grond van:**

- Wet betreffende de politie over het wegverkeer, gecoördineerd bij Koninklijk Besluit van 16 maart 1968;
- Decreet van 16 mei 2008 betreffende de aanvullende reglementen op het wegverkeer en de plaatsing en bekostiging van de verkeerstekens;
- Koninklijk Besluit van 1 december 1975 houdende algemeen reglement op de politie van het wegverkeer en van het gebruik van de openbare weg;
- Ministerieel Besluit van 11 oktober 1976 waarbij de minimumafmetingen en de bijzondere plaatsingsvoorwaarden van de verkeerstekens worden bepaald;
- Uitvoeringsbesluit van 23 januari 2009 betreffende de aanvullende reglementen op het wegverkeer en de plaatsing en bekostiging van de verkeerstekens;
- Omzendbrief MOB/2009/1 van 3 april 2009;

- Het reglement houdende de voorwaarden tot het toekennen van parkeerplaatsen voor personen met een handicap, goedgekeurd in de gemeenteraad van 25 april 2016.

### **Motivering**

Bij dit besluit wordt het signalisatieplan opgenomen voor de heraanleg van de cluster Verpleegstersstraat - Aagemstraat.

Bij collegebesluit van 7 september 2017 werd een fietsenstalling voorzien ter hoogte van huisnummers 63-67.

Bij collegebesluit van 14 juli 2016 werden de bewonersplaatsen in de Distelstraat gereorganiseerd waarbij het aantal voorbehouden plaatsen gelijk bleef.

De Distelstraat maakt deel uit van de zone 30 buiten de R40 (Stadsring).

### **Bijgevoegde bijlage(n):**

- Aanvullend reglement Distelstraat dossier MB-18-06560 (deel van de beslissing)
- Signalisatieplan cluster Distelstraat dossier MB-18-06560 (deel van de beslissing)
- Historiek cluster Distelstraat dossier MB-18-06560

### **Beslissing**

**Beslist het volgende:**

#### **Artikel 1:**

Heft op het aanvullend reglement van de politie op het wegverkeer betreffende de gemeenteweg Distelstraat, goedgekeurd in zitting van 7 september 2017, van zodra het nieuwe reglement in werking treedt.

#### **Artikel 2:**

Keurt goed het aanvullend reglement van de politie op het wegverkeer betreffende de gemeenteweg Distelstraat.

## Aanvullend reglement van de politie op het wegverkeer - gemeenteweg – Distelstraat

Goedgekeurd in het College van Burgemeester en Schepenen van

Bekendgemaakt op

Geldig vanaf

Referentienummer

### Reglement

**Artikel 1.** Op de Distelstraat van de Frans De Potterstraat tot de Patijntjestraat in de richting van de Patijntjestraat geldt:

- verboden rijrichting voor iedere bestuurder;
- de maatregel geldt niet voor fietsers en bestuurders van tweewielige bromfietsen klasse A en speed pedelecs.

Op de Distelstraat vanaf de Patijntjestraat in de richting van de Frans De Potterstraat geldt:

- toegelaten rijrichting op de openbare weg met eenrichtingsverkeer;
- fietsers, bestuurders van tweewielige bromfietsen klasse A en speed pedelecs mogen in de twee richtingen rijden.

Dit wordt gesignaleerd door:

- verkeersborden C1
- de verkeersborden worden aangevuld met onderborden M12
- verkeersborden F19
- de verkeersborden worden aangevuld met onderborden M18

**Artikel 2.** Op de Distelstraat van huisnummer 32 tot en met huisnummer 70, op de Distelstraat van huisnummer 27 tot en met huisnummer 67 geldt:

- het parkeren is toegelaten;
- het parkeren is voorbehouden voor voertuigen waarop de bewonerskaart is aangebracht;
- het einde van de parkeerreglementering wordt aangeduid;
- het begin van de parkeerreglementering wordt aangeduid.

Dit wordt gesignaleerd door:

- verkeersborden E9a
- de verkeersborden worden aangevuld met onderborden Type VII
- de verkeersborden worden aangevuld met x-borden Xb, Xa

**Artikel 3.** Op de Distelstraat van de Patijntjestraat tot de Frans de Potterstraat geldt: voertuigen moeten parkeren binnen de afgebakende plaatsen.

**Dit wordt gesignaleerd door:**

**- wegmarkeringen overeenkomstig art.77.5 van de wegcode**

**Artikel 4. Op de Distelstraat ter hoogte van het kruispunt met de Frans de Potterstraat geldt:  
de bestuurders moeten voorrang verlenen.**

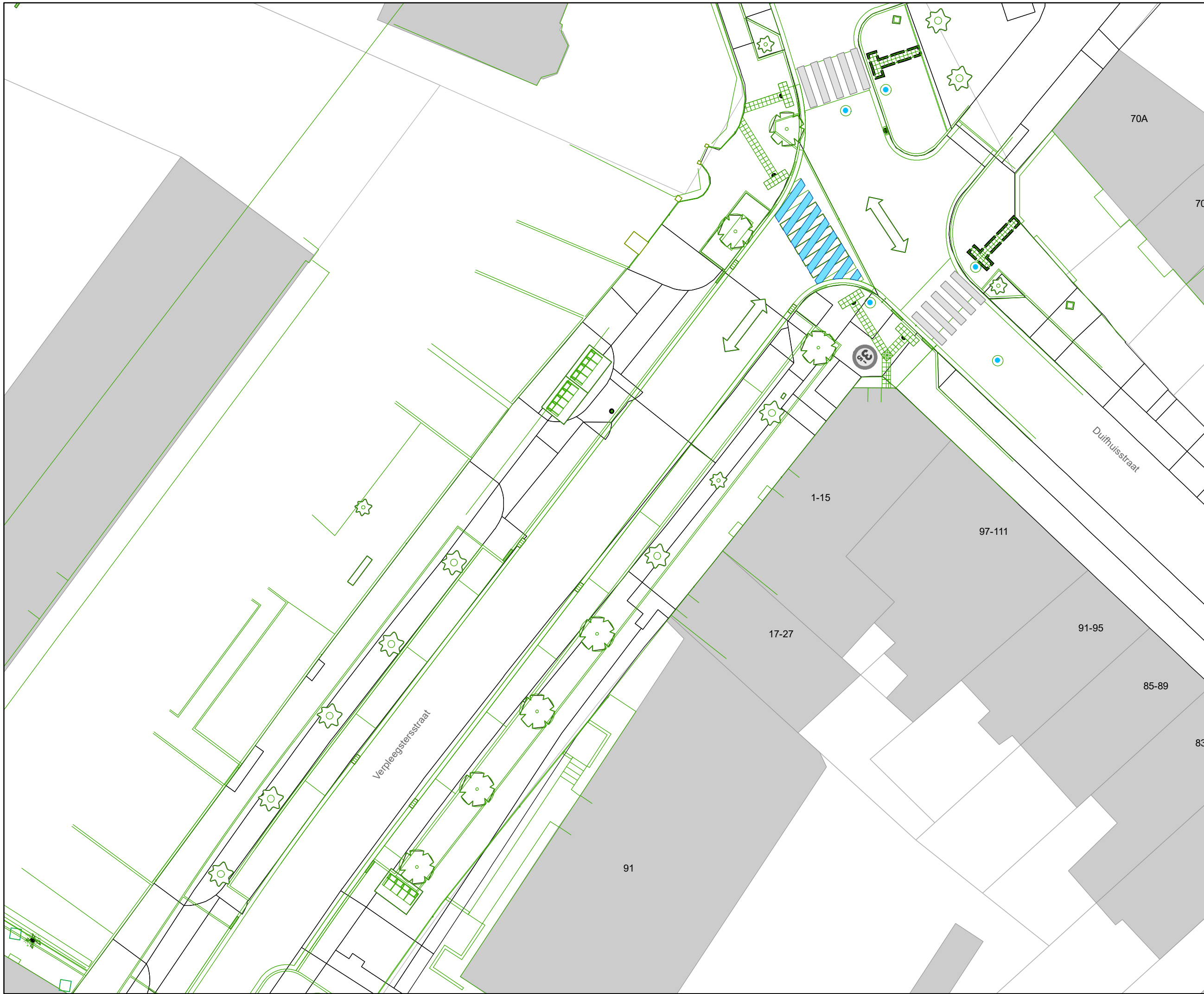
**Dit wordt gesignaleerd door:**

**- verkeersborden B1**

---

(einde reglement)



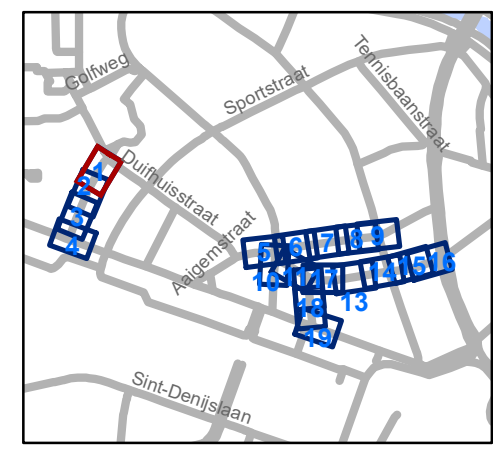


### Legende

-  Bestaande verkeersborden
-  Geplande verkeersborden
-  Te verwijderen verkeersborden
-  Bestaande wegmarkeringen
-  Geplande wegmarkeringen
-  Te verwijderen wegmarkeringen

### Overige

-  Ander gepland dossier
-  Ontwerp heraanleg

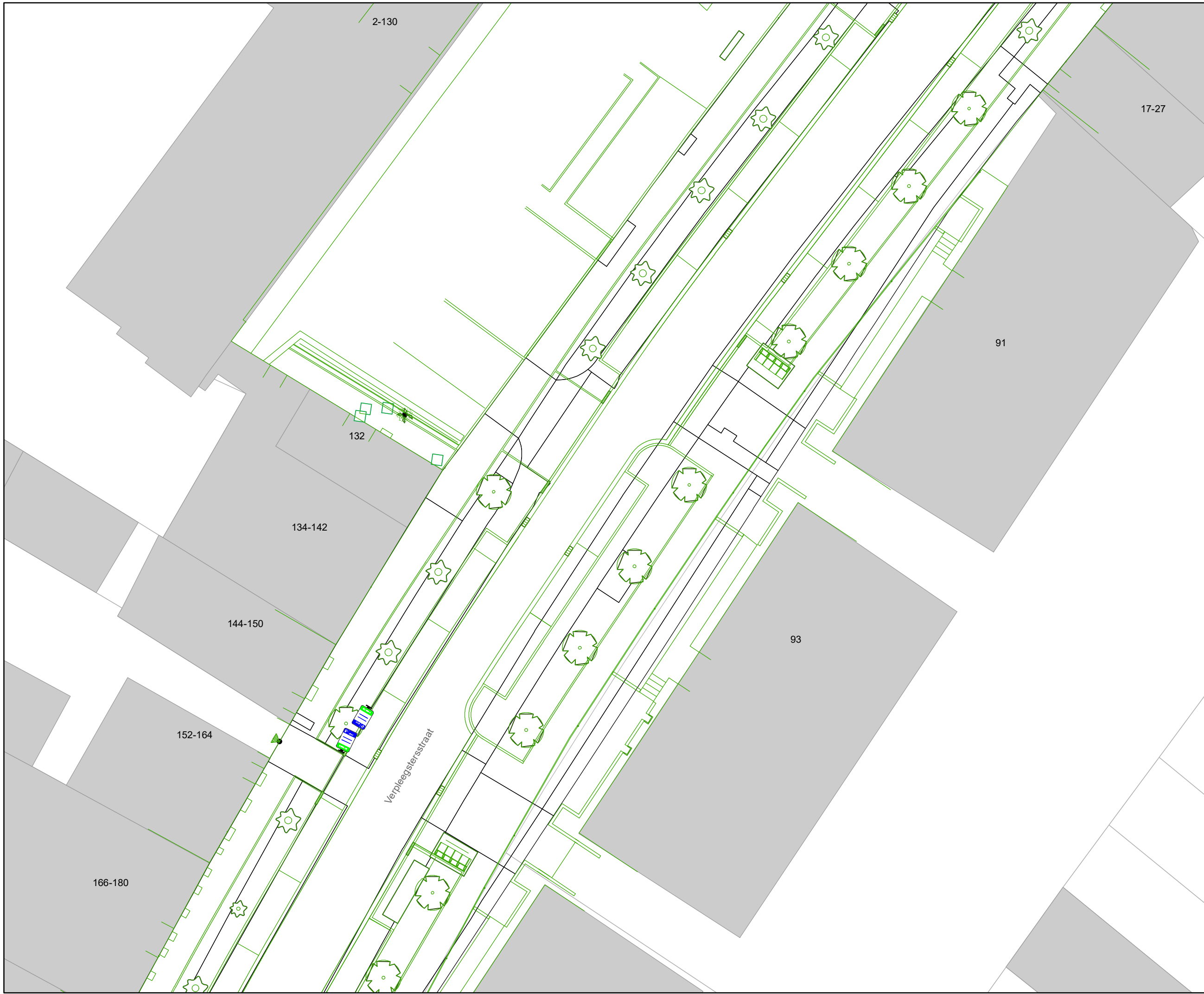


**gent:** Mobiliteitsbedrijf stad Gent  
Verkeerstechnische taken







**Verpleegsterstraat, Aigemstraat x  
Rijsenbergstraat x Distelstraat x  
F. De Potterstraat**

Dossinummer MB-18-06560

DATUM	SCHAAL	PLAN	ADVISEUR	TEKENAAR	PF
18/12/2020	1/250	1/19	KDV	neveew	A4

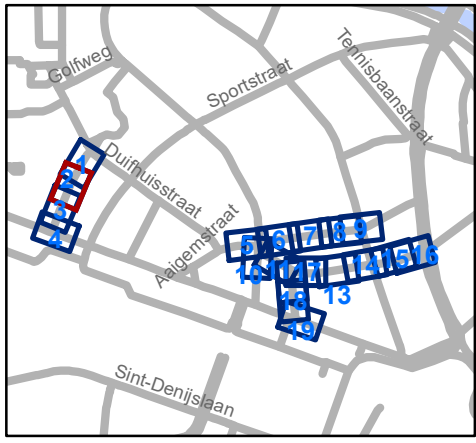


### Legende

-  Bestaande verkeersborden
-  Geplande verkeersborden
-  Te verwijderen verkeersborden
-  Bestaande wegmarkeringen
-  Geplande wegmarkeringen
-  Te verwijderen wegmarkeringen

### Overige

-  MB-XX: Ander gepland dossier
-  Ontwerp heraanleg



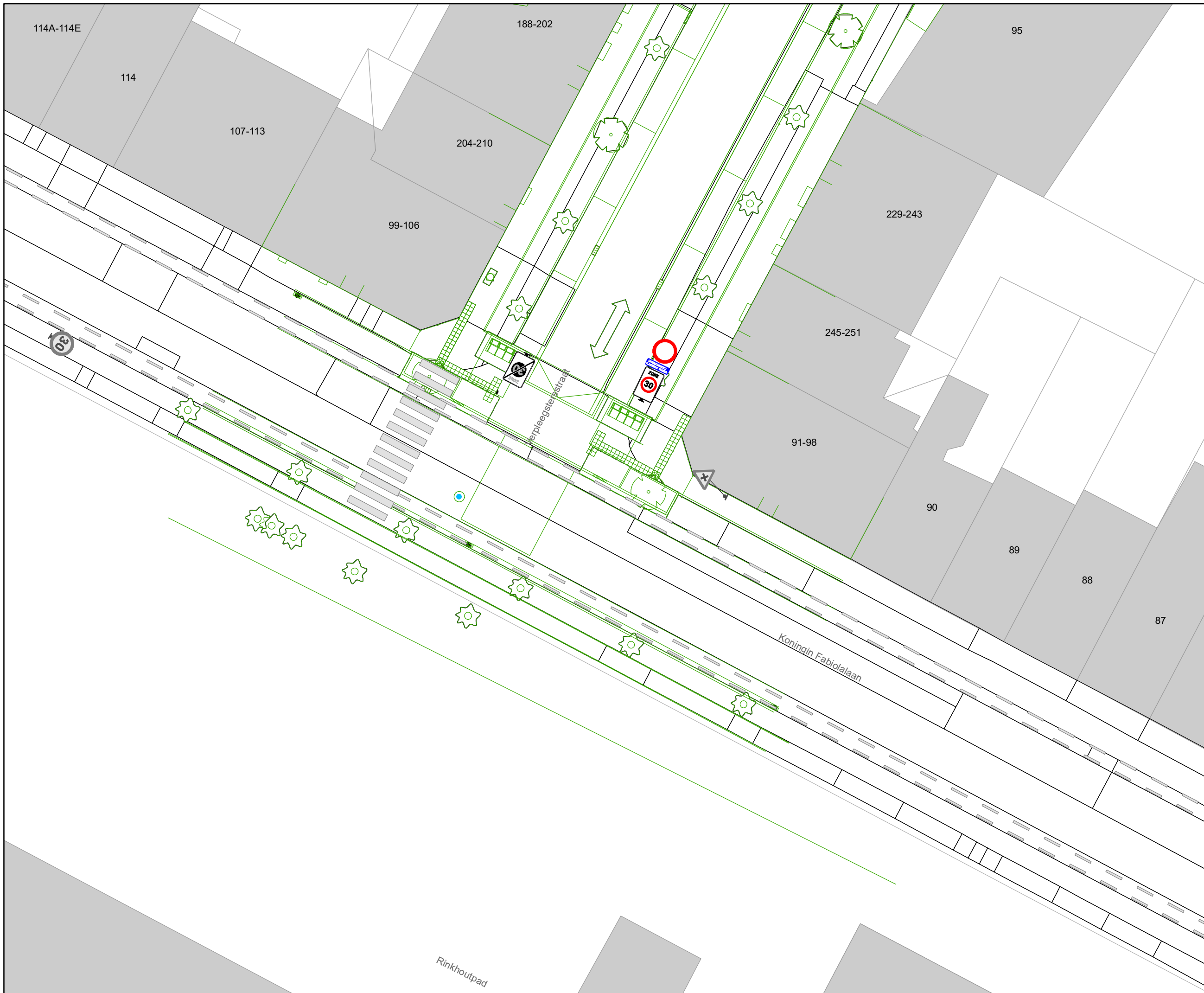
**gent:** Mobiliteitsbedrijf stad Gent  
Verkeerstechnische taken

**Verpleegsterstraat, Aigemstraat x  
Rijsenbergstraat x Distelstraat x  
F. De Potterstraat**

Dossienummer MB-18-06560

DATUM	SCHAAL	PLAN	ADVISEUR	TEKENAAR	PF
18/12/2020	1/250	2/19	KDV	neveew	A4





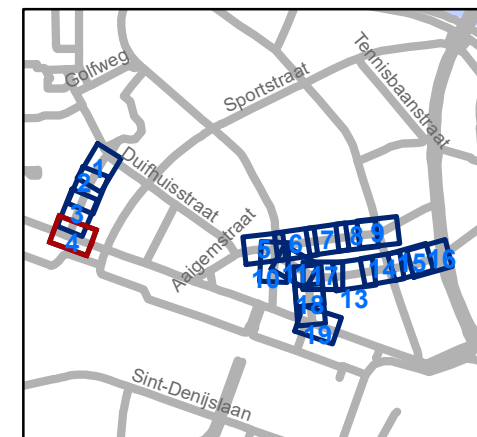


### Legende

-  Bestaande verkeersborden
-  Geplande verkeersborden
-  Te verwijderen verkeersborden
-  Bestaande wegmarkeringen
-  Geplande wegmarkeringen
-  Te verwijderen wegmarkeringen

### Overige

-  MB-XX: Ander gepland dossier
-  Ontwerp heraanleg

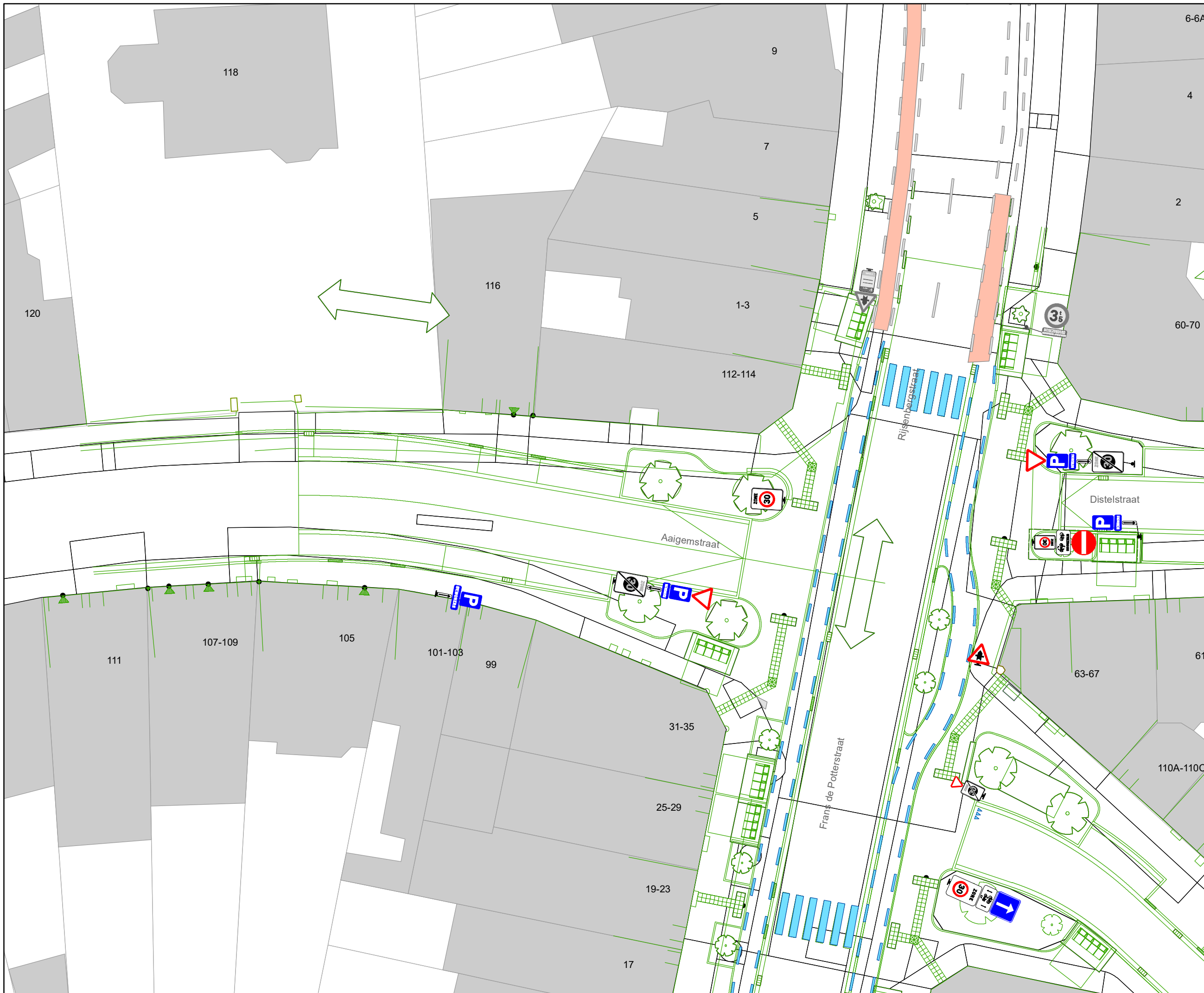


**gent:** Mobiliteitsbedrijf stad Gent  
Verkeerstechnische taken

**Verpleegsterstraat, Aigemstraat x  
Rijsenbergstraat x Distelstraat x  
F. De Potterstraat**

Dossienummer MB-18-06560


DATUM	SCHAAL	PLAN	ADVISEUR	TEKENAAR	PF
18/12/2020	1/250	4/19	KDV	neveew	A4

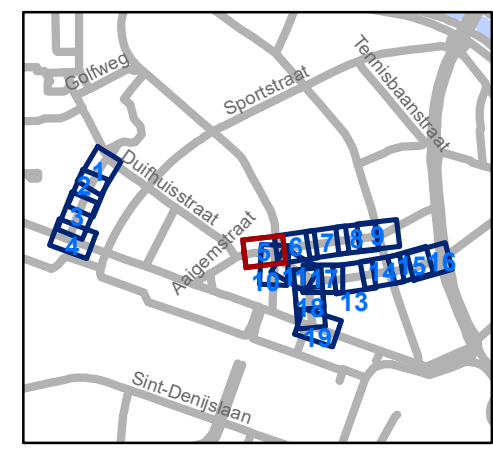


### Legende

-  Bestaande verkeersborden
-  Geplande verkeersborden
-  Te verwijderen verkeersborden
-  Bestaande wegmarkeringen
-  Geplande wegmarkeringen
-  Te verwijderen wegmarkeringen

### Overige

-  MB-XX: Ander gepland dossier
-  Ontwerp heraanleg

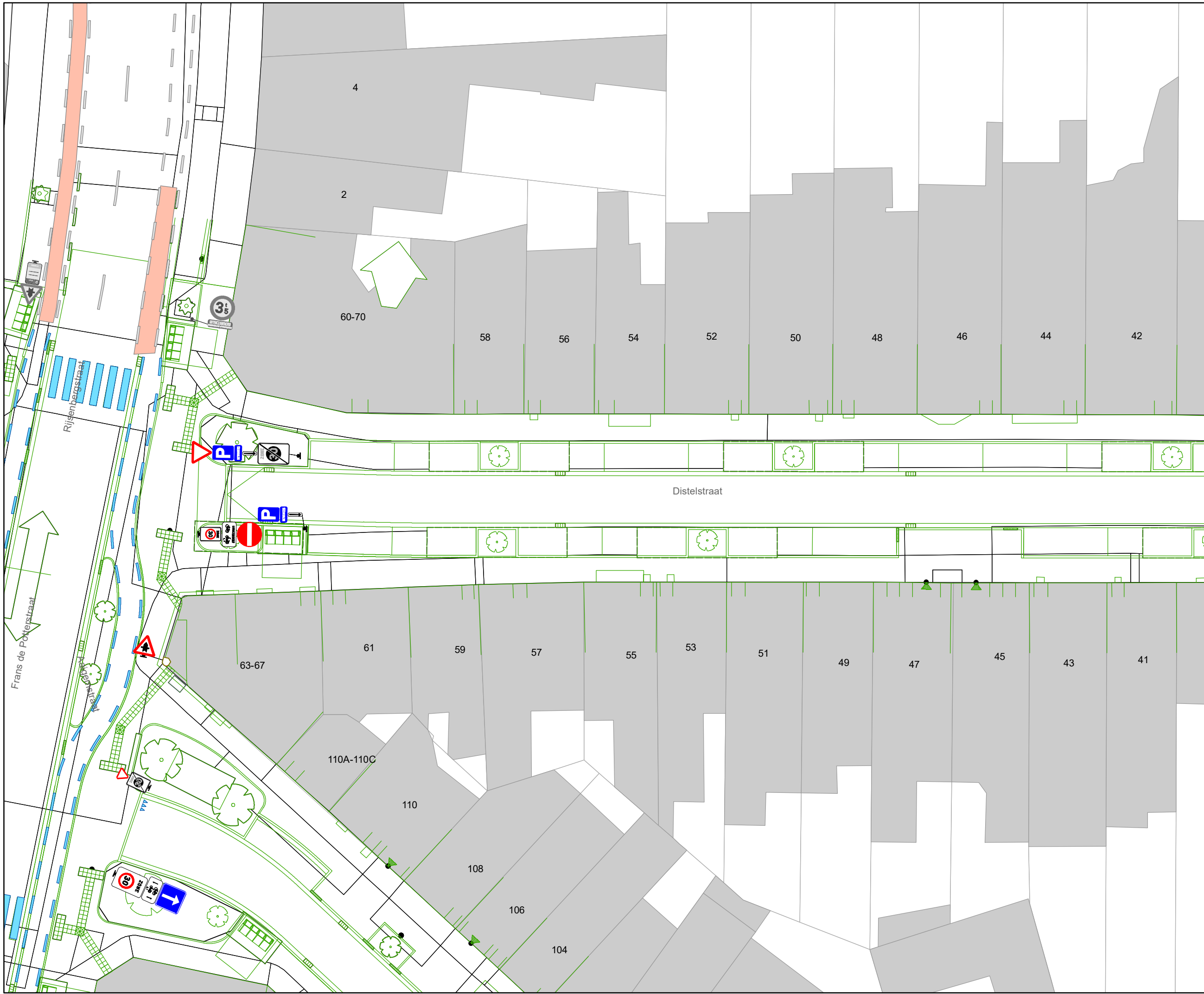


**gent:** Mobiliteitsbedrijf stad Gent  
Verkeerstechnische taken







**Verpleegsterstraat, Aaigemstraat x  
Rijsenbergstraat x Distelstraat x  
F. De Potterstraat**

Dossinummer MB-18-06560

DATUM	SCHAAL	PLAN	ADVISEUR	TEKENAAR	PF
18/12/2020	1/250	5/19	KDV	neveew	A4

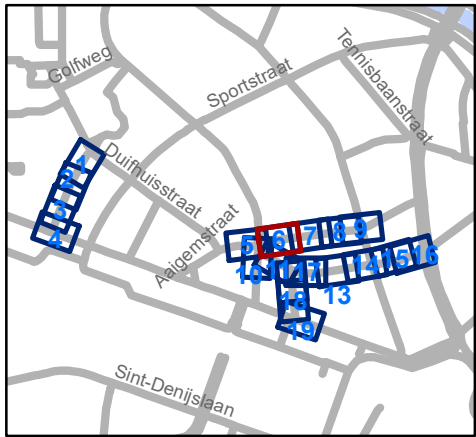


### Legende

-  Bestaande verkeersborden
-  Geplande verkeersborden
-  Te verwijderen verkeersborden
-  Bestaande wegmarkeringen
-  Geplande wegmarkeringen
-  Te verwijderen wegmarkeringen

### Overige

-  MB-XX: Ander gepland dossier
-  Ontwerp heraanleg

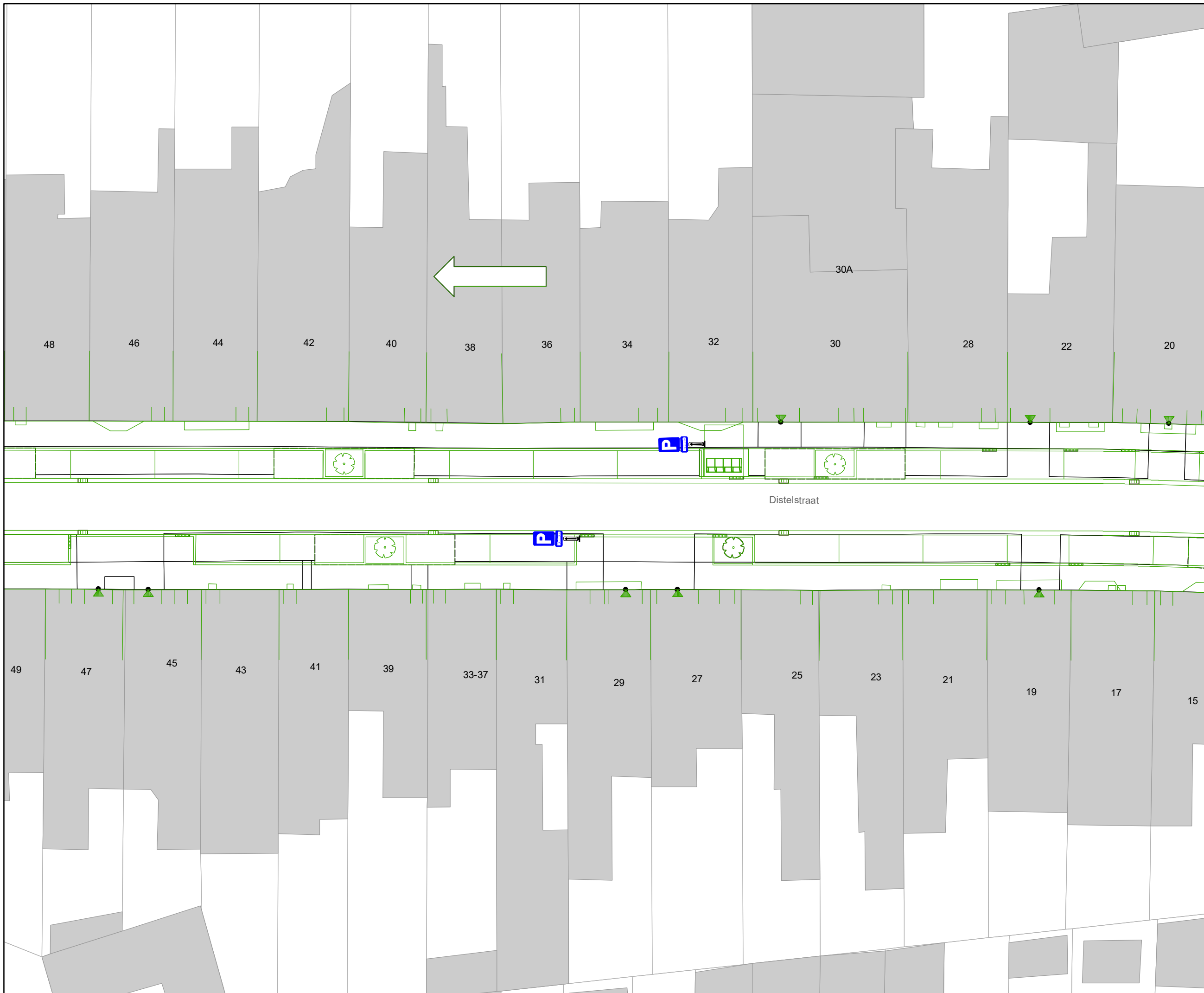


**gent:** Mobiliteitsbedrijf stad Gent  
Verkeerstechnische taken

**Verpleegsterstraat, Aigemstraat x  
Rijsenbergstraat x Distelstraat x  
F. De Potterstraat**

Dossinummer MB-18-06560



DATUM	SCHAAL	PLAN	ADVISEUR	TEKENAAR	PF
18/12/2020	1/250	6/19	KDV	neveew	A4

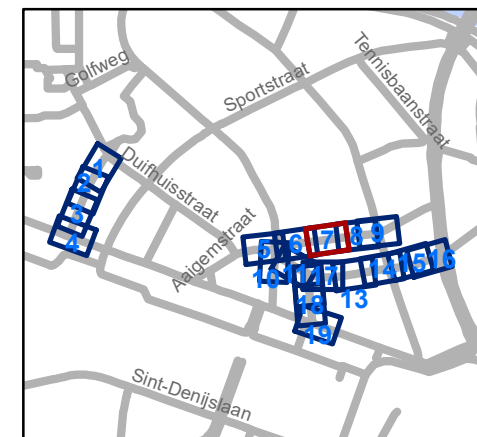


### Legende

-  Bestaande verkeersborden
-  Geplande verkeersborden
-  Te verwijderen verkeersborden
-  Bestaande wegmarkeringen
-  Geplande wegmarkeringen
-  Te verwijderen wegmarkeringen

### Overige

-  MB-XX: Ander gepland dossier
-  Ontwerp heraanleg

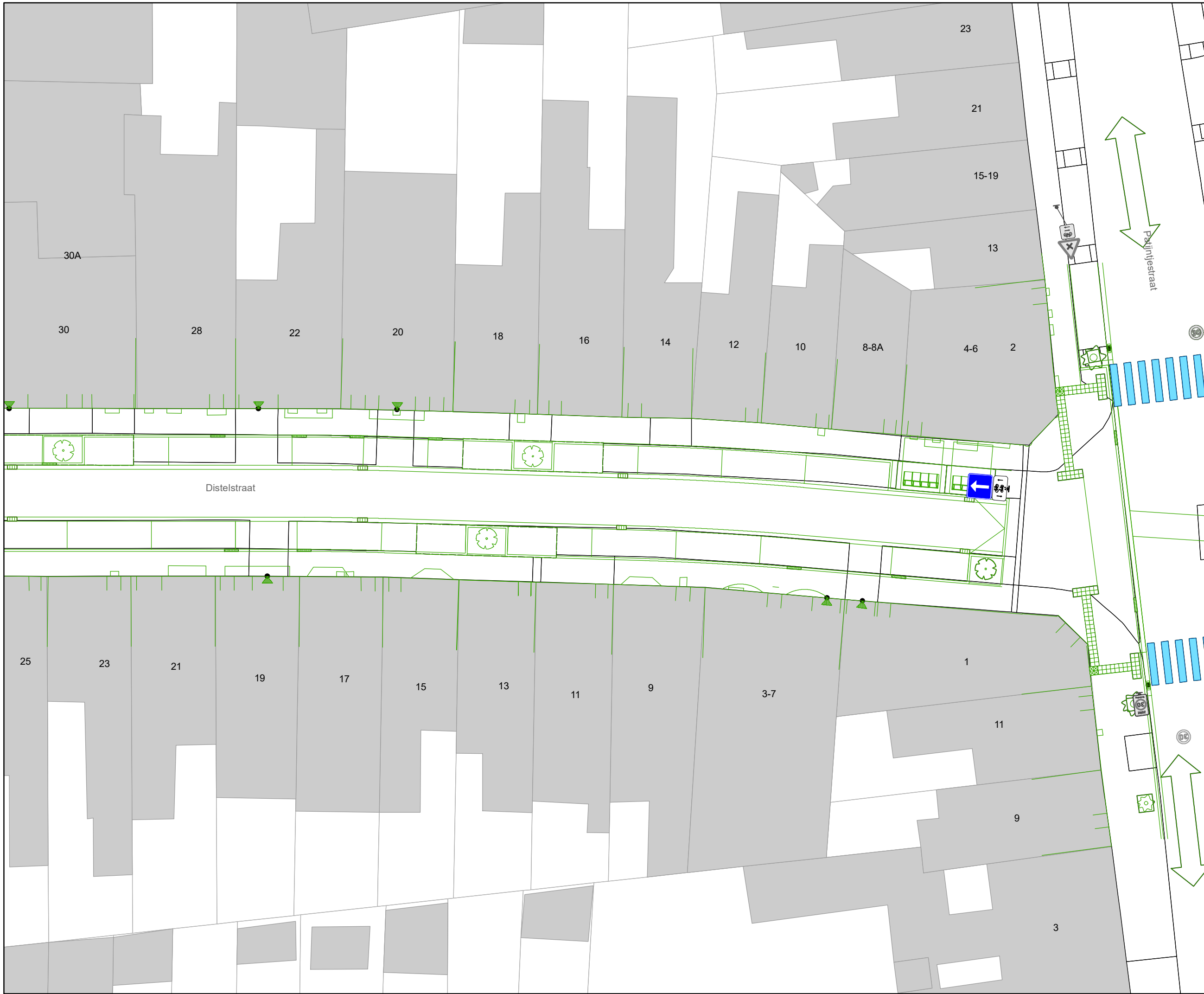


**gent:** Mobiliteitsbedrijf stad Gent  
Verkeerstechnische taken

**Verpleegsterstraat, Aigemstraat x  
Rijsenbergstraat x Distelstraat x  
F. De Potterstraat**

Dossienummer MB-18-06560



DATUM	SCHAAL	PLAN	ADVISEUR	TEKENAAR	PF
18/12/2020	1/250	7/19	KDV	neveew	A4

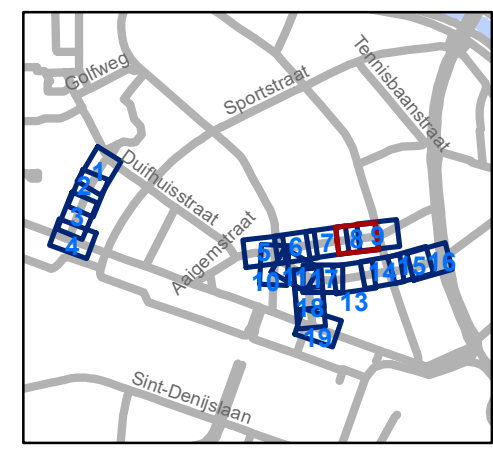


### Legende

-  Bestaande verkeersborden
-  Geplande verkeersborden
-  Te verwijderen verkeersborden
-  Bestaande wegmarkeringen
-  Geplande wegmarkeringen
-  Te verwijderen wegmarkeringen

### Overige

-  MB-XX: Ander gepland dossier
-  Ontwerp heraanleg

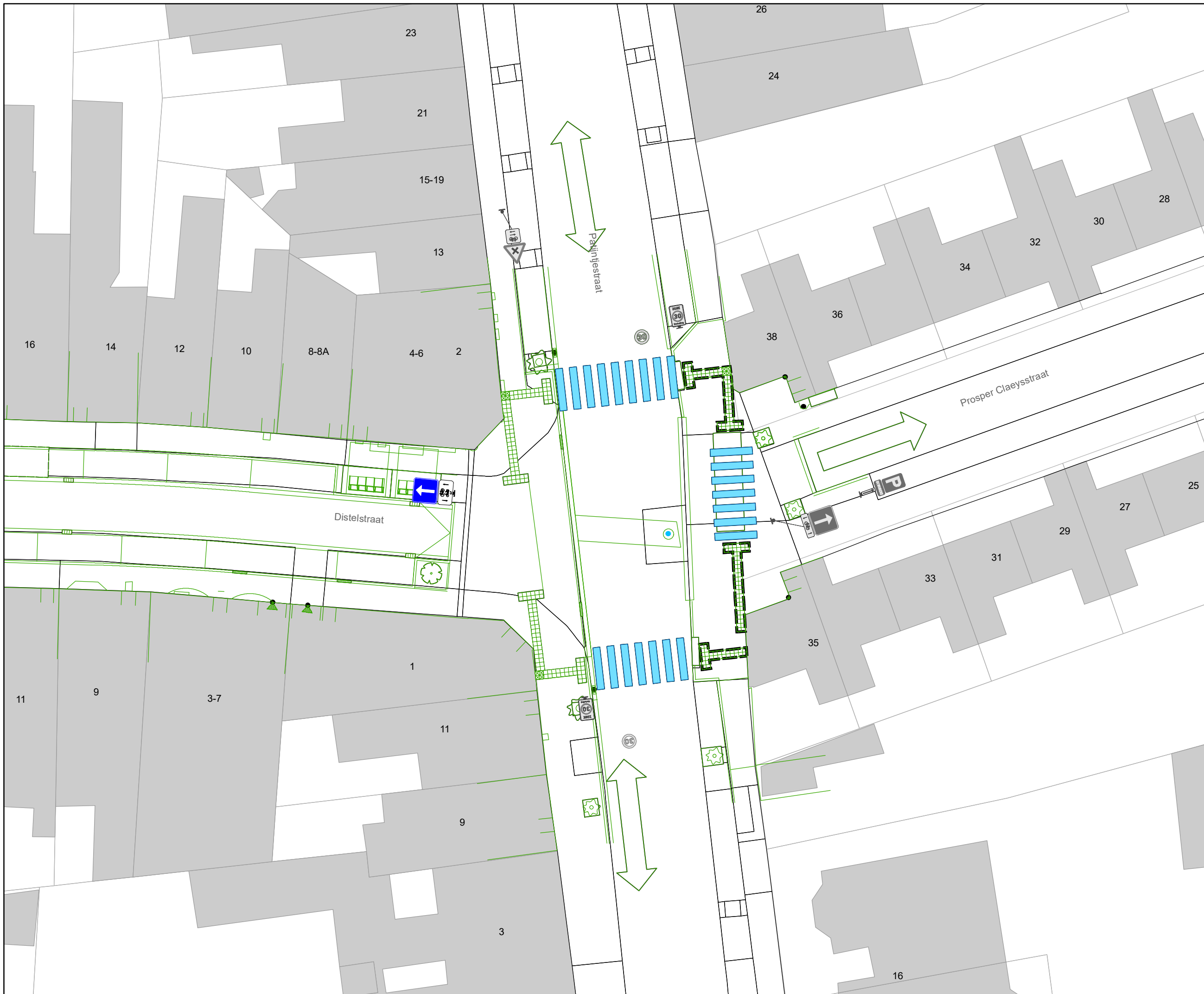


**gent:** Mobiliteitsbedrijf stad Gent  
Verkeerstechnische taken

**Verpleegsterstraat, Aigemstraat x  
Rijsenbergstraat x Distelstraat x  
F. De Potterstraat**

Dossinummer MB-18-06560

DATUM	SCHAAL	PLAN	ADVISEUR	TEKENAAR	PF
18/12/2020	1/250	8/19	KDV	neveew	A4

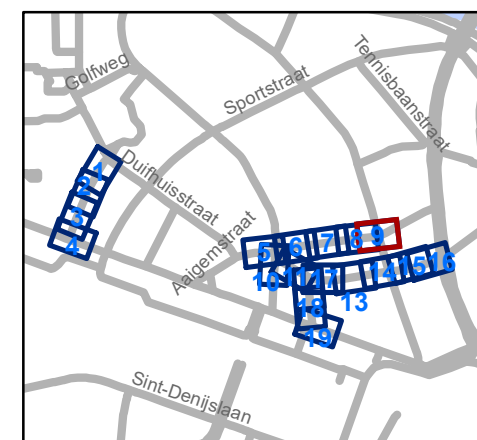


### Legende

-  Bestaande verkeersborden
-  Geplande verkeersborden
-  Te verwijderen verkeersborden
-  Bestaande wegmarkeringen
-  Geplande wegmarkeringen
-  Te verwijderen wegmarkeringen

### Overige

-  MB-XX: Ander gepland dossier
-  Ontwerp heraanleg

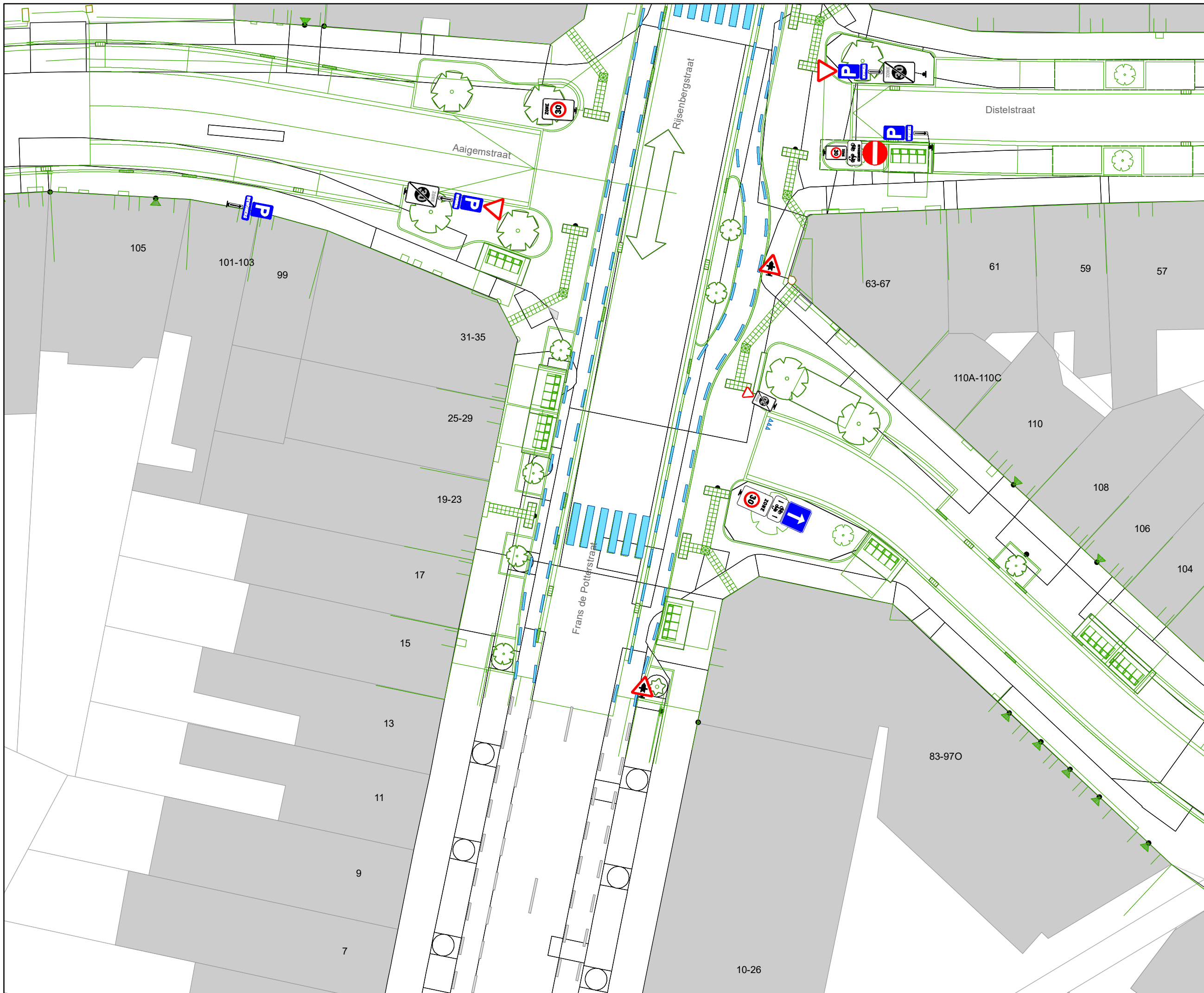


**gent:** Mobiliteitsbedrijf stad Gent  
Verkeerstechnische taken

**Verpleegsterstraat, Aigemstraat x  
Rijsenbergstraat x Distelstraat x  
F. De Potterstraat**

Dossinummer MB-18-06560

DATUM	SCHAAL	PLAN	ADVISEUR	TEKENAAR	PF
18/12/2020	1/250	9/19	KDV	neveew	A4

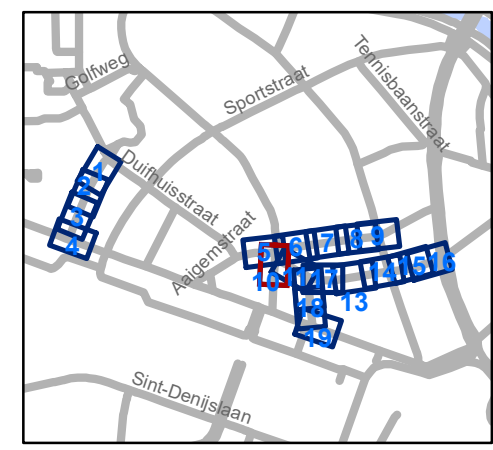


### Legende

-  Bestaande verkeersborden
-  Geplande verkeersborden
-  Te verwijderen verkeersborden
-  Bestaande wegmarkeringen
-  Geplande wegmarkeringen
-  Te verwijderen wegmarkeringen

### Overige

-  MB-XX: Ander gepland dossier
-  Ontwerp heraanleg

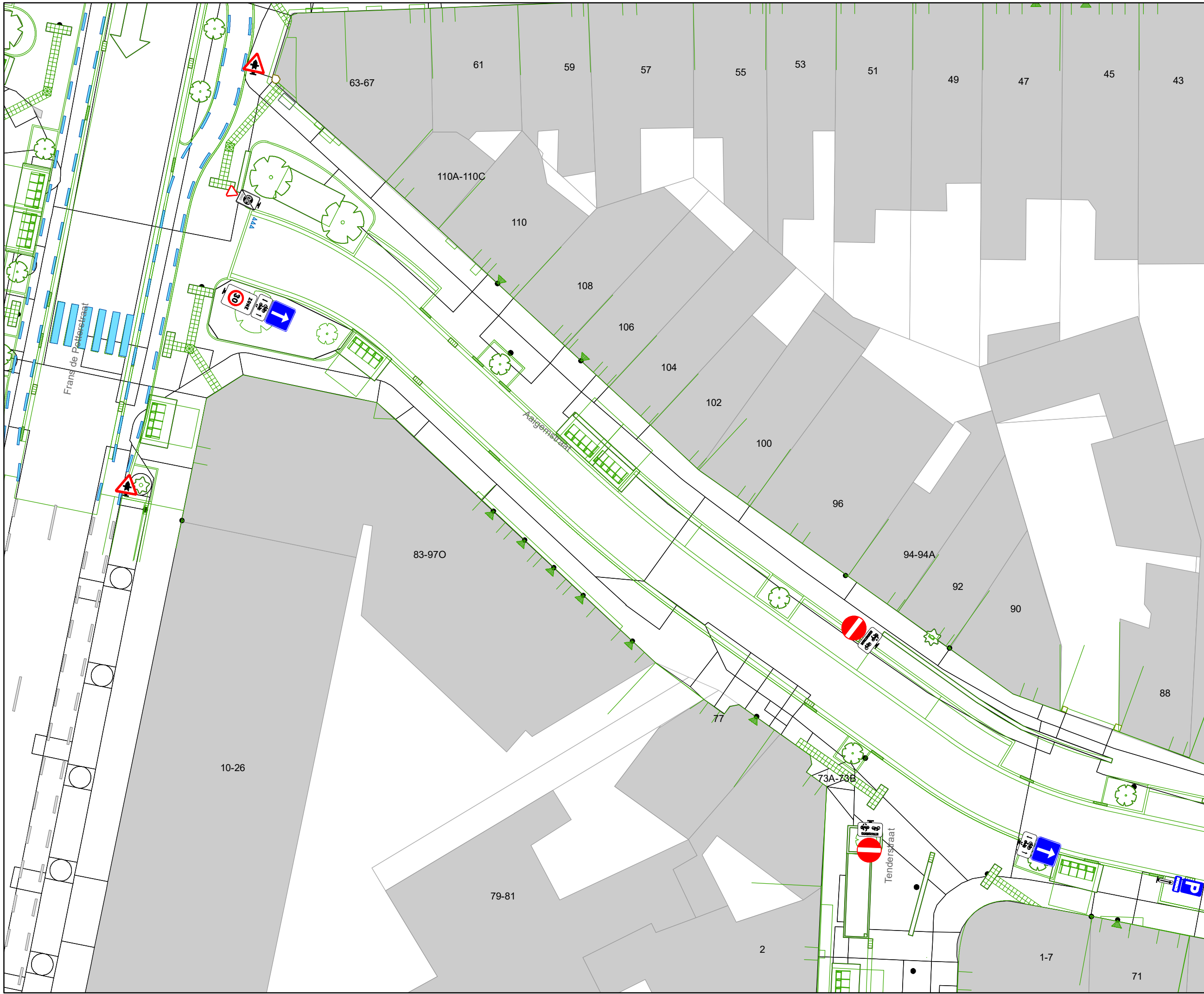


**gent:** Mobiliteitsbedrijf stad Gent  
Verkeerstechnische taken

**Verpleegsterstraat, Aaigemstraat x  
Rijsenbergstraat x Distelstraat x  
F. De Potterstraat**

Dossinummer MB-18-06560

DATUM	SCHAAL	PLAN	ADVISEUR	TEKENAAR	PF
18/12/2020	1/250	10/19	KDV	neveew	A4

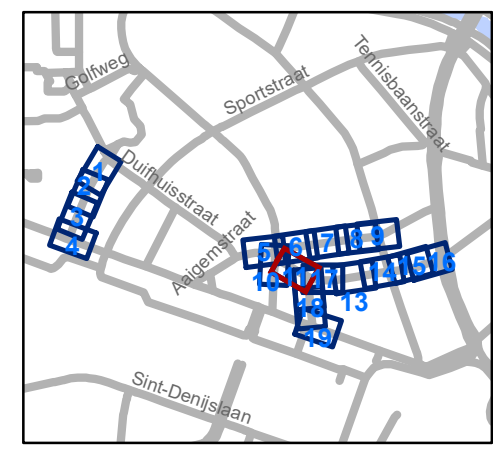


### Legende

-  Bestaande verkeersborden
-  Geplande verkeersborden
-  Te verwijderen verkeersborden
-  Bestaande wegmarkeringen
-  Geplande wegmarkeringen
-  Te verwijderen wegmarkeringen

### Overige

-  MB-XX: Ander gepland dossier
-  Ontwerp heraanleg

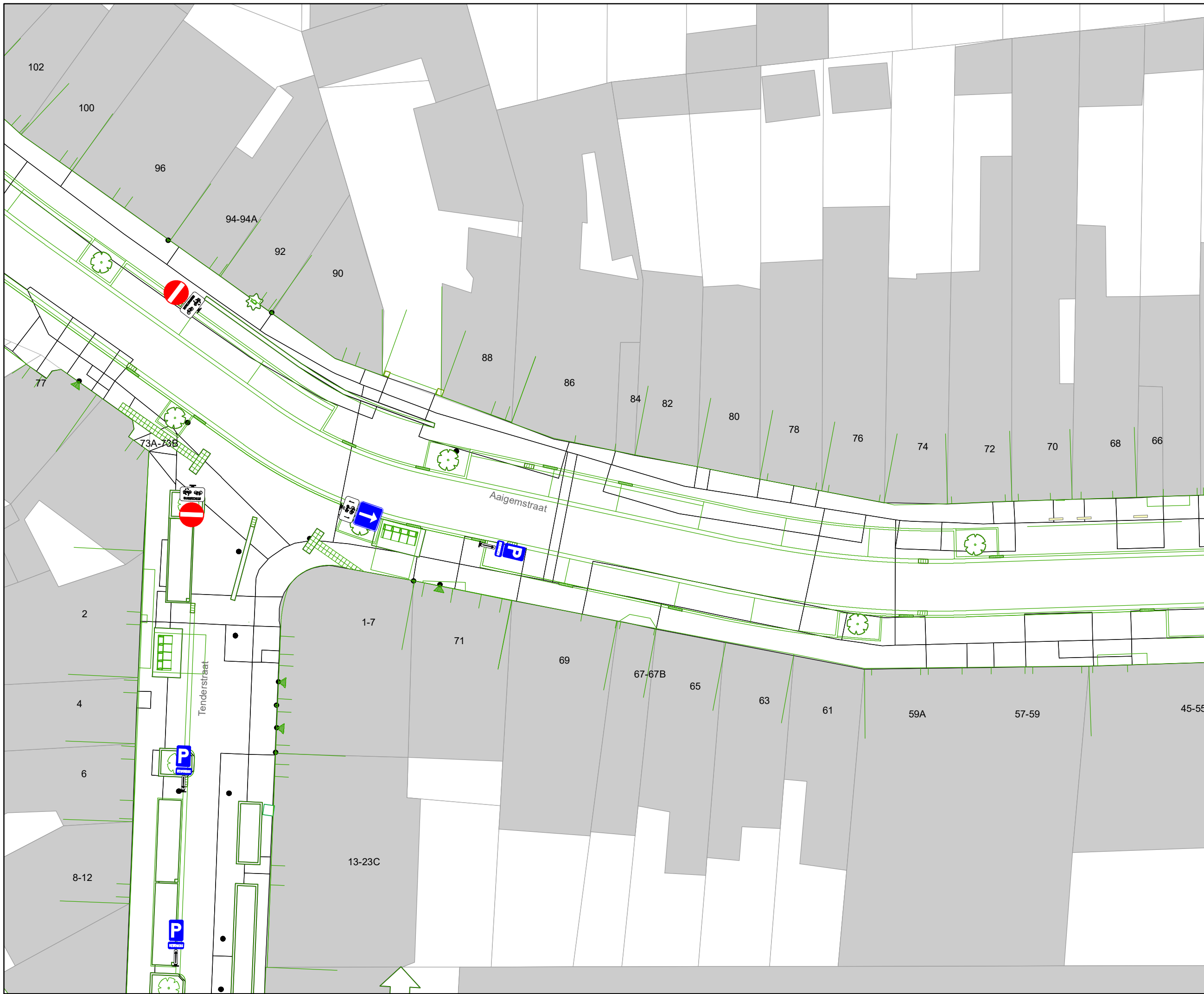


**gent:** Mobiliteitsbedrijf stad Gent  
Verkeerstechnische taken

**Verpleegsterstraat, Aigemstraat x  
Rijsenbergstraat x Distelstraat x  
F. De Potterstraat**

Dossiernummer MB-18-06560

DATUM	SCHAAL	PLAN	ADVISEUR	TEKENAAR	PF
18/12/2020	1/250	11/19	KDV	neveew	A4

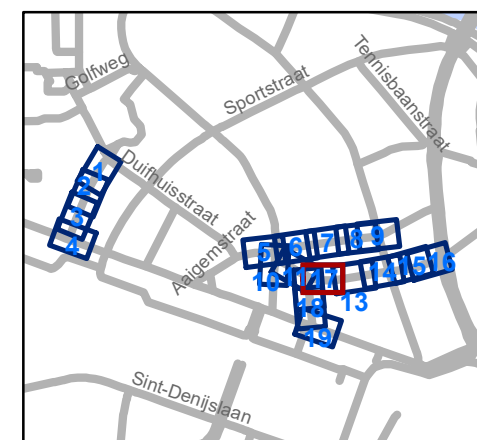


### Legende

-  Bestaande verkeersborden
-  Geplande verkeersborden
-  Te verwijderen verkeersborden
-  Bestaande wegmarkeringen
-  Geplande wegmarkeringen
-  Te verwijderen wegmarkeringen

### Overige

-  MB-XX: Ander gepland dossier
-  Ontwerp heraanleg

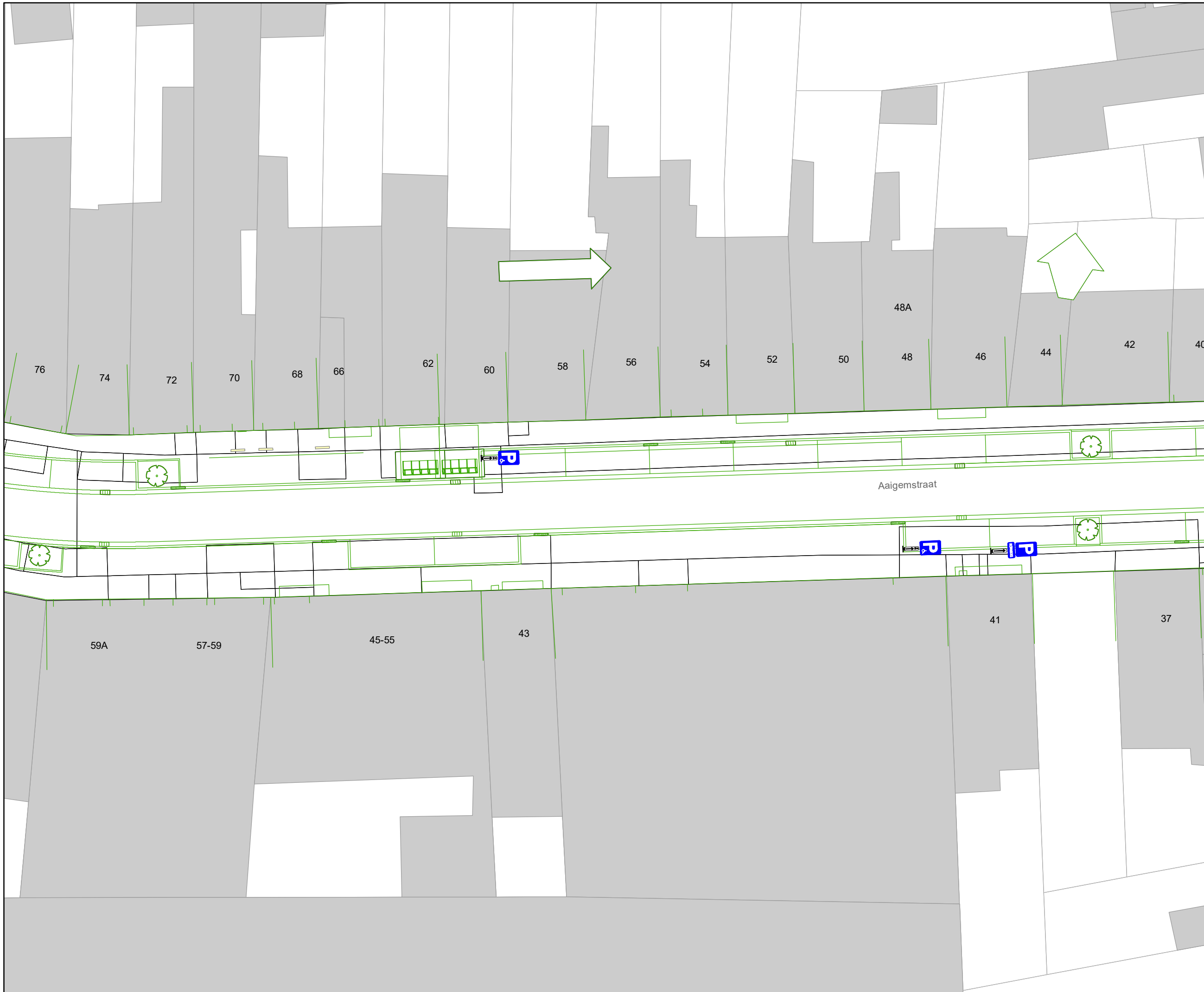


**gent:** Mobiliteitsbedrijf stad Gent  
Verkeerstechnische taken

**Verpleegsterstraat, Aaigemstraat x  
Rijsenbergstraat x Distelstraat x  
F. De Potterstraat**

Dossinummer MB-18-06560

DATUM	SCHAAL	PLAN	ADVISEUR	TEKENAAR	PF
18/12/2020	1/250	12/19	KDV	neveew	A4

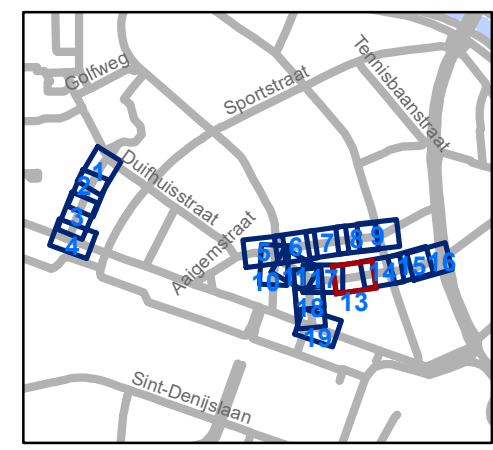


### Legende

-  Bestaande verkeersborden
-  Geplande verkeersborden
-  Te verwijderen verkeersborden
-  Bestaande wegmarkeringen
-  Geplande wegmarkeringen
-  Te verwijderen wegmarkeringen

### Overige

-  MB-XX Ander gepland dossier
-  Ontwerp heraanleg

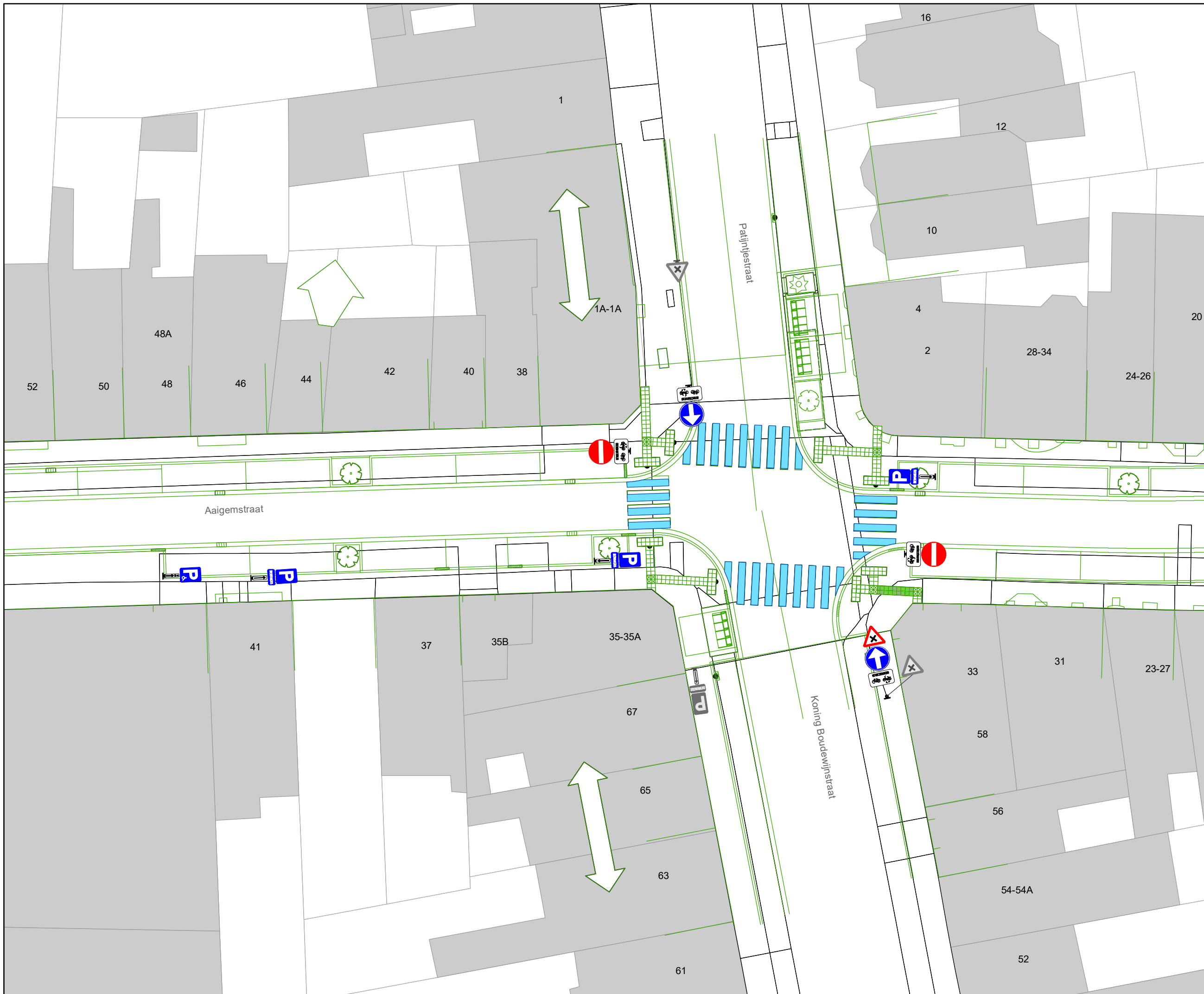


**gent:** Mobiliteitsbedrijf stad Gent  
Verkeerstechnische taken

**Verpleegsterstraat, Aaigemstraat x  
Rijsenbergstraat x Distelstraat x  
F. De Potterstraat**

Dossinummer MB-18-06560



DATUM	SCHAAL	PLAN	ADVISEUR	TEKENAAR	PF
18/12/2020	1/250	13/19	KDV	neveew	A4

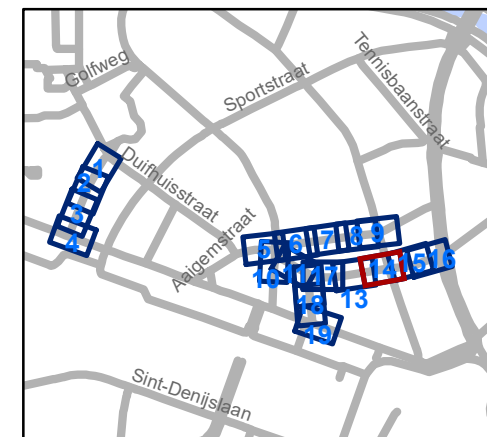


### Legende

-  Bestaande verkeersborden
-  Geplande verkeersborden
-  Te verwijderen verkeersborden
-  Bestaande wegmarkeringen
-  Geplande wegmarkeringen
-  Te verwijderen wegmarkeringen

### Overige

-  MB-XX: Ander gepland dossier
-  Ontwerp heraanleg



**gent:** Mobiliteitsbedrijf stad Gent  
Verkeerstechnische taken

**Verpleegsterstraat, Aaigemstraat x  
Rijsenbergstraat x Distelstraat x  
F. De Potterstraat**

Dossiernummer MB-18-06560



DATUM	SCHAAL	PLAN	ADVISEUR	TEKENAAR	PF
18/12/2020	1/250	14/19	KDV	neveew	A4

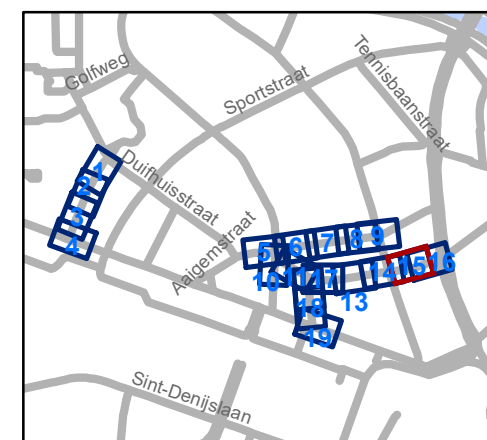


# Legende

-  Bestaande verkeersborden
-  Geplande verkeersborden
-  Te verwijderen verkeersborden
-  Bestaande wegmarkeringen
-  Geplande wegmarkeringen
-  Te verwijderen wegmarkeringen

## Overige

-  MB-XX: Ander gepland dossier
-  Ontwerp heraanleg

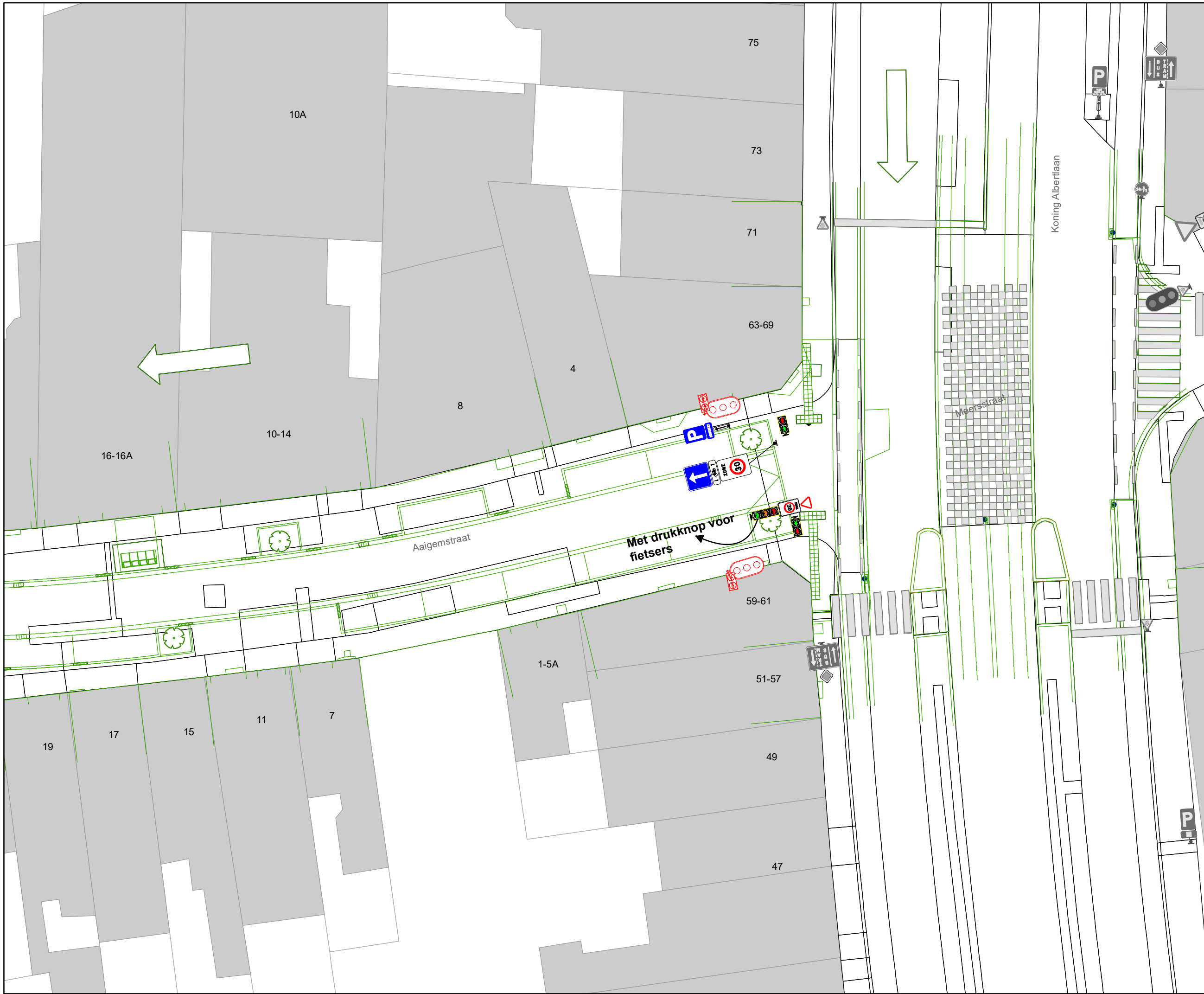


**gent:** Mobiliteitsbedrijf stad Gent  
Verkeerstechnische taken

**Verpleegsterstraat, Aaigemstraat x  
Rijsenbergstraat x Distelstraat x  
F. De Potterstraat**

Dossinummer MB-18-06560

DATUM	SCHAAL	PLAN	ADVISEUR	TEKENAAR	PF
18/12/2020	1/250	15/19	KDV	neveew	A4

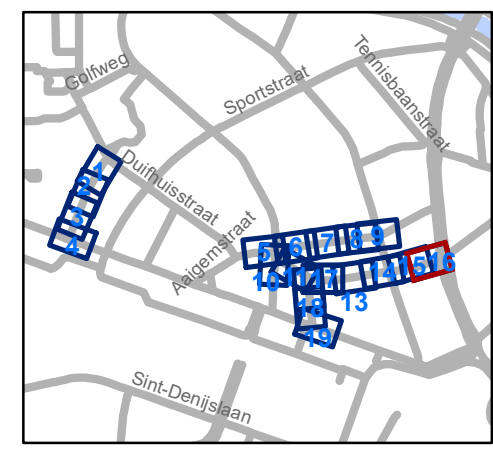


### Legende

- Bestaande verkeersborden
- Geplande verkeersborden
- Te verwijderen verkeersborden
- Bestaande wegmarkeringen
- Geplande wegmarkeringen
- Te verwijderen wegmarkeringen

### Overige

- Ander gepland dossier
- Ontwerp heraanleg

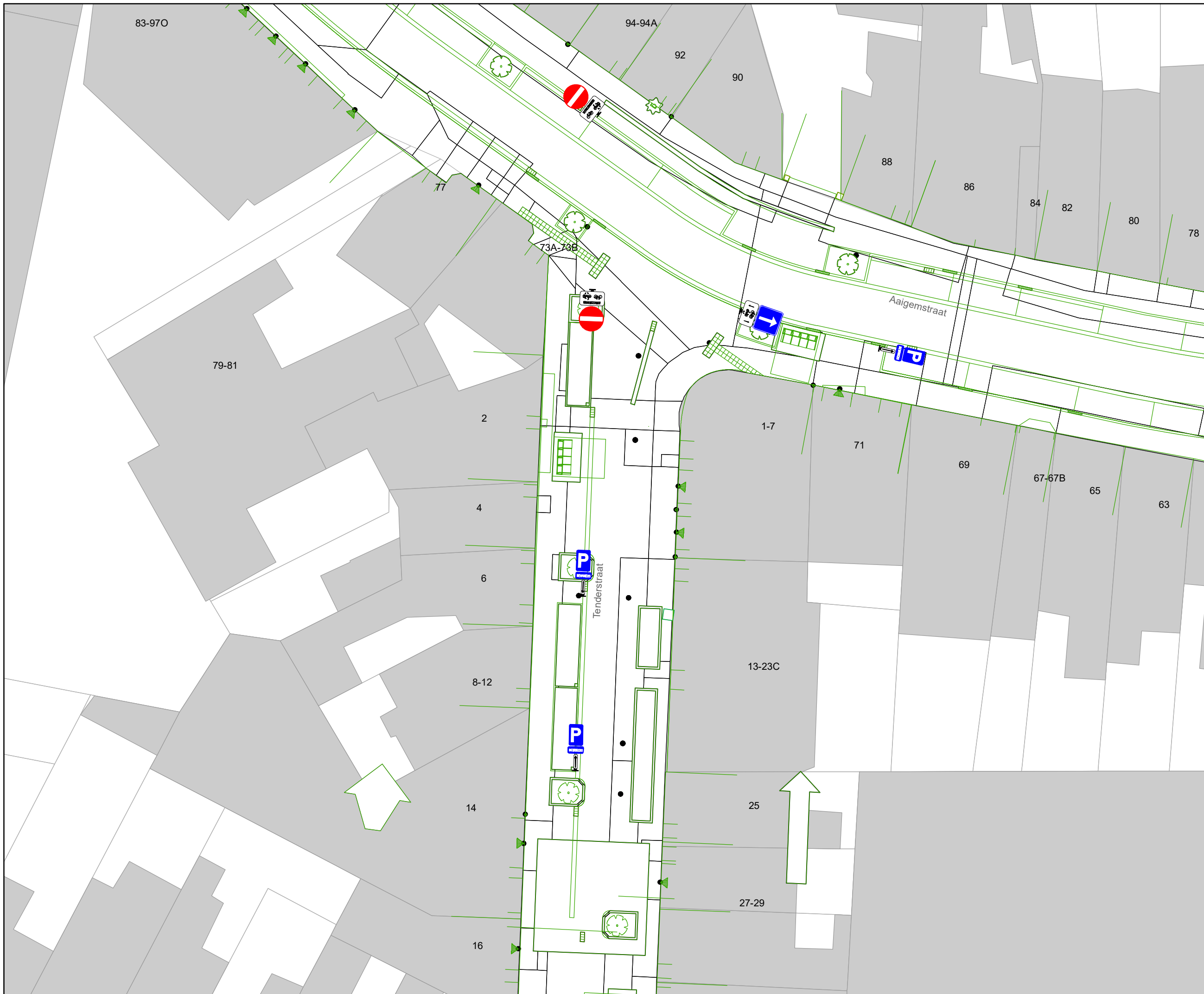


**gent:** Mobiliteitsbedrijf stad Gent  
Verkeerstechnische taken

**Verpleegsterstraat, Aaigemstraat x  
Rijsenbergstraat x Distelstraat x  
F. De Potterstraat**

Dossienummer MB-18-06560



DATUM	SCHAAL	PLAN	ADVISEUR	TEKENAAR	PF
18/12/2020	1/250	16/19	KDV	neveew	A4

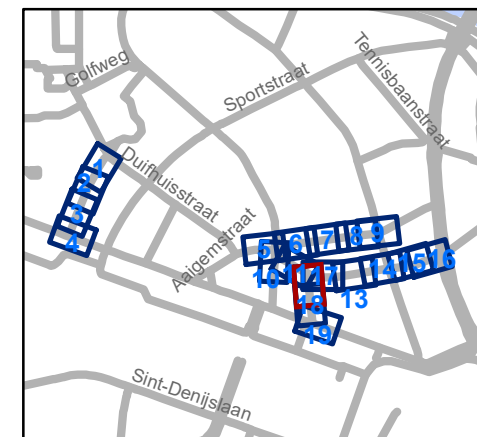


### Legende

-  Bestaande verkeersborden
-  Geplande verkeersborden
-  Te verwijderen verkeersborden
-  Bestaande wegmarkeringen
-  Geplande wegmarkeringen
-  Te verwijderen wegmarkeringen

### Overige

-  MB-XX: Ander gepland dossier
-  Ontwerp heraanleg



**gent:** Mobiliteitsbedrijf stad Gent  
Verkeerstechnische taken

**Verpleegsterstraat, Aaigemstraat x  
Rijsenbergstraat x Distelstraat x  
F. De Potterstraat**

Dossinummer MB-18-06560

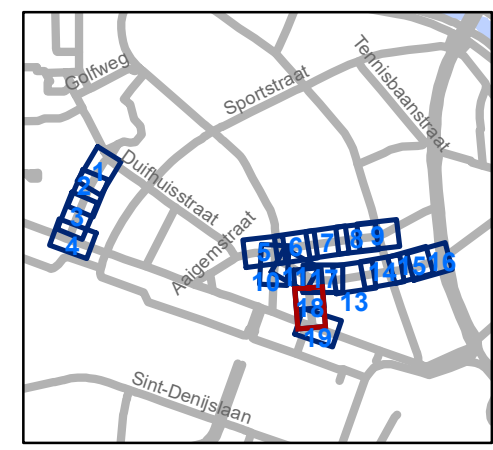
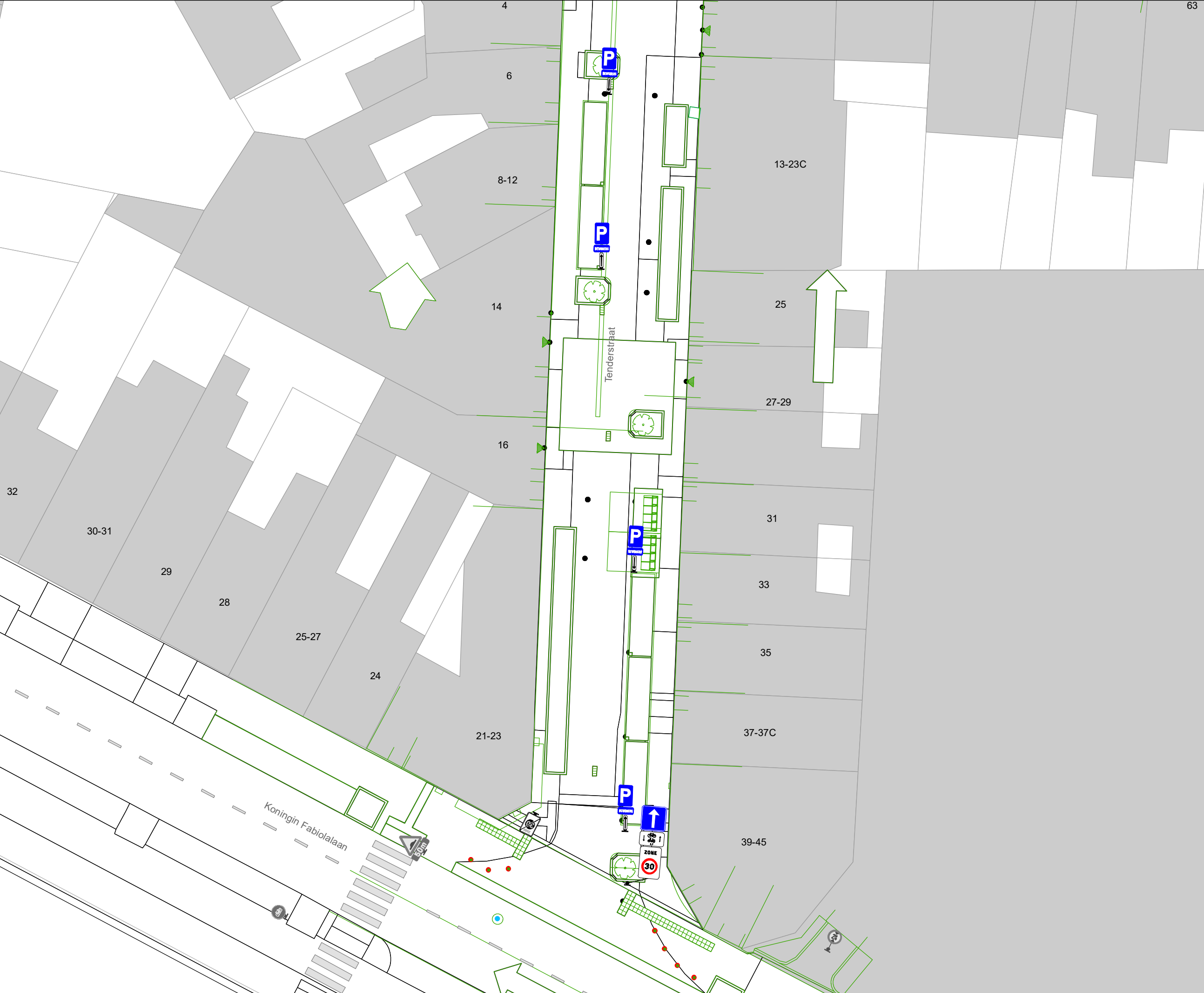
DATUM	SCHAAL	PLAN	ADVISEUR	TEKENAAR	PF
18/12/2020	1/250	17/19	KDV	neveew	A4

### Legende

-  Bestaande verkeersborden
-  Geplande verkeersborden
-  Te verwijderen verkeersborden
-  Bestaande wegmarkeringen
-  Geplande wegmarkeringen
-  Te verwijderen wegmarkeringen

### Overige

-  MB-XX: Ander gepland dossier
-  Ontwerp heraanleg

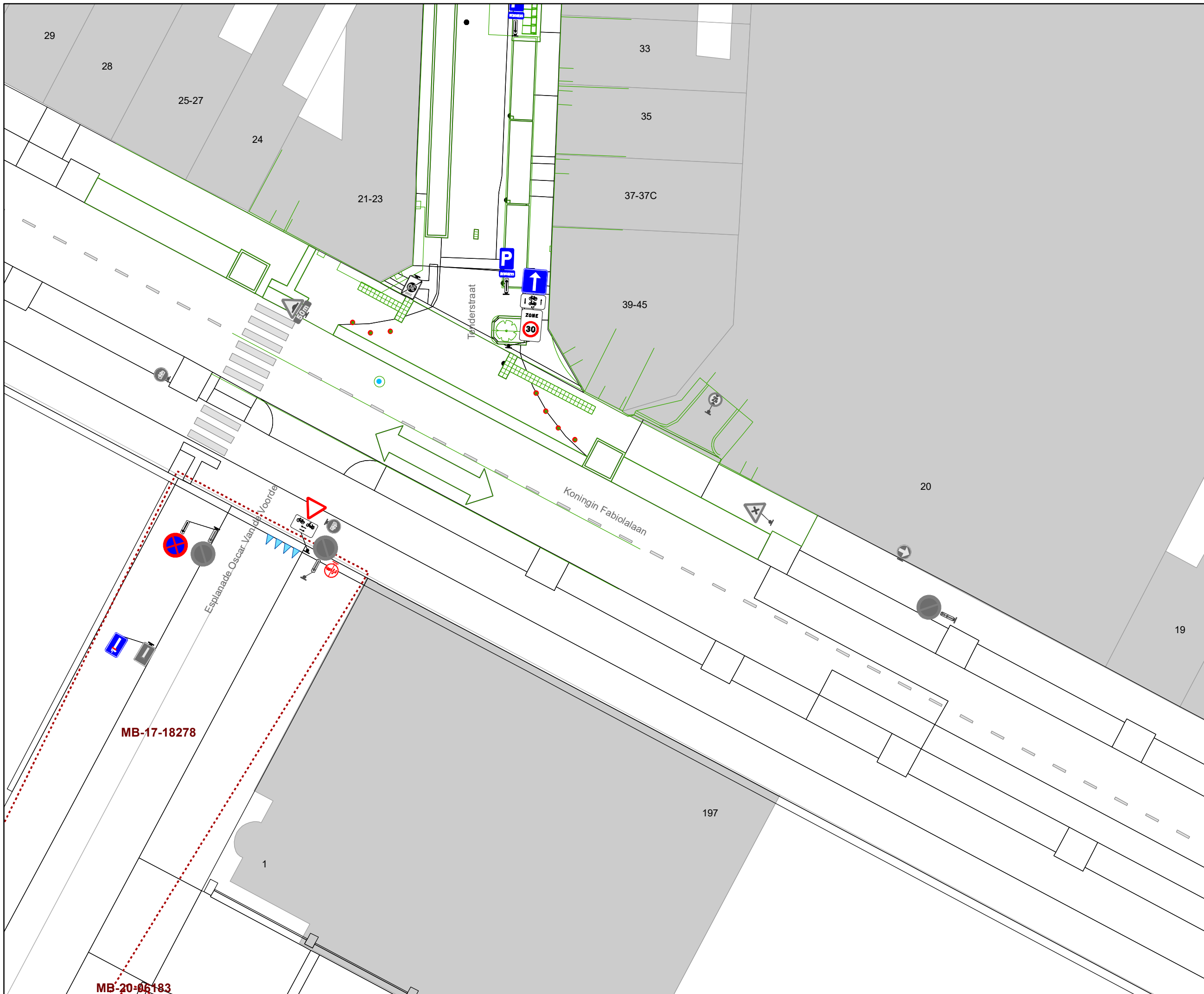


**gent:** Mobiliteitsbedrijf stad Gent  
Verkeerstechnische taken

**Verpleegsterstraat, Aigemstraat x  
Rijsenbergstraat x Distelstraat x  
F. De Potterstraat**

Dossienummer MB-18-06560

DATUM	SCHAAL	PLAN	ADVISEUR	TEKENAAR	PF
18/12/2020	1/250	18/19	KDV	neveew	A4

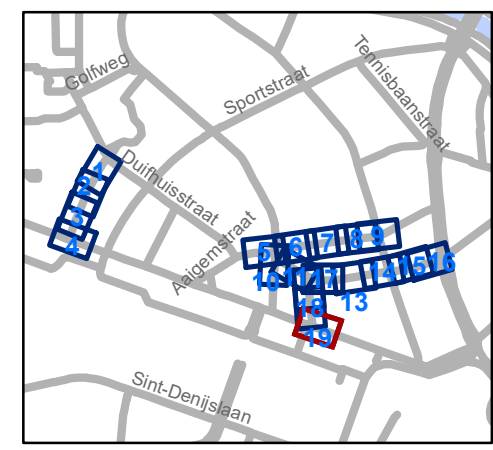


### Legende

-  Bestaande verkeersborden
-  Geplande verkeersborden
-  Te verwijderen verkeersborden
-  Bestaande wegmarkeringen
-  Geplande wegmarkeringen
-  Te verwijderen wegmarkeringen

### Overige

-  MB-XX: Ander gepland dossier
-  Ontwerp heraanleg



**gent:** Mobiliteitsbedrijf stad Gent  
Verkeerstechnische taken

**Verpleegsterstraat, Aigemstraat x  
Rijsenbergstraat x Distelstraat x  
F. De Potterstraat**

Dossinummer MB-18-06560

DATUM	SCHAAL	PLAN	ADVISEUR	TEKENAAR	PF
18/12/2020	1/250	19/19	KDV	neveew	A4

MB-17-18278

MB-20-06183

(adjunct-) algemeen directeur

voorzitter

2021\_CVB\_00654 - Nieuw aanvullend reglement van de politie op het wegverkeer - gemeenteweg - Distelstraat - heraanleg



QR Connect

Bekijk het document op  
<https://qrconnect.stad.gent>  
met code  
XHDq-Sbdf-Rktx-gwPz