



---

**2021\_CVB\_00655 Nieuw aanvullend reglement van de politie op het wegverkeer - gemeenteweg - Aaigemstraat - heraanleg - Goedkeuring**

**Beslissing:** Goedgekeurd in besloten vergadering van 21 januari 2021

**Zijn aanwezig bij de beslissing van dit punt:**

de heer Mathias De Clercq, burgemeester-voorzitter  
de heer Filip Watteeuw, schepenen; mevrouw Sofie Bracke, schepenen; mevrouw Astrid De Bruycker, schepenen; de heer Sami Souguir, schepenen; mevrouw Tine Heyse, schepenen; mevrouw Isabelle Heyndrickx, schepenen; de heer Bram Van Braeckevelt, schepenen; de heer Rudy Coddens, schepenen  
mevrouw Mieke Hullebroeck, algemeen directeur; de heer Luc Kupers, adjunct-algemeendirecteur; de heer Danny Van Campenhout, adjunct-algemeendirecteur

**Bevoegd:** Filip Watteeuw

**Betrokken:** Mathias De Clercq

**Juridisch kader**

**De volgende bepalingen zijn van toepassing inzake de bevoegdheid:**

- De Nieuwe Gemeentewet 24 juni 1988, artikel 119;
- Decreet over het lokaal bestuur van 22 december 2017, artikel 41, § 2, 2°;
- Het Decreet van 16 mei 2008 betreffende de aanvullende reglementen op het wegverkeer en de plaatsing en bekostiging van verkeerstekens, artikel 4, § 1, 2de lid en artikel 5, § 1, 2de lid.
- Het gemeenteraadsbesluit van 14 december 2015, houdende de delegatie van de vaststellingsbevoegdheid inzake gemeentelijke aanvullende reglementen op het wegverkeer.

**De beslissing wordt genomen op grond van:**

- Wet betreffende de politie over het wegverkeer, gecoördineerd bij Koninklijk Besluit van 16 maart 1968;
- Decreet van 16 mei 2008 betreffende de aanvullende reglementen op het wegverkeer en de plaatsing en bekostiging van de verkeerstekens;
- Koninklijk Besluit van 1 december 1975 houdende algemeen reglement op de politie van het wegverkeer en van het gebruik van de openbare weg;
- Ministerieel Besluit van 11 oktober 1976 waarbij de minimumafmetingen en de bijzondere plaatsingsvoorwaarden van de verkeerstekens worden bepaald;
- Uitvoeringsbesluit van 23 januari 2009 betreffende de aanvullende reglementen op het wegverkeer en de plaatsing en bekostiging van de verkeerstekens;
- Omzendbrief MOB/2009/1 van 3 april 2009;

- Het reglement houdende de voorwaarden tot het toekennen van parkeerplaatsen voor personen met een handicap, goedgekeurd in de gemeenteraad van 25 april 2016.

## **Motivering**

Bij dit besluit wordt het signalisatieplan opgenomen voor de heraanleg van de cluster Verpleegstersstraat - Aaigemstraat.

Bij vorig collegebesluit werd de breedtebeperking van 2 meter die voorzien was ter hoogte van het kruispunt met de Koning Boudewijnstraat verwijderd.

Bij collegebesluit van 14 juli 2016 werden in kader van parkeerplan 2020 de bewonersplaatsen gereorganiseerd waarbij het aantal voorbehouden parkeerplaatsen gelijk bleef.

De Aaigemstraat maakt deel uit van de zone 30 (buiten de R40 Stadsring).

## **Bijgevoegde bijlage(n):**

- Aanvullend reglement Aaigemstraat dossier MB-18-06560 (deel van de beslissing)
- Signalisatieplan cluster Aaigemstraat dossier MB-18-06560 (deel van de beslissing)
- Historiek cluster Aaigemstraat dossier MB-18-06560

## **Beslissing**

**Beslist het volgende:**

### **Artikel 1:**

Heft op het aanvullend reglement van de politie op het wegverkeer betreffende de gemeenteweg Aaigemstraat, goedgekeurd in zitting van 18 januari 2018, van zodra het nieuwe reglement in werking treedt.

### **Artikel 2:**

Keurt goed het aanvullend reglement van de politie op het wegverkeer betreffende de gemeenteweg Aaigemstraat.

## Aanvullend reglement van de politie op het wegverkeer - gemeenteweg – Aaigemstraat

Goedgekeurd in het College van Burgemeester en Schepenen van

Bekendgemaakt op

Geldig vanaf

Referentienummer

### Reglement

- Artikel 1.** Op het kruispunt van de Aaigemstraat met de Koning Albertlaan geldt:  
de bestuurders moeten de lichten van de driekleurige verkeerslichten opvolgen.  
Dit wordt gesignaleerd door:  
- verkeerslichten overeenkomstig art.61 van de wegcode
- Artikel 2.** Op het kruispunt van de Aaigemstraat met de Koning Albertlaan geldt:  
de voetgangers moeten de lichten van de tweekleurige voetgangerslichten opvolgen.  
Dit wordt gesignaleerd door:  
- verkeerslichten overeenkomstig art.63.1 van de wegcode
- Artikel 3.** Op de Aaigemstraat van huisnummer 4 tot en met huisnummer 28-34,  
op de Aaigemstraat van huisnummer 71 tot en met huisnummer 43,  
op de Aaigemstraat van huisnummer 41 tot en met huisnummer 35,  
op de Aaigemstraat van huisnummer 128 tot en met huisnummer 150,  
op de Aaigemstraat van huisnummer 101 tot het kruispunt met de Frans de  
Potterstraat geldt:  
het parkeren is toegelaten;  
het parkeren is voorbehouden voor voertuigen waarop de bewonerskaart is  
aangebracht;  
het einde van de parkeerreglementering wordt aangeduid;  
het begin van de parkeerreglementering wordt aangeduid.  
Dit wordt gesignaleerd door:  
- verkeersborden E9a  
- de verkeersborden worden aangevuld met onderborden Type VII  
- de verkeersborden worden aangevuld met x-borden Xb, Xa
- Artikel 4.** Op de Aaigemstraat van de Koning Albertlaan tot Koningin Fabiolalaan geldt:  
voertuigen moeten parkeren binnen de afgebakende plaatsen.  
Dit wordt gesignaleerd door:  
- wegmarkeringen overeenkomstig art.77.5 van de wegcode

- Artikel 5.** Op de Aaigemstraat ter hoogte van het kruispunt met de Koning Albertlaan geldt:  
op de Aaigemstraat ter hoogte van het kruispunt met de Frans de Potterstraat geldt:  
de bestuurders moeten voorrang verlenen.  
Dit wordt gesignaleerd door:  
- verkeersborden B1
- Artikel 6.** Op de Aaigemstraat van de Koning Boudewijnstraat tot de Koning Albertlaan in de richting van de Koning Albertlaan geldt:  
op de Aaigemstraat van de Koning Boudewijnstraat tot de Tenderstraat in de richting van de Tenderstraat geldt:  
op de Aaigemstraat van de Tenderstraat tot de Frans de Potterstraat in de richting van Frans de Potterstraat geldt:  
verboden rijrichting voor iedere bestuurder;  
de maatregel geldt niet voor fietsers en bestuurders van tweewielige bromfietsen klasse A en speed pedelecs.  
In de tegenovergestelde richting geldt:  
toegelaten rijrichting op de openbare weg met eenrichtingsverkeer;  
fietsers, bestuurders van tweewielige bromfietsen klasse A en speed pedelecs mogen in de twee richtingen rijden.  
Dit wordt gesignaleerd door:  
- verkeersborden C1  
- de verkeersborden worden aangevuld met onderborden M12  
- verkeersborden F19  
- de verkeersborden worden aangevuld met onderborden M18
- Artikel 7.** Op de Aaigemstraat ter hoogte van het kruispunt met de Koning Boudewijnstraat geldt:  
op de Aaigemstraat ter hoogte van het kruispunt met de Koningin Fabiolalaan geldt:  
voetgangers moeten de oversteekplaats volgen om de rijbaan over te steken.  
Dit wordt gesignaleerd door:  
- wegmarkeringen overeenkomstig art.76.3 van de wegcode
- Artikel 8.** Op de Aaigemstraat ter hoogte van huisnummer 60 geldt:  
op de Aaigemstraat ter hoogte van huisnummer 41 geldt:  
het parkeren is toegelaten;  
het parkeren is voorbehouden voor de voertuigen die gebruikt worden door personen met een handicap;  
de parkeerreglementering geldt over een afstand van 6 m.  
Dit wordt gesignaleerd door:  
- verkeersborden E9a  
- de verkeersborden worden aangevuld met onderborden Type VIId  
- de verkeersborden worden aangevuld met x-borden Xc

**Artikel 9. Op de Aigemstraat vanaf de Koningin Fabiolalaan in de richting van de Frans de Potterstraat geldt:**

**de toegang is verboden voor bestuurders van voertuigen waarvan de massa in beladen toestand hoger is dan 3,5 ton.**

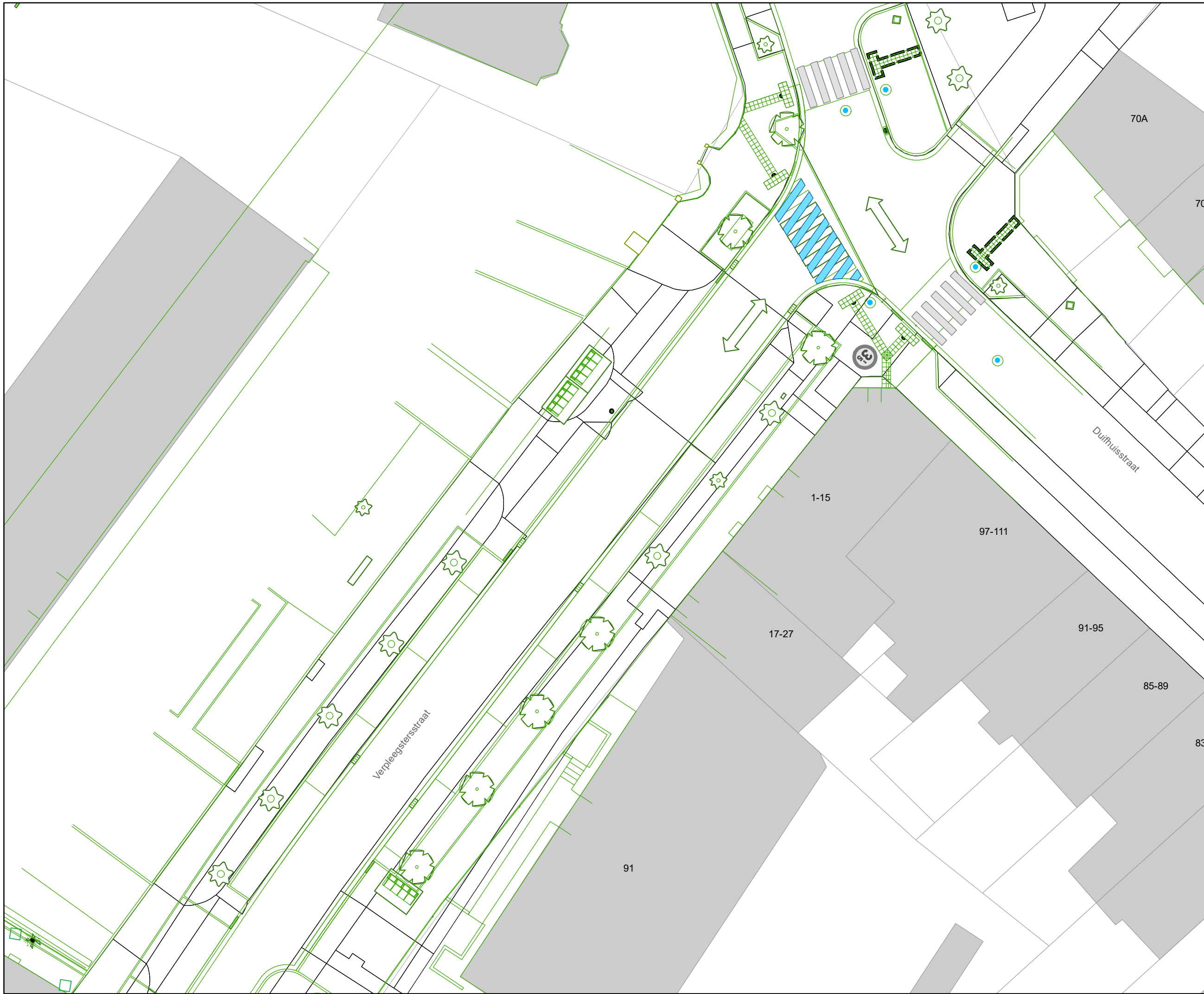
**Dit wordt gesignaleerd door:**

**- verkeersborden C21**

---

(einde reglement)



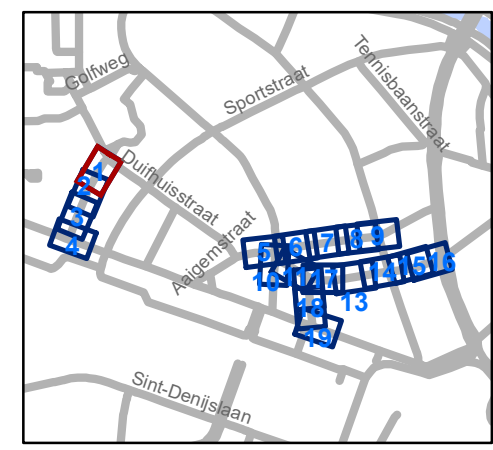


### Legende

- Bestaande verkeersborden
- Geplande verkeersborden
- Te verwijderen verkeersborden
- Bestaande wegmarkeringen
- Geplande wegmarkeringen
- Te verwijderen wegmarkeringen

### Overige

- Ander gepland dossier
- Ontwerp heraanleg

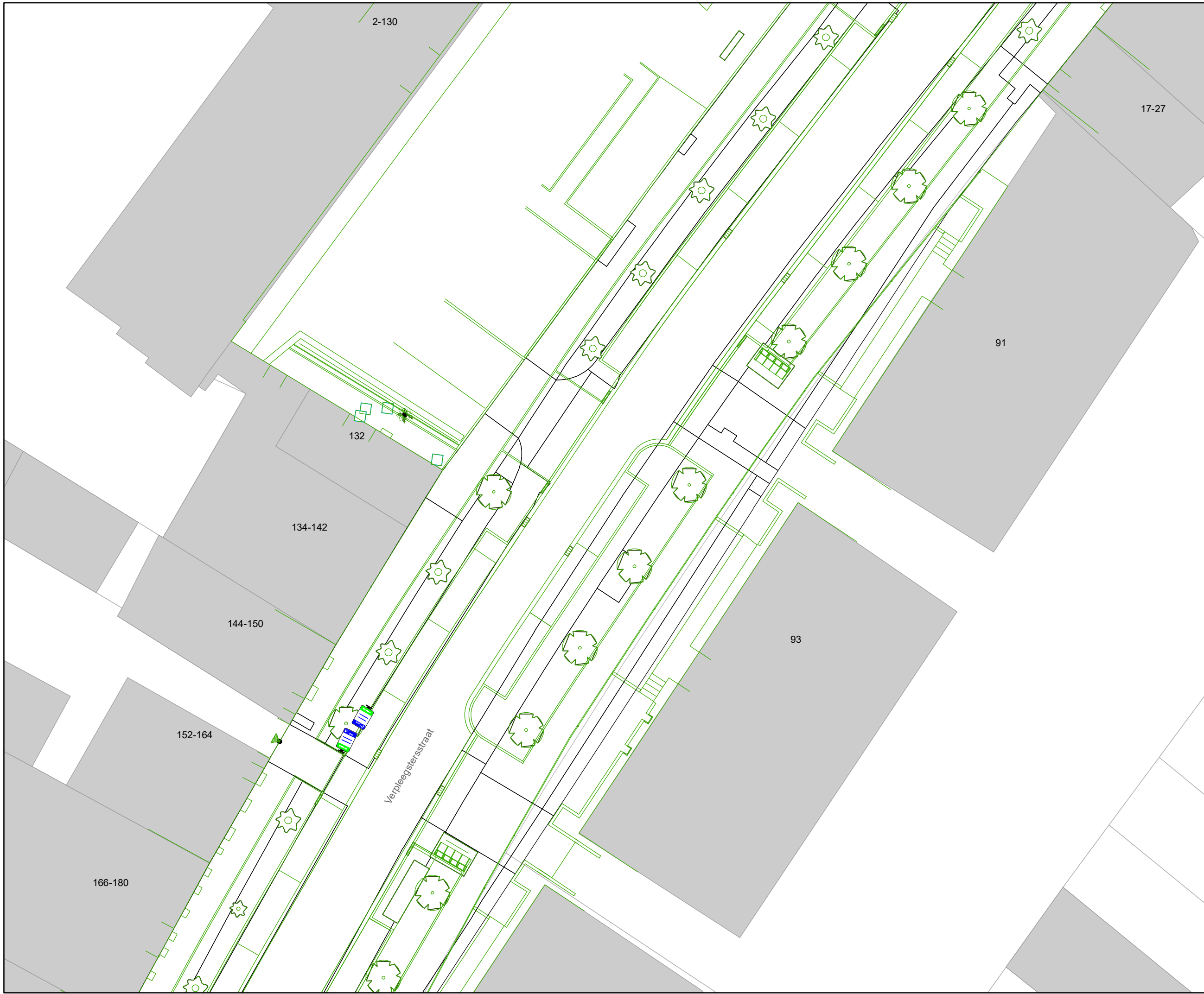


**gent:** Mobiliteitsbedrijf stad Gent  
Verkeerstechnische taken







**Verpleegsterstraat, Aigemstraat x  
Rijsenbergstraat x Distelstraat x  
F. De Potterstraat**

Dossinummer MB-18-06560



DATUM	SCHAAL	PLAN	ADVISEUR	TEKENAAR	PF
18/12/2020	1/250	1/19	KDV	neveew	A4

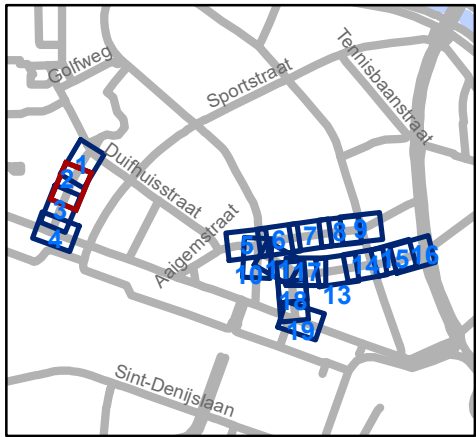


### Legende

-  Bestaande verkeersborden
-  Geplande verkeersborden
-  Te verwijderen verkeersborden
-  Bestaande wegmarkeringen
-  Geplande wegmarkeringen
-  Te verwijderen wegmarkeringen

### Overige

-  Ander gepland dossier
-  Ontwerp heraanleg

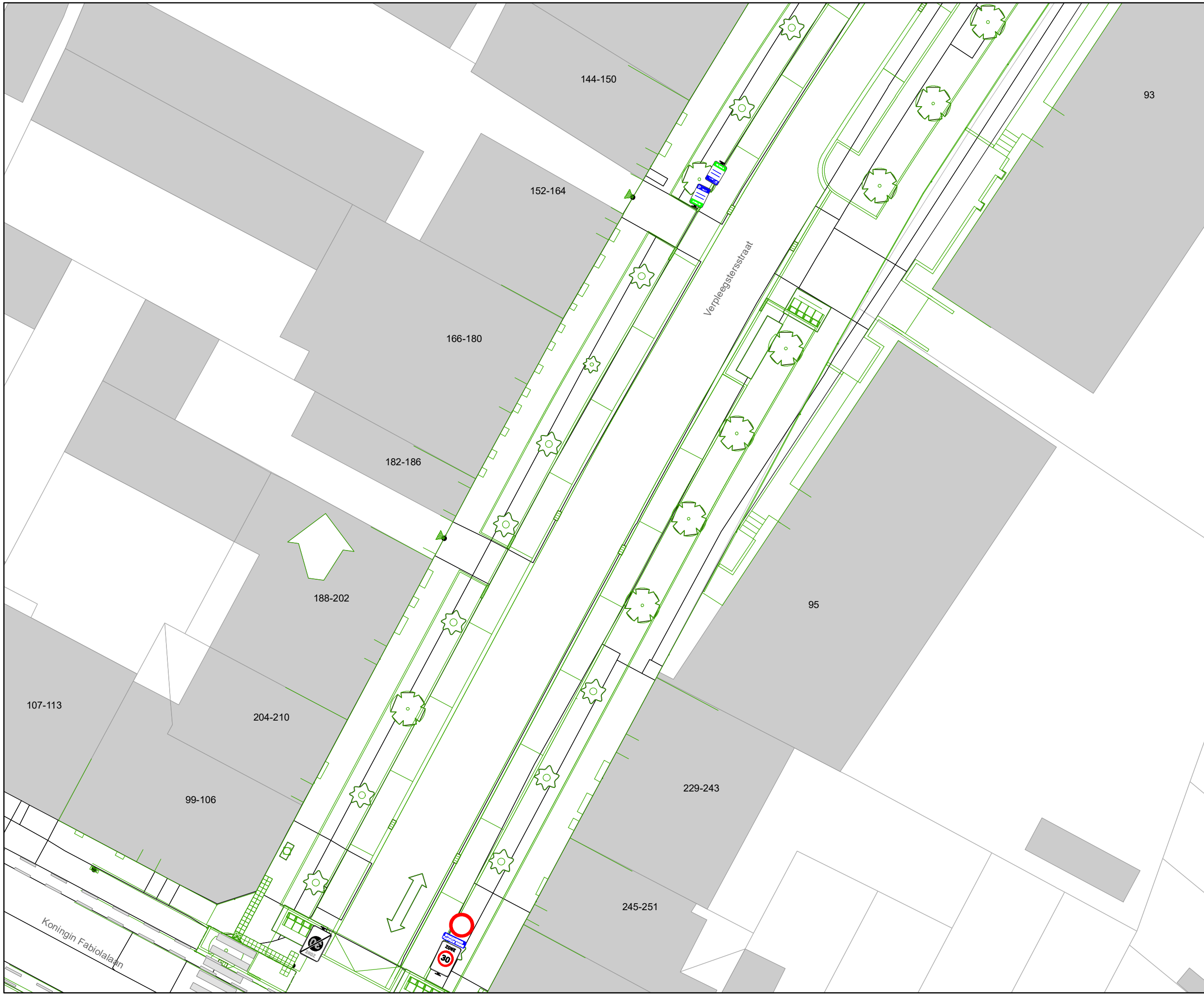


**gent:** Mobiliteitsbedrijf stad Gent  
Verkeerstechnische taken







**Verpleegsterstraat, Aigemstraat x  
Rijsenbergstraat x Distelstraat x  
F. De Potterstraat**

Dossienummer MB-18-06560

DATUM	SCHAAL	PLAN	ADVISEUR	TEKENAAR	PF
18/12/2020	1/250	2/19	KDV	neveew	A4

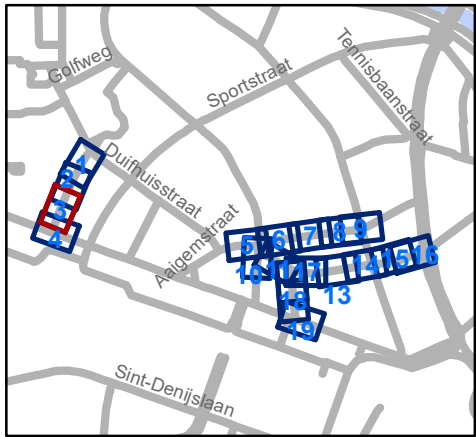


### Legende

-  Bestaande verkeersborden
-  Geplande verkeersborden
-  Te verwijderen verkeersborden
-  Bestaande wegmarkeringen
-  Geplande wegmarkeringen
-  Te verwijderen wegmarkeringen

### Overige

-  MB-XX: Ander gepland dossier
-  Ontwerp heraanleg

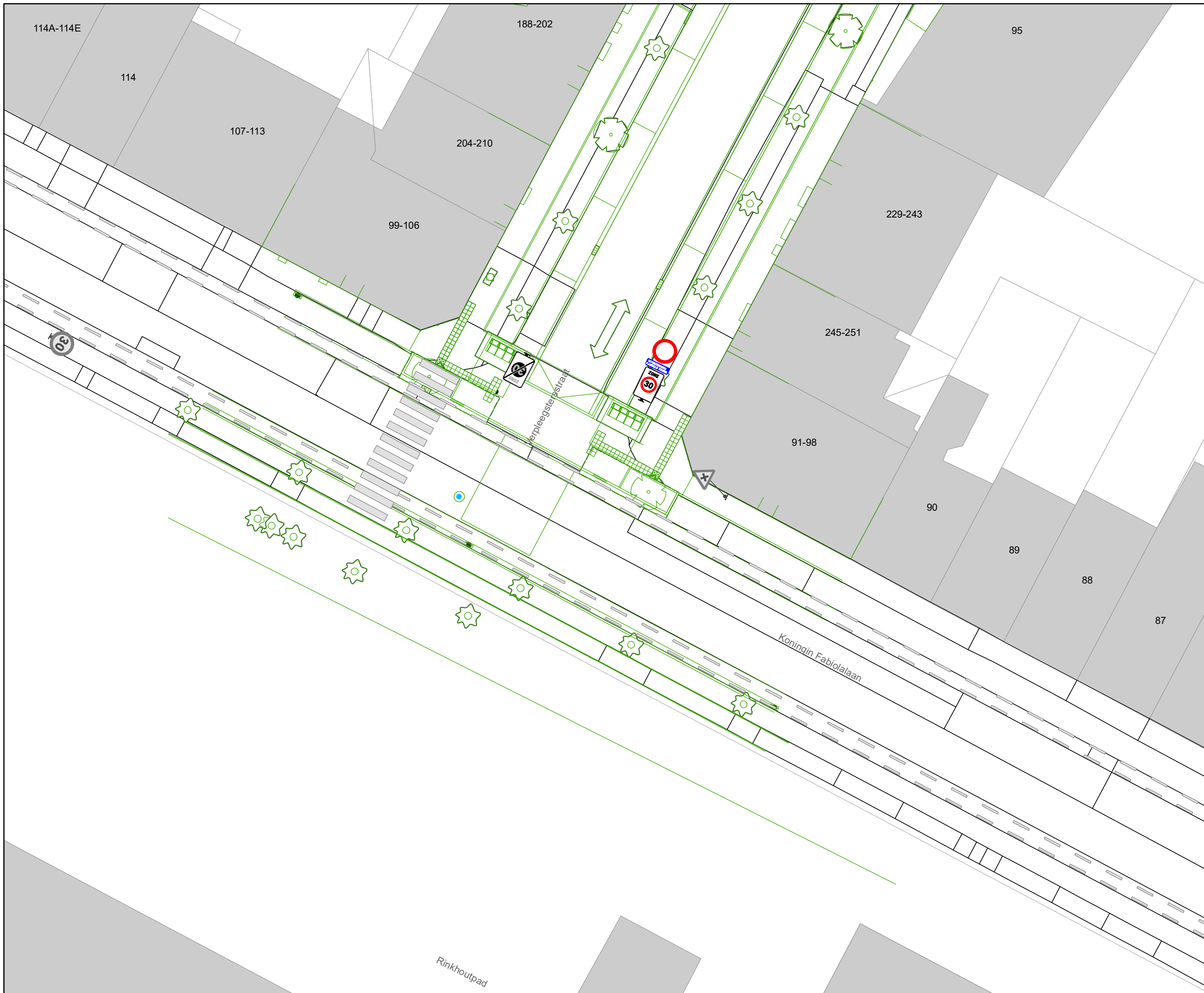


**gent:** Mobiliteitsbedrijf stad Gent  
Verkeerstechnische taken

**Verpleegsterstraat, Aigemstraat x  
Rijsenbergstraat x Distelstraat x  
F. De Potterstraat**

Dossienummer MB-18-06560


DATUM	SCHAAL	PLAN	ADVISEUR	TEKENAAR	PF
18/12/2020	1/250	3/19	KDV	neveew	A4

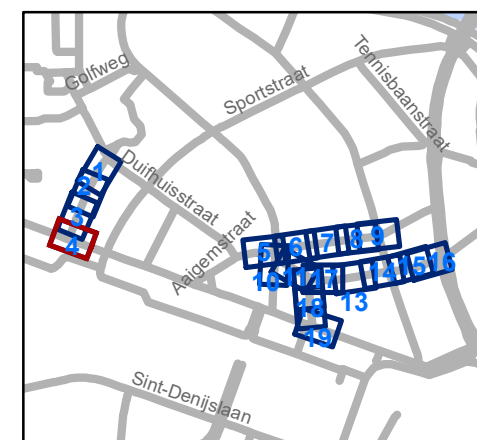


### Legende

-  Bestaande verkeersborden
-  Geplande verkeersborden
-  Te verwijderen verkeersborden
-  Bestaande wegmarkeringen
-  Geplande wegmarkeringen
-  Te verwijderen wegmarkeringen

### Overige

-  MB-XX: Ander gepland dossier
-  Ontwerp heraanleg

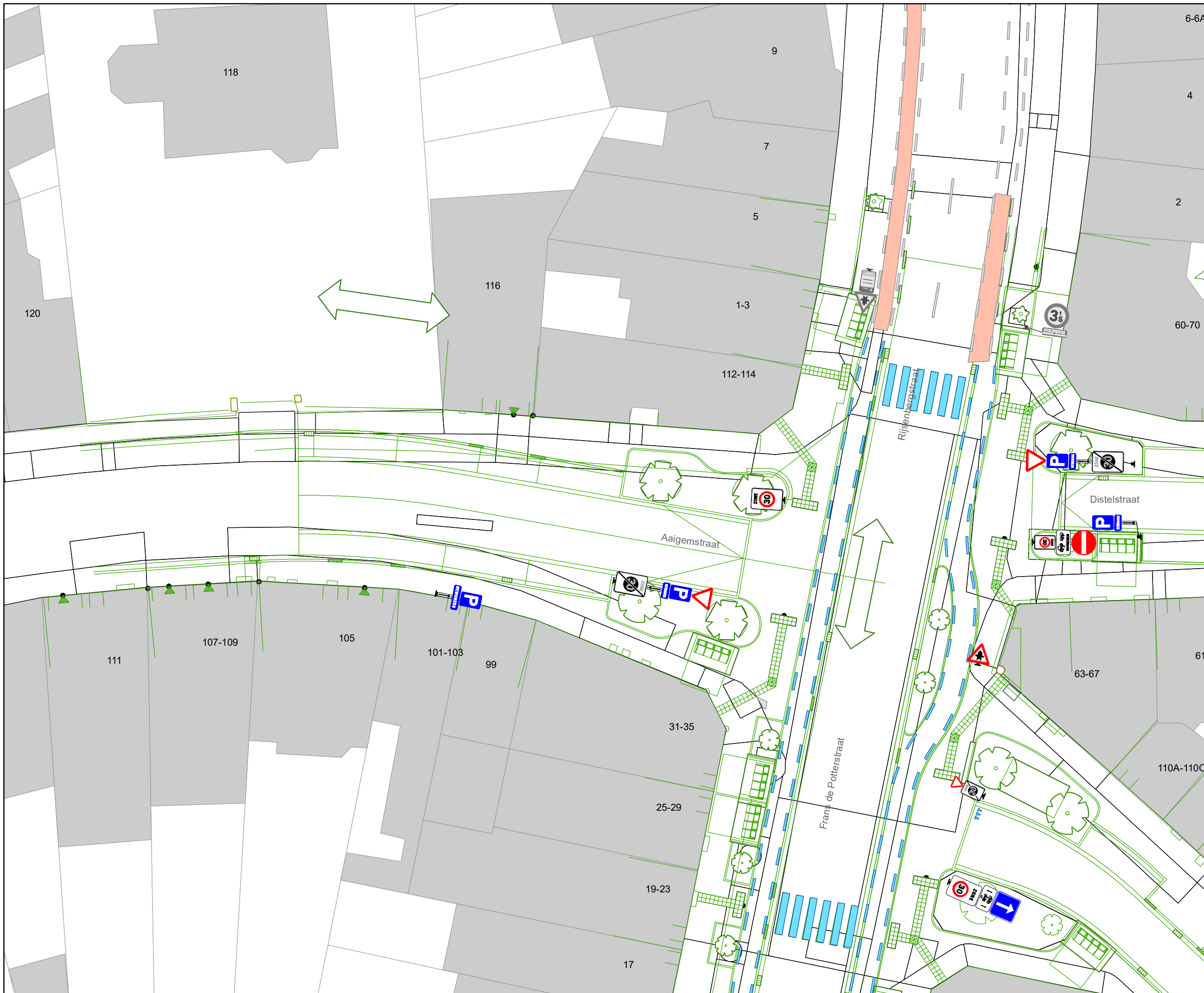


**gent:** Mobiliteitsbedrijf stad Gent  
Verkeerstechnische taken

**Verpleegsterstraat, Aigemstraat x  
Rijsenbergstraat x Distelstraat x  
F. De Potterstraat**

Dossienummer MB-18-06560

DATUM	SCHAAL	PLAN	ADVISEUR	TEKENAAR	PF
18/12/2020	1/250	4/19	KDV	neveew	A4

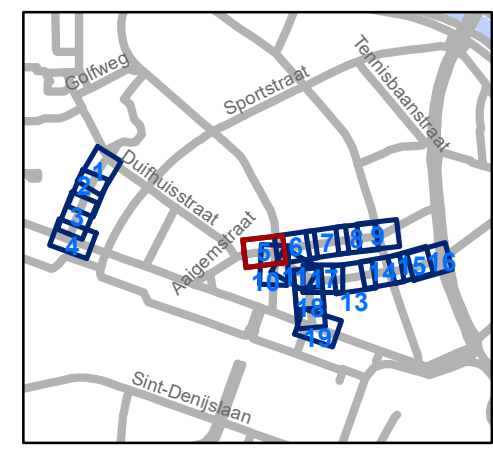


### Legende

-  Bestaande verkeersborden
-  Geplande verkeersborden
-  Te verwijderen verkeersborden
-  Bestaande wegmarkeringen
-  Geplande wegmarkeringen
-  Te verwijderen wegmarkeringen

### Overige

-  MB-XX: Ander gepland dossier
-  Ontwerp heraanleg



**gent:** Mobiliteitsbedrijf stad Gent  
Verkeerstechnische taken

**Verpleegsterstraat, Aaigemstraat x  
Rijsenbergstraat x Distelstraat x  
F. De Potterstraat**

Dossinummer MB-18-06560

DATUM	SCHAAL	PLAN	ADVISEUR	TEKENAAR	PF
18/12/2020	1/250	5/19	KDV	neveew	A4

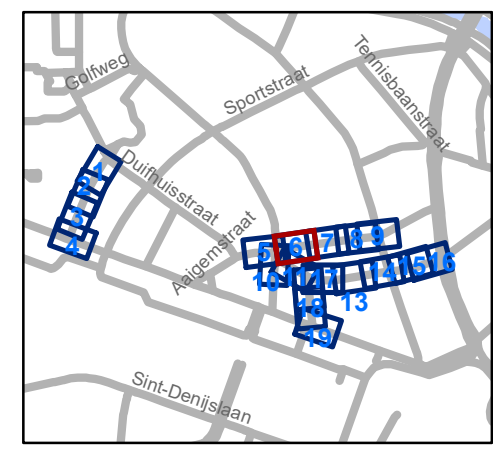


### Legende

-  Bestaande verkeersborden
-  Geplande verkeersborden
-  Te verwijderen verkeersborden
-  Bestaande wegmarkeringen
-  Geplande wegmarkeringen
-  Te verwijderen wegmarkeringen

### Overige

-  MB-XX: Ander gepland dossier
-  Ontwerp heraanleg

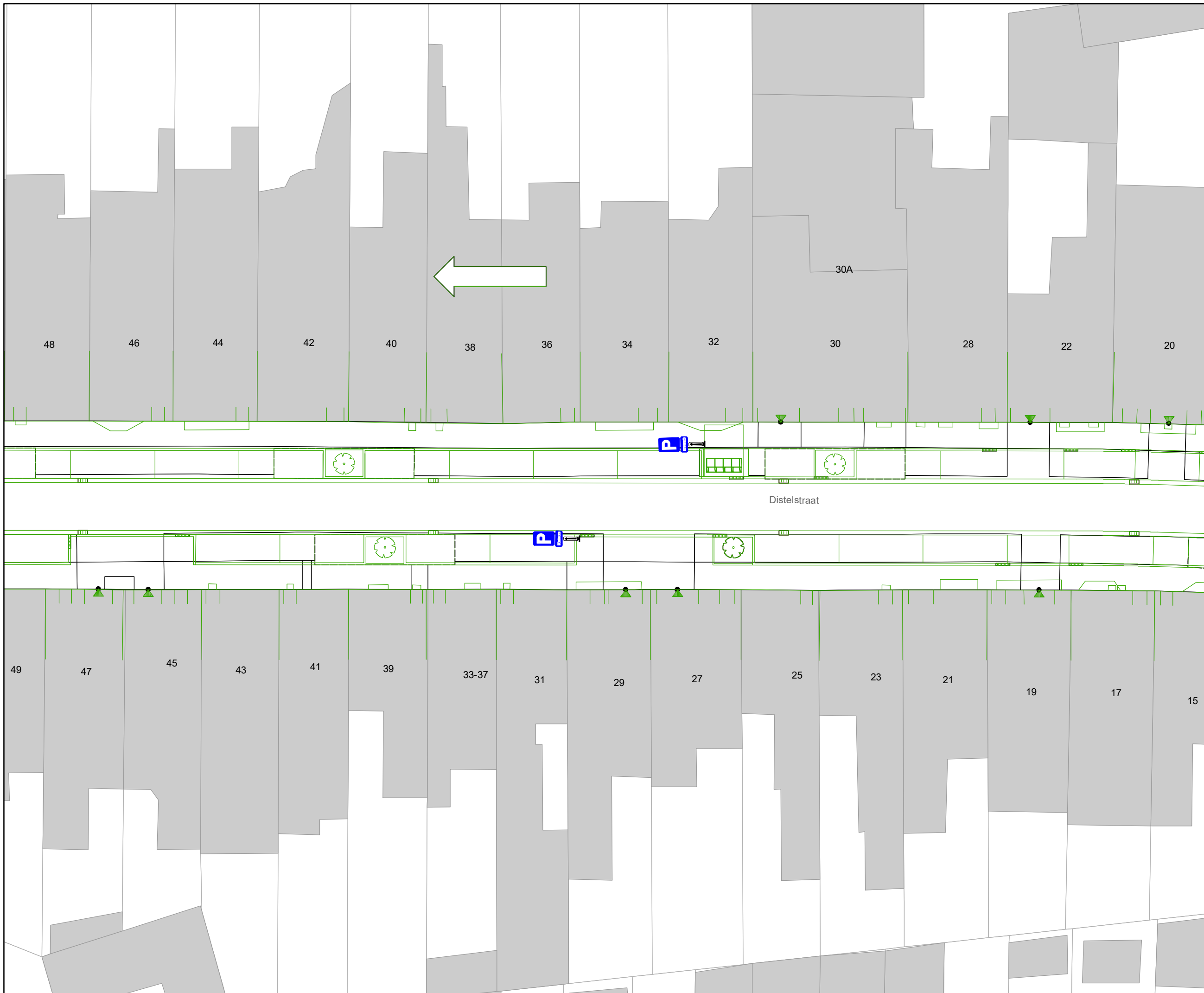


**gent:** Mobiliteitsbedrijf stad Gent  
Verkeerstechnische taken

**Verpleegsterstraat, Aigemstraat x  
Rijsenbergstraat x Distelstraat x  
F. De Potterstraat**

Dossinummer MB-18-06560



DATUM	SCHAAL	PLAN	ADVISEUR	TEKENAAR	PF
18/12/2020	1/250	6/19	KDV	neveew	A4

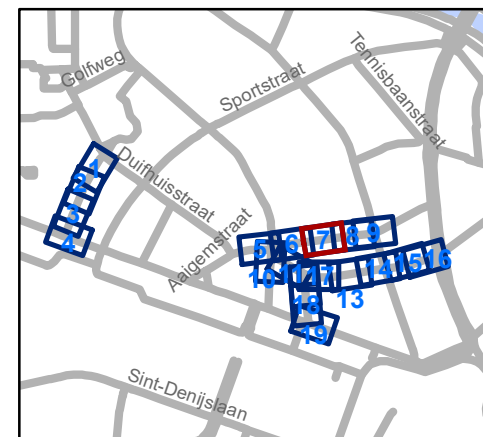


## Legende

-  Bestaande verkeersborden
-  Geplande verkeersborden
-  Te verwijderen verkeersborden
-  Bestaande wegmarkeringen
-  Geplande wegmarkeringen
-  Te verwijderen wegmarkeringen

## Overige

-  MB-XX: Ander gepland dossier
-  Ontwerp heraanleg

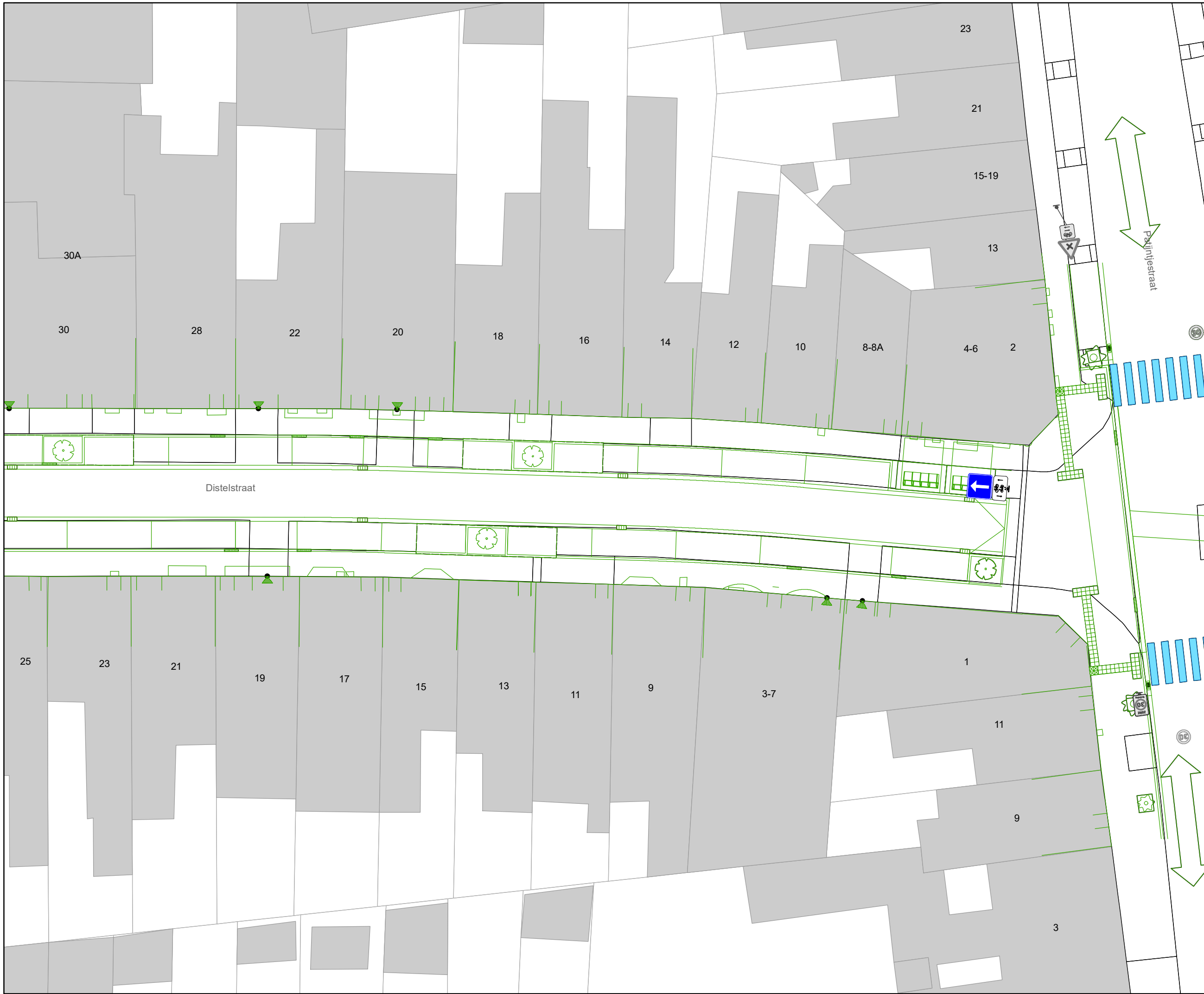


**gent:** Mobiliteitsbedrijf stad Gent  
Verkeerstechnische taken

**Verpleegsterstraat, Aigemstraat x  
Rijsenbergstraat x Distelstraat x  
F. De Potterstraat**

Dossienummer MB-18-06560


DATUM	SCHAAL	PLAN	ADVISEUR	TEKENAAR	PF
18/12/2020	1/250	7/19	KDV	neveew	A4

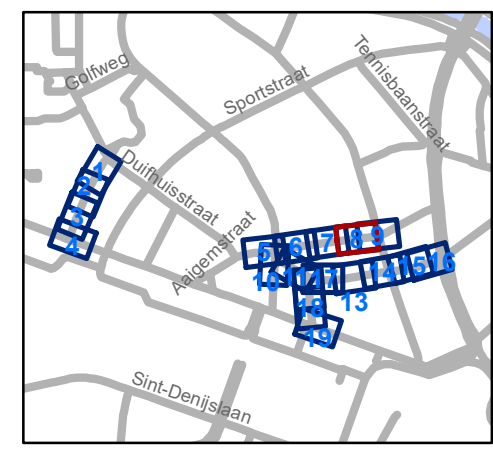


### Legende

-  Bestaande verkeersborden
-  Geplande verkeersborden
-  Te verwijderen verkeersborden
-  Bestaande wegmarkeringen
-  Geplande wegmarkeringen
-  Te verwijderen wegmarkeringen

### Overige

-  MB-XX: Ander gepland dossier
-  Ontwerp heraanleg

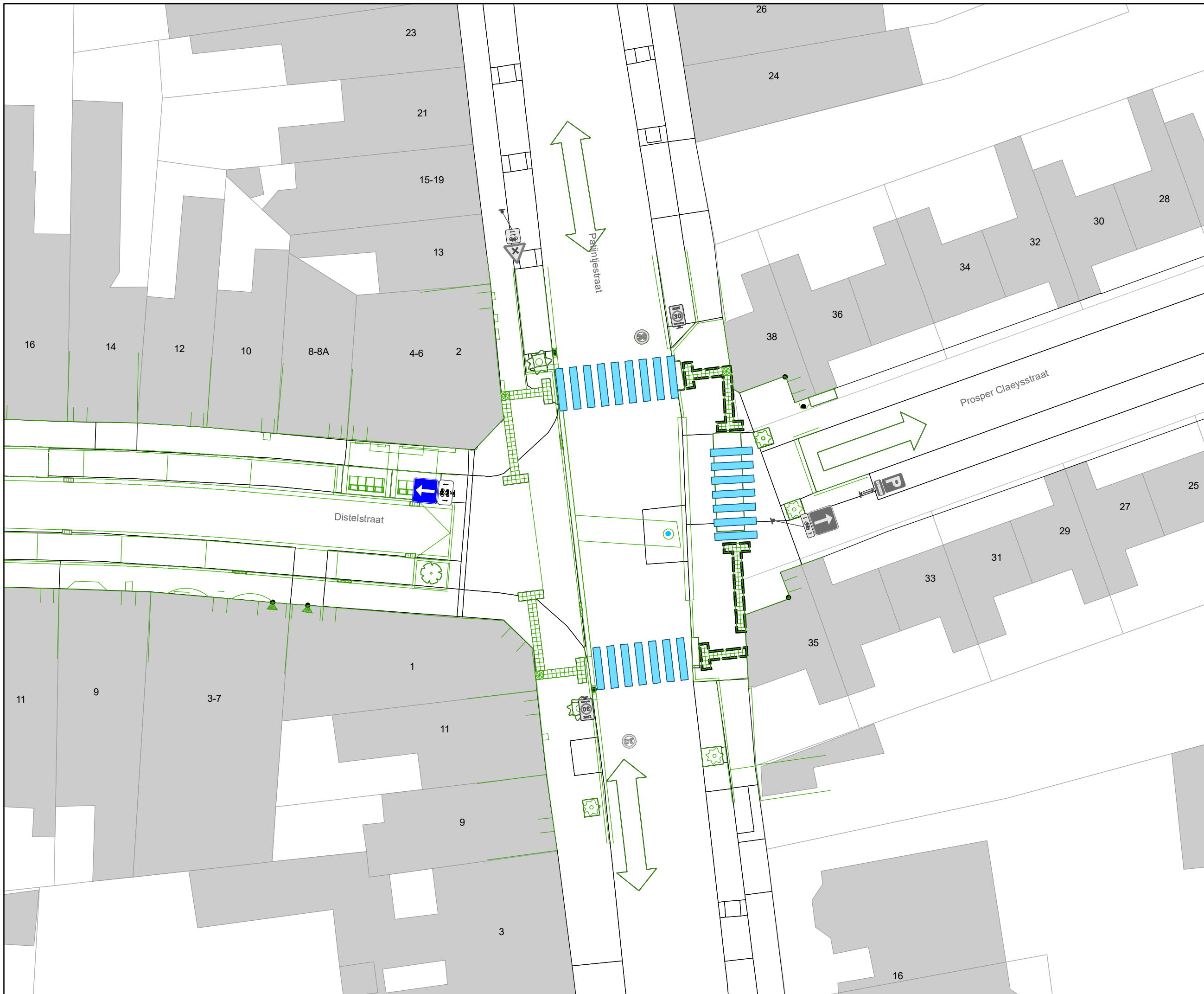


**gent:** Mobiliteitsbedrijf stad Gent  
Verkeerstechnische taken

**Verpleegsterstraat, Aigemstraat x  
Rijsenbergstraat x Distelstraat x  
F. De Potterstraat**

Dossinummer MB-18-06560



DATUM	SCHAAL	PLAN	ADVISEUR	TEKENAAR	PF
18/12/2020	1/250	8/19	KDV	neveew	A4

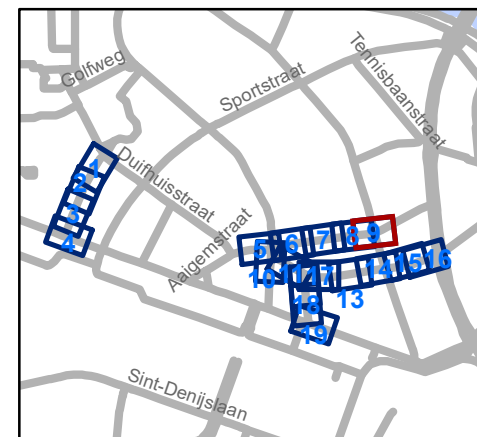


### Legende

-  Bestaande verkeersborden
-  Geplande verkeersborden
-  Te verwijderen verkeersborden
-  Bestaande wegmarkeringen
-  Geplande wegmarkeringen
-  Te verwijderen wegmarkeringen

### Overige

-  Ander gepland dossier
-  Ontwerp heraanleg

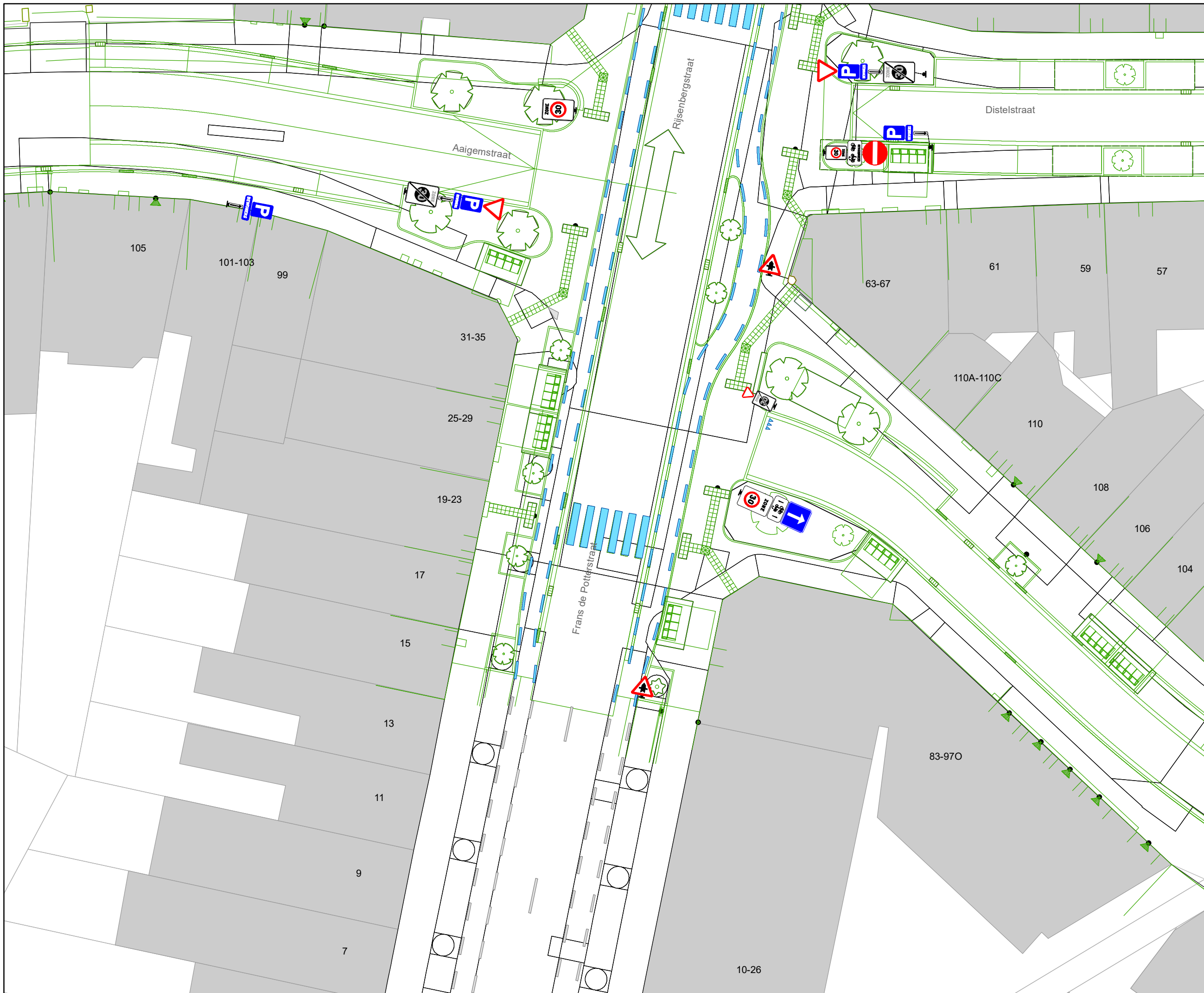


**gent:** Mobiliteitsbedrijf stad Gent  
Verkeerstechnische taken

**Verpleegsterstraat, Aigemstraat x  
Rijsenbergstraat x Distelstraat x  
F. De Potterstraat**

Dossiernummer MB-18-06560

DATUM	SCHAAL	PLAN	ADVISEUR	TEKENAAR	PF
18/12/2020	1/250	9/19	KDV	neveew	A4

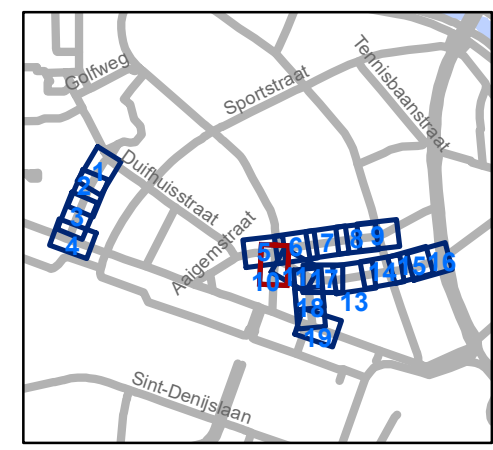


### Legende

-  Bestaande verkeersborden
-  Geplande verkeersborden
-  Te verwijderen verkeersborden
-  Bestaande wegmarkeringen
-  Geplande wegmarkeringen
-  Te verwijderen wegmarkeringen

### Overige

-  MB-XX: Ander gepland dossier
-  Ontwerp heraanleg

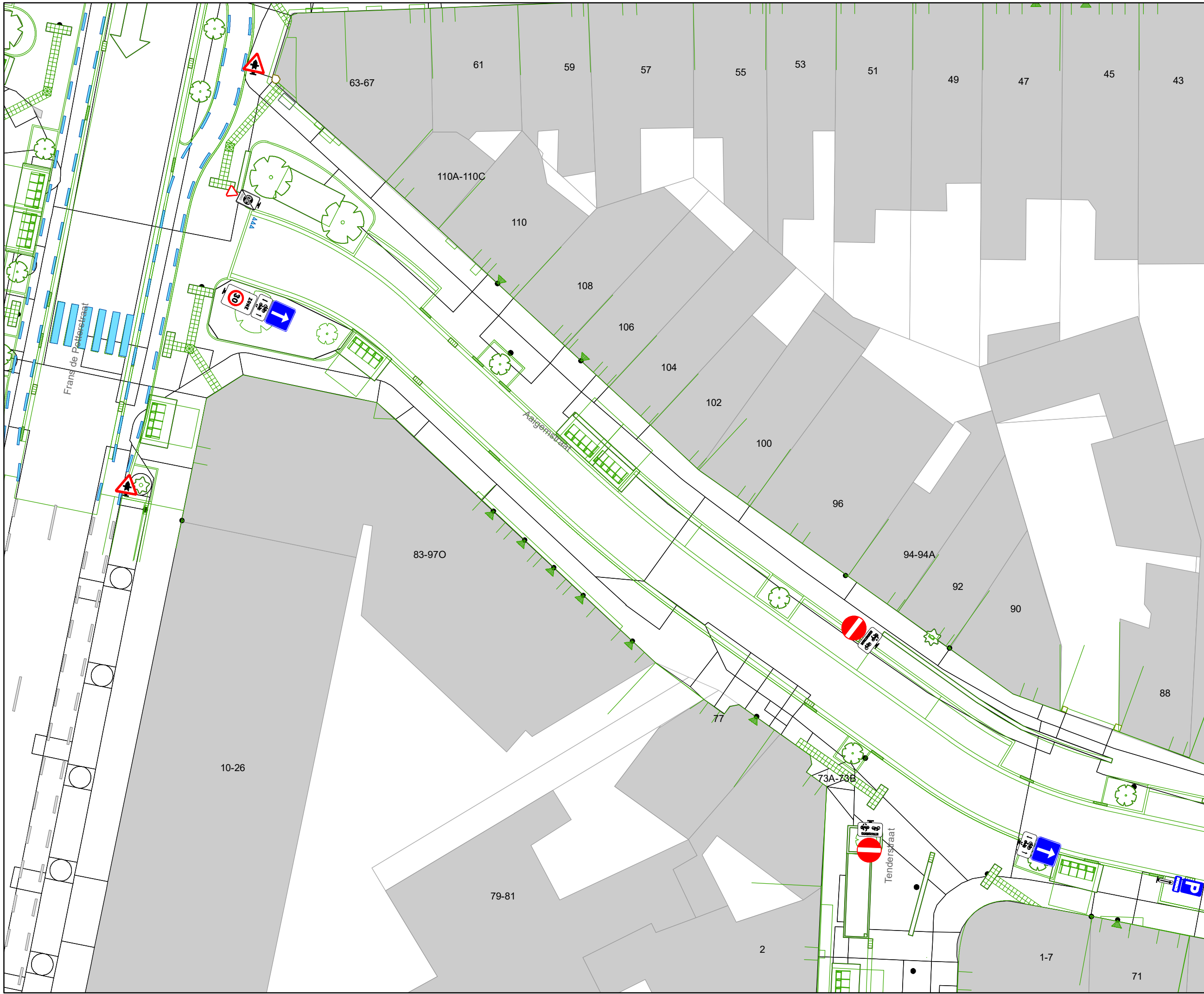


**gent:** Mobiliteitsbedrijf stad Gent  
Verkeerstechnische taken

**Verpleegsterstraat, Aaigemstraat x  
Rijsenbergstraat x Distelstraat x  
F. De Potterstraat**

Dossinummer MB-18-06560

DATUM	SCHAAL	PLAN	ADVISEUR	TEKENAAR	PF
18/12/2020	1/250	10/19	KDV	neveew	A4

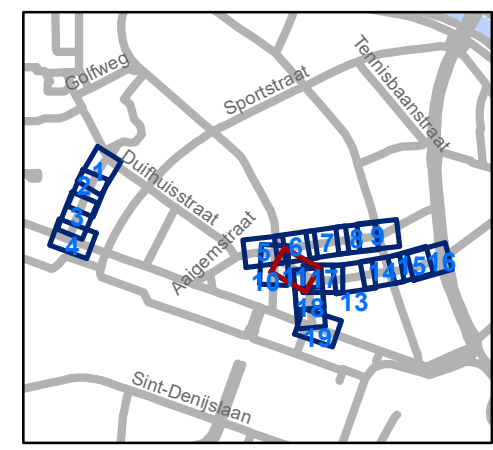


### Legende

-  Bestaande verkeersborden
-  Geplande verkeersborden
-  Te verwijderen verkeersborden
-  Bestaande wegmarkeringen
-  Geplande wegmarkeringen
-  Te verwijderen wegmarkeringen

### Overige

-  MB-XX: Ander gepland dossier
-  Ontwerp heraanleg

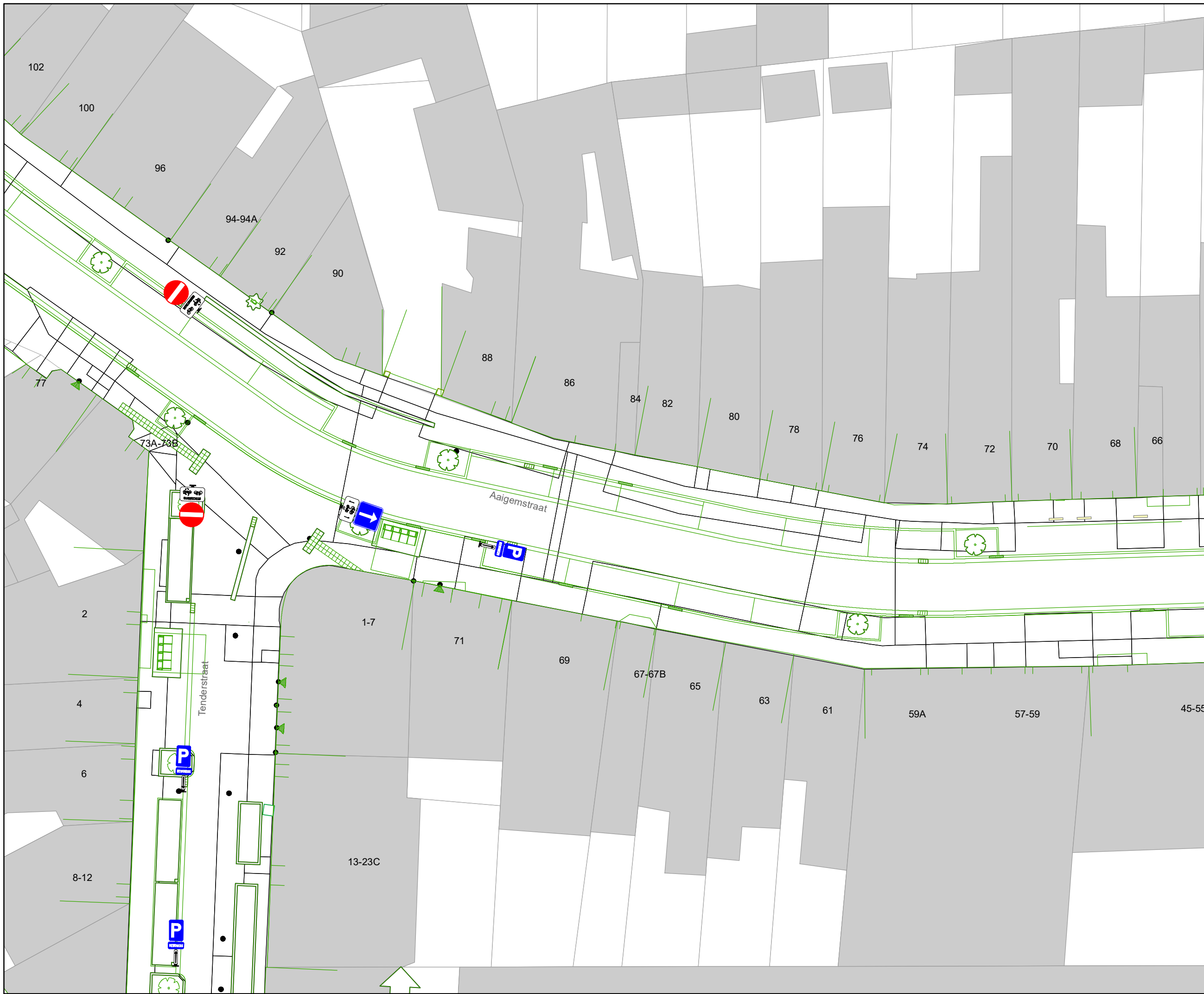


**gent:** Mobiliteitsbedrijf stad Gent  
Verkeerstechnische taken

**Verpleegsterstraat, Aigemstraat x  
Rijsenbergstraat x Distelstraat x  
F. De Potterstraat**

Dossiernummer MB-18-06560


DATUM	SCHAAL	PLAN	ADVISEUR	TEKENAAR	PF
18/12/2020	1/250	11/19	KDV	neveew	A4

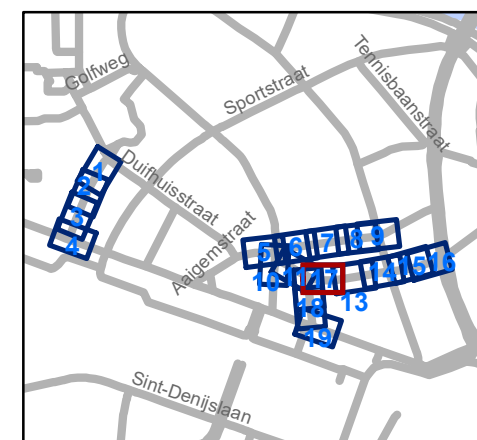


### Legende

-  Bestaande verkeersborden
-  Geplande verkeersborden
-  Te verwijderen verkeersborden
-  Bestaande wegmarkeringen
-  Geplande wegmarkeringen
-  Te verwijderen wegmarkeringen

### Overige

-  MB-XX: Ander gepland dossier
-  Ontwerp heraanleg



**gent:** Mobiliteitsbedrijf stad Gent  
Verkeerstechnische taken

**Verpleegsterstraat, Aaigemstraat x  
Rijsenbergstraat x Distelstraat x  
F. De Potterstraat**

Dossienummer MB-18-06560

DATUM	SCHAAL	PLAN	ADVISEUR	TEKENAAR	PF
18/12/2020	1/250	12/19	KDV	neveew	A4

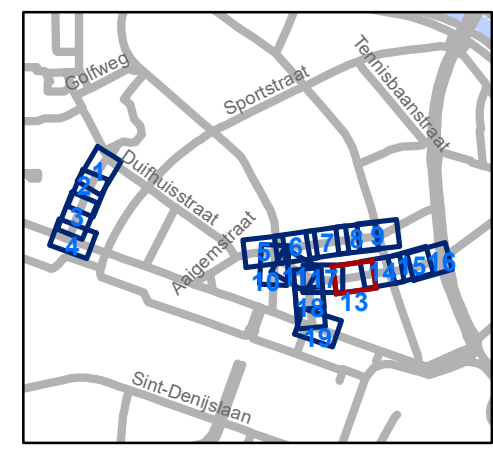


### Legende

-  Bestaande verkeersborden
-  Geplande verkeersborden
-  Te verwijderen verkeersborden
-  Bestaande wegmarkeringen
-  Geplande wegmarkeringen
-  Te verwijderen wegmarkeringen

### Overige

-  MB-XX: Ander gepland dossier
-  Ontwerp heraanleg

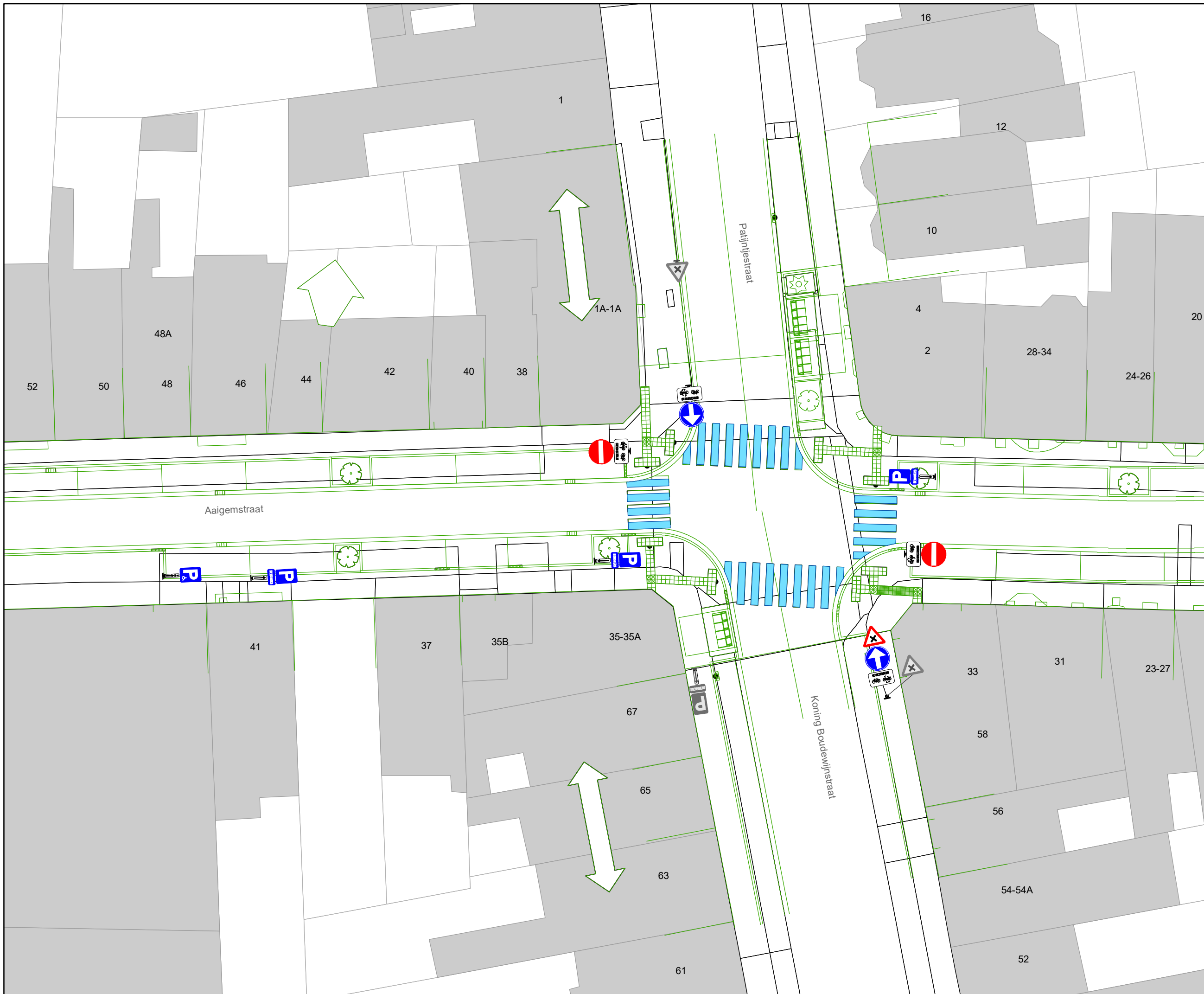


**gent:** Mobiliteitsbedrijf stad Gent  
Verkeerstechnische taken

**Verpleegsterstraat, Aaigemstraat x  
Rijsenbergstraat x Distelstraat x  
F. De Potterstraat**

Dossinummer MB-18-06560



DATUM	SCHAAL	PLAN	ADVISEUR	TEKENAAR	PF
18/12/2020	1/250	13/19	KDV	neveew	A4

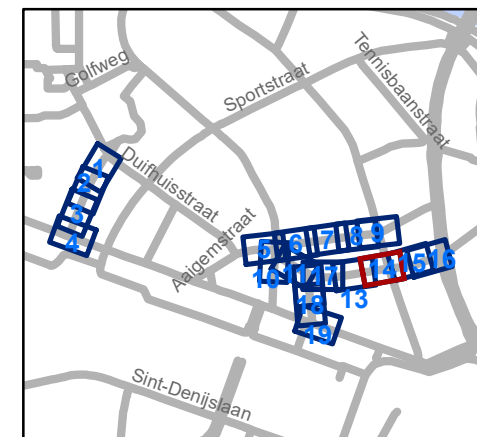


### Legende

-  Bestaande verkeersborden
-  Geplande verkeersborden
-  Te verwijderen verkeersborden
-  Bestaande wegmarkeringen
-  Geplande wegmarkeringen
-  Te verwijderen wegmarkeringen

### Overige

-  MB-XX: Ander gepland dossier
-  Ontwerp heraanleg



**gent:** Mobiliteitsbedrijf stad Gent  
Verkeerstechnische taken

**Verpleegsterstraat, Aaigemstraat x  
Rijsenbergstraat x Distelstraat x  
F. De Potterstraat**

Dossiernummer MB-18-06560



DATUM	SCHAAL	PLAN	ADVISEUR	TEKENAAR	PF
18/12/2020	1/250	14/19	KDV	neveew	A4

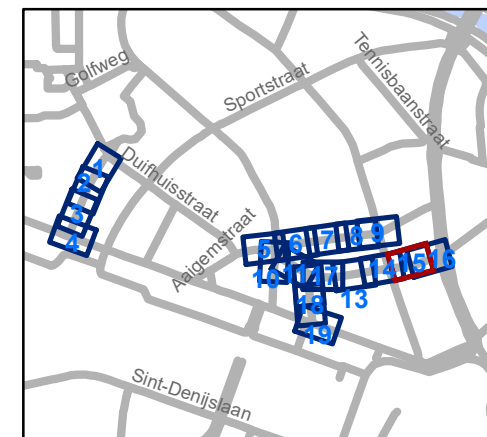


# Legende

-  Bestaande verkeersborden
-  Geplande verkeersborden
-  Te verwijderen verkeersborden
-  Bestaande wegmarkeringen
-  Geplande wegmarkeringen
-  Te verwijderen wegmarkeringen

## Overige

-  MB-XX: Ander gepland dossier
-  Ontwerp heraanleg

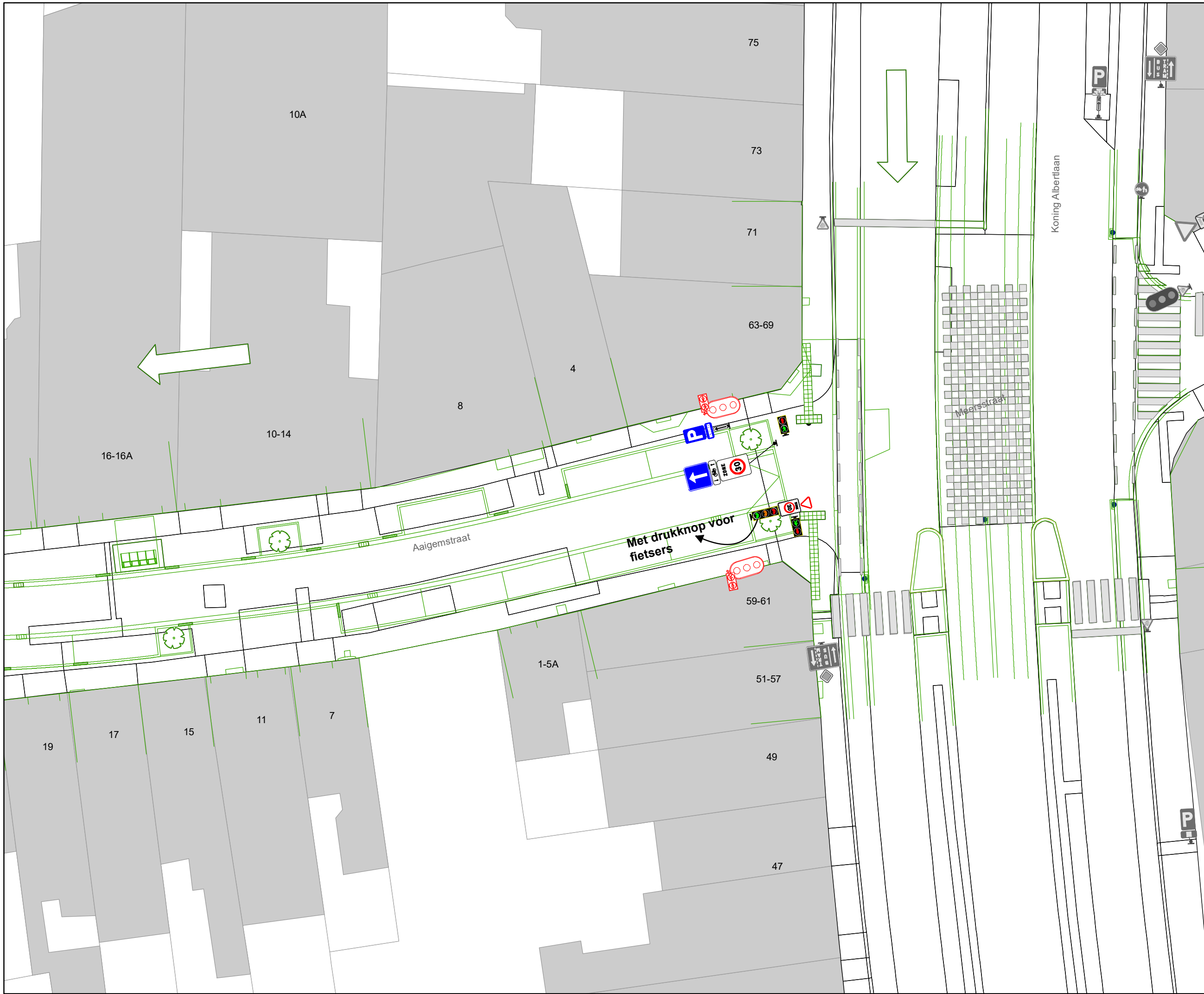


**gent:** Mobiliteitsbedrijf stad Gent  
Verkeerstechnische taken

**Verpleegsterstraat, Aaigemstraat x  
Rijsenbergstraat x Distelstraat x  
F. De Potterstraat**

Dossienummer MB-18-06560

DATUM	SCHAAL	PLAN	ADVISEUR	TEKENAAR	PF
18/12/2020	1/250	15/19	KDV	neveew	A4

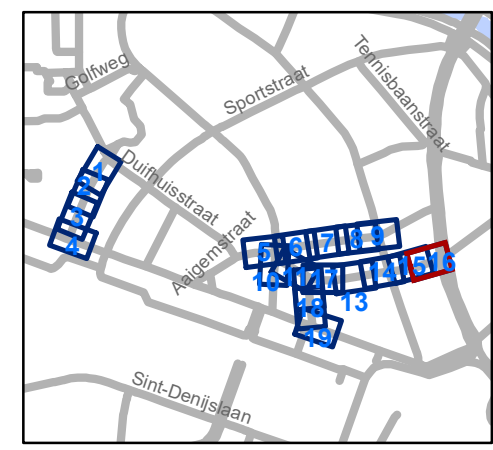


### Legende

- Bestaande verkeersborden
- Geplande verkeersborden
- Te verwijderen verkeersborden
- Bestaande wegmarkeringen
- Geplande wegmarkeringen
- Te verwijderen wegmarkeringen

### Overige

- Ander gepland dossier
- Ontwerp heraanleg

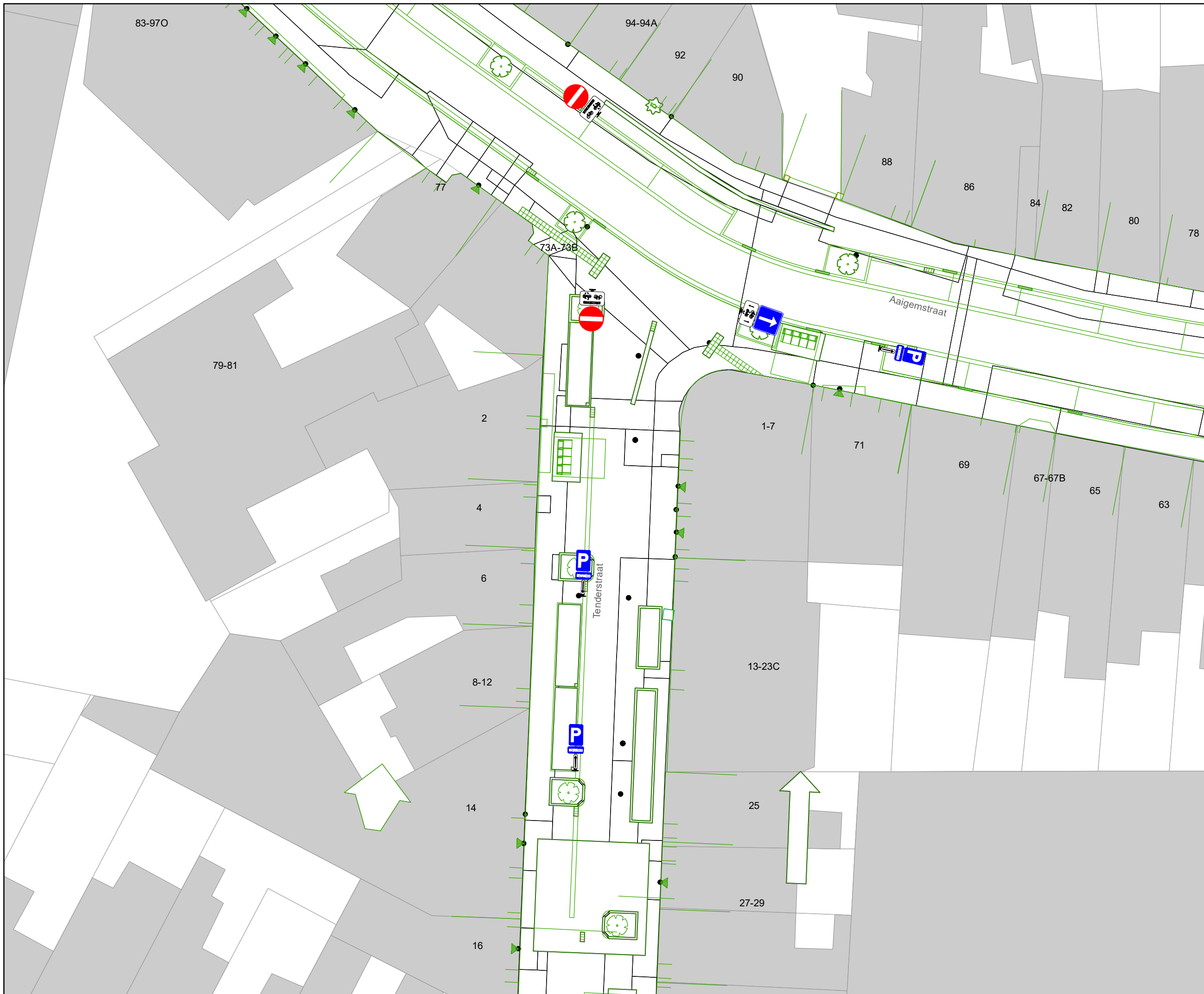


**gent:** Mobiliteitsbedrijf stad Gent  
Verkeerstechnische taken

**Verpleegsterstraat, Aaigemstraat x  
Rijsenbergstraat x Distelstraat x  
F. De Potterstraat**

Dossinummer MB-18-06560



DATUM	SCHAAL	PLAN	ADVISEUR	TEKENAAR	PF
18/12/2020	1/250	16/19	KDV	neveew	A4

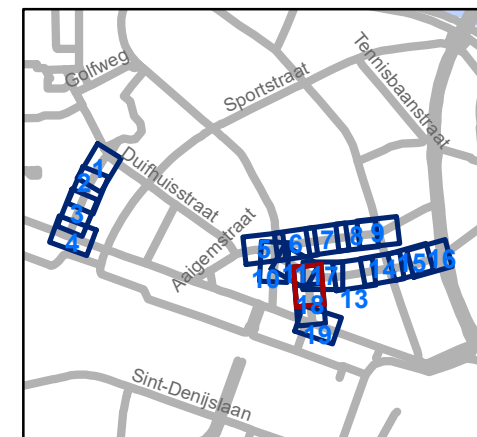


### Legende

-  Bestaande verkeersborden
-  Geplande verkeersborden
-  Te verwijderen verkeersborden
-  Bestaande wegmarkeringen
-  Geplande wegmarkeringen
-  Te verwijderen wegmarkeringen

### Overige

-  MB-XX: Ander gepland dossier
-  Ontwerp heraanleg



**gent:** Mobiliteitsbedrijf stad Gent  
Verkeerstechnische taken

**Verpleegsterstraat, Aaigemstraat x  
Rijsenbergstraat x Distelstraat x  
F. De Potterstraat**

Dossinummer MB-18-06560

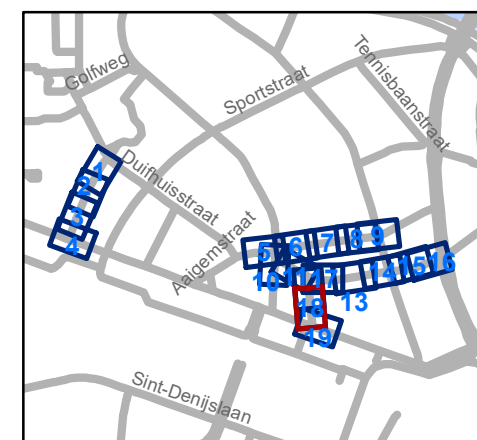
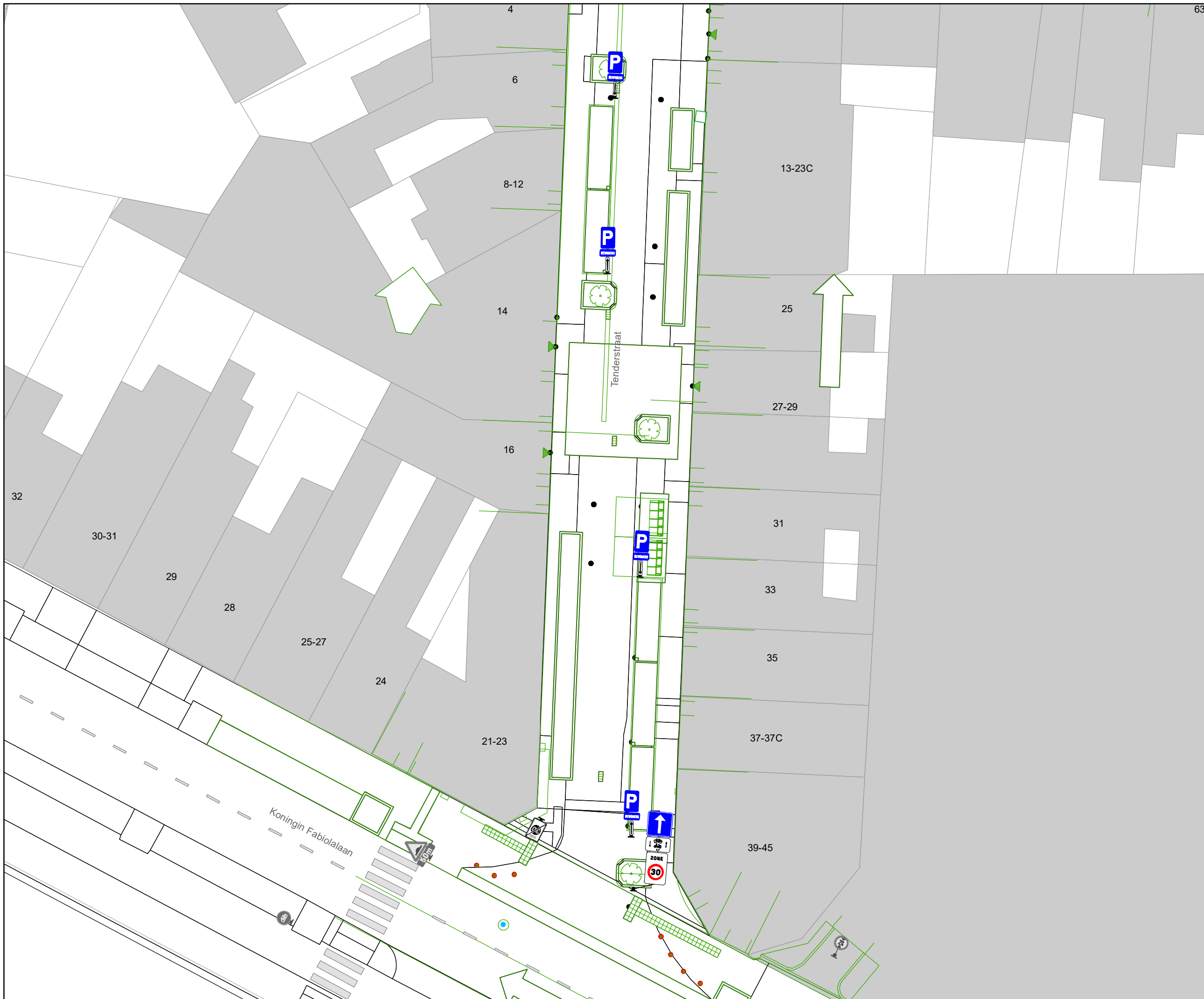
DATUM	SCHAAL	PLAN	ADVISEUR	TEKENAAR	PF
18/12/2020	1/250	17/19	KDV	neveew	A4

### Legende

-  Bestaande verkeersborden
-  Geplande verkeersborden
-  Te verwijderen verkeersborden
-  Bestaande wegmarkeringen
-  Geplande wegmarkeringen
-  Te verwijderen wegmarkeringen

### Overige

-  MB-XX: Ander gepland dossier
-  Ontwerp heraanleg

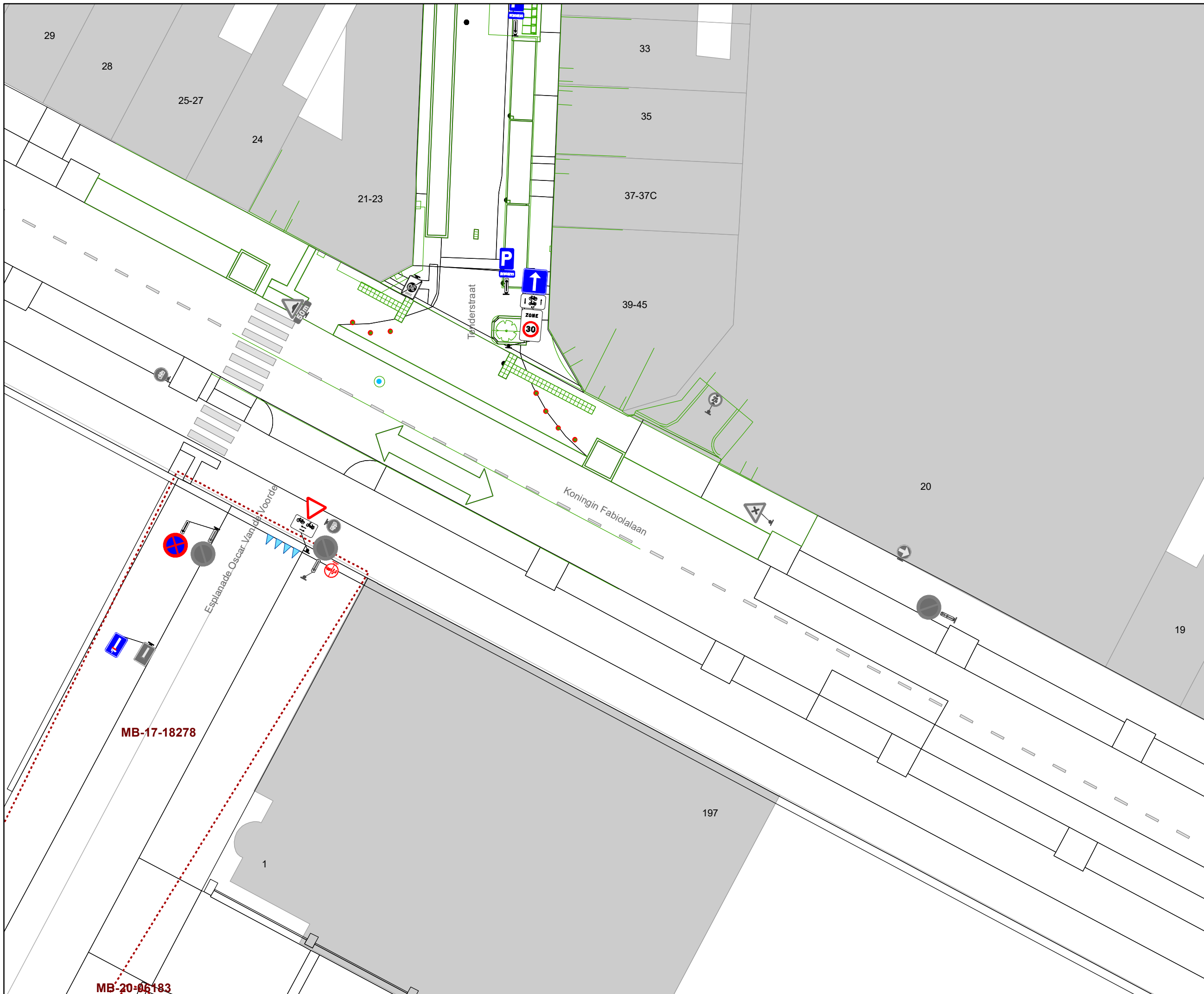


**gent:** Mobiliteitsbedrijf stad Gent  
Verkeerstechnische taken

**Verpleegsterstraat, Aigemstraat x  
Rijsenbergstraat x Distelstraat x  
F. De Potterstraat**

Dossienummer MB-18-06560

DATUM	SCHAAL	PLAN	ADVISEUR	TEKENAAR	PF
18/12/2020	1/250	18/19	KDV	neveew	A4

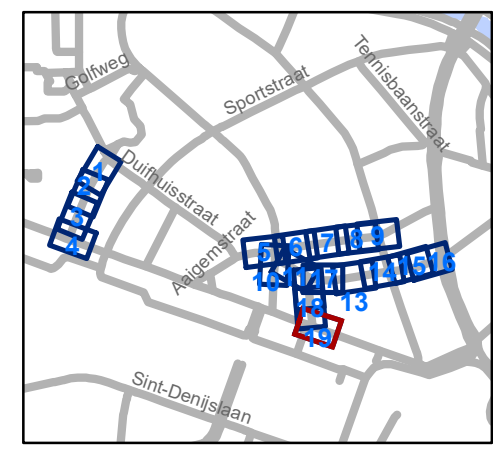


### Legende

-  Bestaande verkeersborden
-  Geplande verkeersborden
-  Te verwijderen verkeersborden
-  Bestaande wegmarkeringen
-  Geplande wegmarkeringen
-  Te verwijderen wegmarkeringen

### Overige

-  MB-XX: Ander gepland dossier
-  Ontwerp heraanleg



**gent:** Mobiliteitsbedrijf stad Gent  
Verkeerstechnische taken

**Verpleegsterstraat, Aigemstraat x  
Rijsenbergstraat x Distelstraat x  
F. De Potterstraat**

Dossinummer MB-18-06560

DATUM	SCHAAL	PLAN	ADVISEUR	TEKENAAR	PF
18/12/2020	1/250	19/19	KDV	neveew	A4

MB-17-18278

MB-20-06183

(adjunct-) algemeen directeur

voorzitter

2021\_CVB\_00655 - Nieuw aanvullend reglement van de politie op het wegverkeer - gemeenteweg - Aaigemstraat - heraanleg



QR Connect

Bekijk het document op  
<https://qrconnect.stad.gent>  
met code  
**XPdq-kF8J-Ssb5-YuJG**