



---

**2021\_CVB\_00649 Nieuw aanvullend reglement van de politie op het wegverkeer - gemeenteweg - Losweg - nieuwe verkeersmaatregel - Goedkeuring**

**Beslissing:** Goedgekeurd in besloten vergadering van 21 januari 2021

**Zijn aanwezig bij de beslissing van dit punt:**

de heer Mathias De Clercq, burgemeester-voorzitter  
de heer Filip Watteeuw, schepenen; mevrouw Sofie Bracke, schepenen; mevrouw Astrid De Bruycker, schepenen; de heer Sami Souguir, schepenen; mevrouw Tine Heyse, schepenen; mevrouw Isabelle Heyndrickx, schepenen; de heer Bram Van Braeckevelt, schepenen; de heer Rudy Coddens, schepenen  
mevrouw Mieke Hullebroeck, algemeen directeur; de heer Luc Kupers, adjunct-algemeendirecteur; de heer Danny Van Campenhout, adjunct-algemeendirecteur

**Bevoegd:** Filip Watteeuw

**Betrokken:** Mathias De Clercq

**Juridisch kader**

**De volgende bepalingen zijn van toepassing inzake de bevoegdheid:**

- De Nieuwe Gemeentewet 24 juni 1988, artikel 119;
- Decreet over het lokaal bestuur van 22 december 2017, artikel 41, § 2, 2°;
- Het Decreet van 16 mei 2008 betreffende de aanvullende reglementen op het wegverkeer en de plaatsing en bekostiging van verkeerstekens, artikel 4, § 1, 2de lid en artikel 5, § 1, 2de lid.
- Het gemeenteraadsbesluit van 14 december 2015, houdende de delegatie van de vaststellingsbevoegdheid inzake gemeentelijke aanvullende reglementen op het wegverkeer.

**De beslissing wordt genomen op grond van:**

- Wet betreffende de politie over het wegverkeer, gecoördineerd bij Koninklijk Besluit van 16 maart 1968;
- Decreet van 16 mei 2008 betreffende de aanvullende reglementen op het wegverkeer en de plaatsing en bekostiging van de verkeerstekens;
- Koninklijk Besluit van 1 december 1975 houdende algemeen reglement op de politie van het wegverkeer en van het gebruik van de openbare weg;
- Ministerieel Besluit van 11 oktober 1976 waarbij de minimumafmetingen en de bijzondere plaatsingsvoorwaarden van de verkeerstekens worden bepaald;
- Uitvoeringsbesluit van 23 januari 2009 betreffende de aanvullende reglementen op het wegverkeer en de plaatsing en bekostiging van de verkeerstekens;
- Omzendbrief MOB/2009/1 van 3 april 2009;

- Het reglement houdende de voorwaarden tot het toekennen van parkeerplaatsen voor personen met een handicap, goedgekeurd in de gemeenteraad van 25 april 2016.

### **Motivering**

De nieuwe maatregel die bij dit besluit wordt getroffen is na de toplaagvernieuwing het aanbrengen van een zebepad ter hoogte van het kruispunt met de Eeklostraat.

Bij collegebesluit van 10 maart 2016 werd de bestaande toestand geregulariseerd en werden er geen nieuwe verkeersmaatregelen ingevoerd.

### **Bijgevoegde bijlage(n):**

- Aanvullend reglement Losweg dossier MB-20-30628 (deel van de beslissing)
- Signalisatieplan Losweg dossier MB-20-30628 (deel van de beslissing)
- Historiek Losweg MB-20-30628

### **Beslissing**

**Beslist het volgende:**

#### **Artikel 1:**

Heft op het aanvullend reglement van de politie op het wegverkeer betreffende de gemeenteweg Losweg, goedgekeurd in zitting van 10 maart 2016, van zodra het nieuwe reglement in werking treedt.

#### **Artikel 2:**

Keurt goed het aanvullend reglement van de politie op het wegverkeer betreffende de gemeenteweg Losweg.

## Aanvullend reglement van de politie op het wegverkeer - gemeenteweg – Losweg

Goedgekeurd in het College van Burgemeester en Schepenen van

Bekendgemaakt op

Geldig vanaf

Referentienummer

### Reglement

**Artikel 1.** Op de Losweg vanaf huisnummer 27 in de richting van huisnummer 21 geldt:

de toegang is verboden in beide richtingen, voor iedere bestuurder;  
de maatregel geldt niet voor plaatselijk verkeer.

Dit wordt gesignaleerd door:

- verkeersborden C3
- de verkeersborden worden aangevuld met onderborden Type IV

**Artikel 2.** Op de Losweg ter hoogte van het kruispunt met de Eeklostraat geldt:

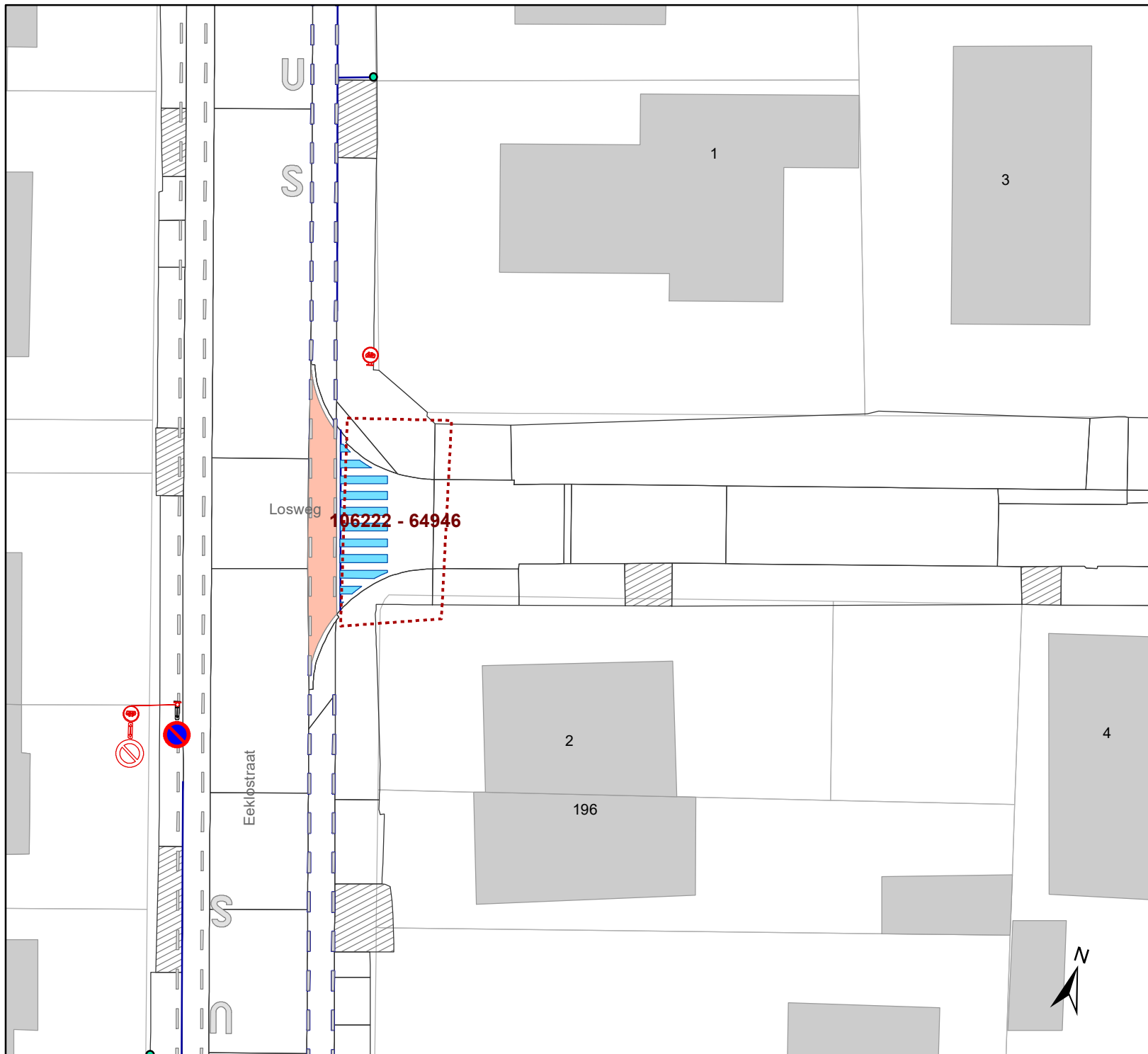
voetgangers moeten de oversteekplaats volgen om de rijbaan over te steken.

Dit wordt gesignaleerd door:







- wegmarkeringen overeenkomstig art.76.3 van de wegcode

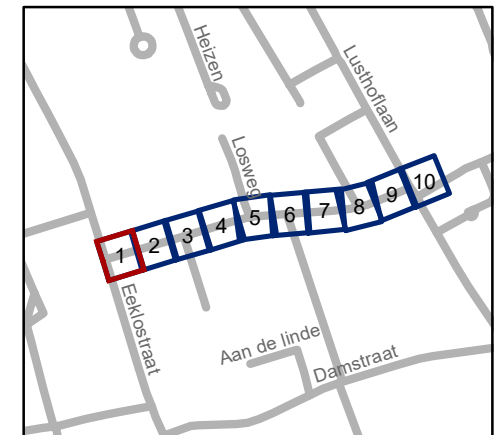
---

(einde reglement)



## Legende

-  Bestaande verkeersborden
-  Geplande verkeersborden
-  Te verwijderen verkeersborden
-  Bestaande wegmarkeringen
-  Geplande wegmarkeringen
-  Te verwijderen wegmarkeringen

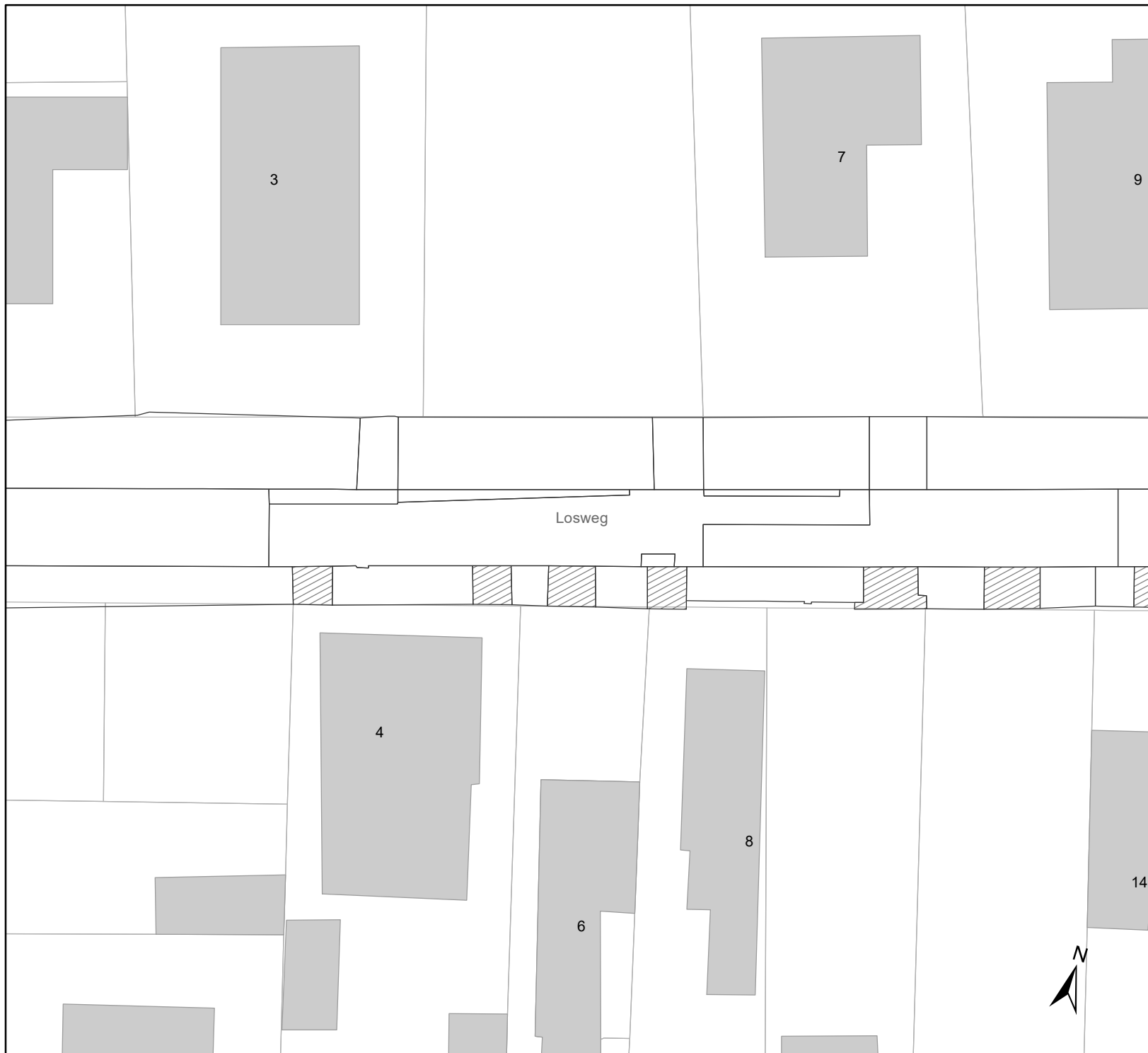


**gent:** Mobiliteitsbedrijf stad Gent  
Verkeerstechnische taken








### Toplaagvernieuwing Losweg

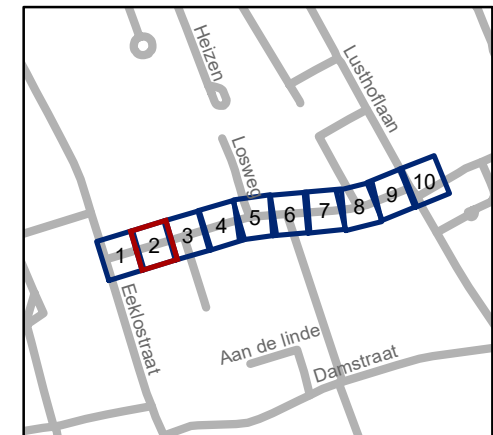
106222-64946

DATUM	SCHAAL	PLAN	P. FORMAAT
11/01/2021	1/340	1/10	A4



# Legende

-  Bestaande verkeersborden
-  Geplande verkeersborden
-   Te verwijderen verkeersborden
-  Bestaande wegmarkeringen
-  Geplande wegmarkeringen
-  Te verwijderen wegmarkeringen



**gent:** Mobiliteitsbedrijf stad Gent  
Verkeerstechnische taken







## Toplaagvernieuwing Losweg

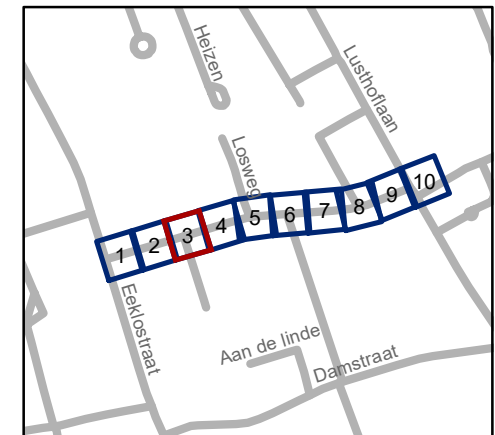
106222-64946

DATUM	SCHAAL	PLAN	P. FORMAAT
11/01/2021	1/340	2/10	A4



## Legende

-  Bestaande verkeersborden
-  Geplande verkeersborden
-  Te verwijderen verkeersborden
-  Bestaande wegmarkeringen
-  Geplande wegmarkeringen
-  Te verwijderen wegmarkeringen

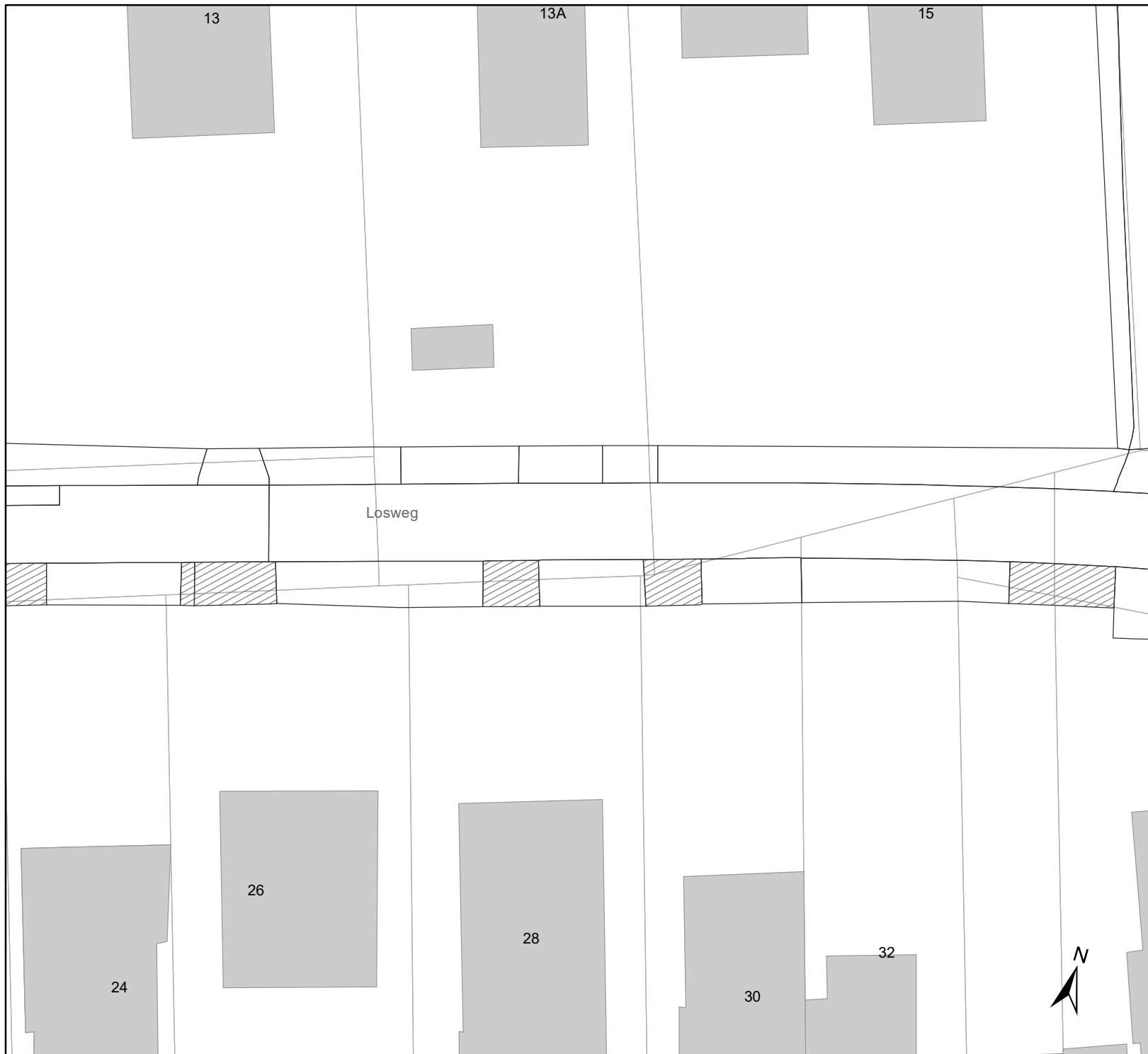


**gent:** Mobiliteitsbedrijf stad Gent  
Verkeerstechnische taken







## Toplaagvernieuwing Losweg

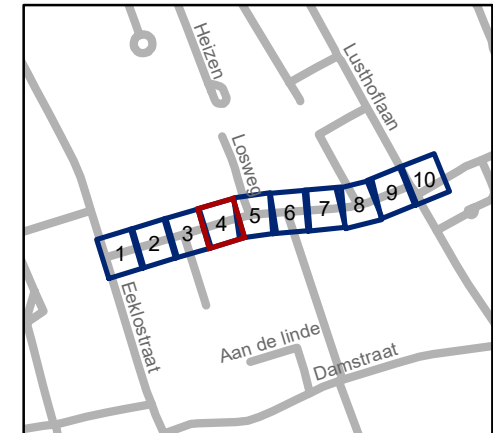
106222-64946

DATUM	SCHAAL	PLAN	P. FORMAAT
11/01/2021	1/340	3/10	A4



# Legende

-  Bestaande verkeersborden
-  Geplande verkeersborden
-  Te verwijderen verkeersborden
-  Bestaande wegmarkeringen
-  Geplande wegmarkeringen
-  Te verwijderen wegmarkeringen

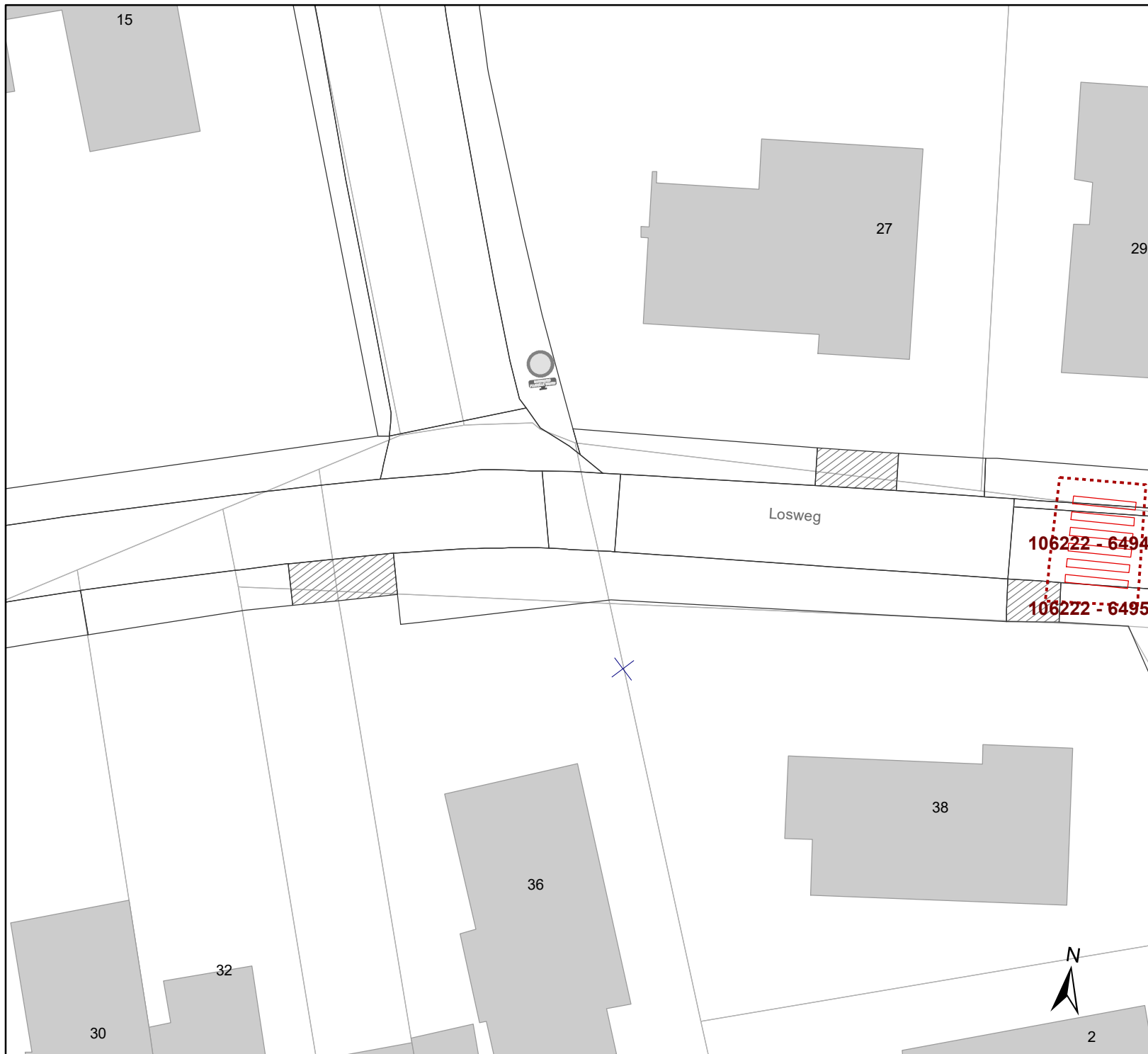


**gent:** Mobiliteitsbedrijf stad Gent  
Verkeerstechnische taken







## Toplaagvernieuwing Losweg

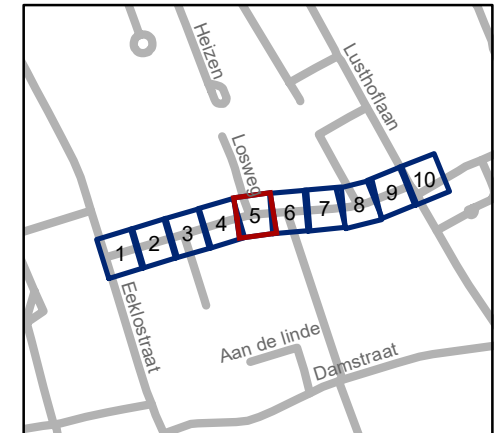
106222-64946

DATUM	SCHAAL	PLAN	P. FORMAAT
11/01/2021	1/340	4/10	A4



## Legende

-  Bestaande verkeersborden
-  Geplande verkeersborden
-  Te verwijderen verkeersborden
-  Bestaande wegmarkeringen
-  Geplande wegmarkeringen
-  Te verwijderen wegmarkeringen



**gent:** Mobiliteitsbedrijf stad Gent  
Verkeerstechnische taken







### Toplaagvernieuwing Losweg

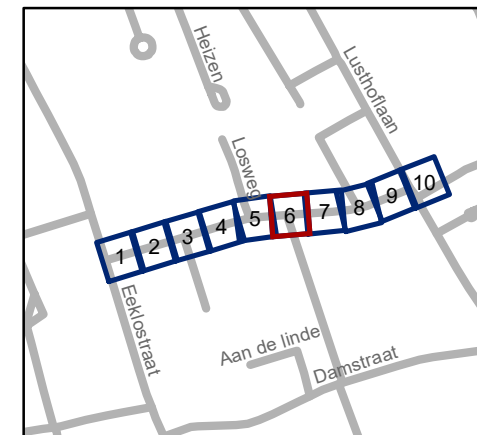
106222-64946

DATUM	SCHAAL	PLAN	P. FORMAAT
11/01/2021	1/340	5/10	A4



## Legende

-  Bestaande verkeersborden
-  Geplande verkeersborden
-  Te verwijderen verkeersborden
-  Bestaande wegmarkeringen
-  Geplande wegmarkeringen
-  Te verwijderen wegmarkeringen

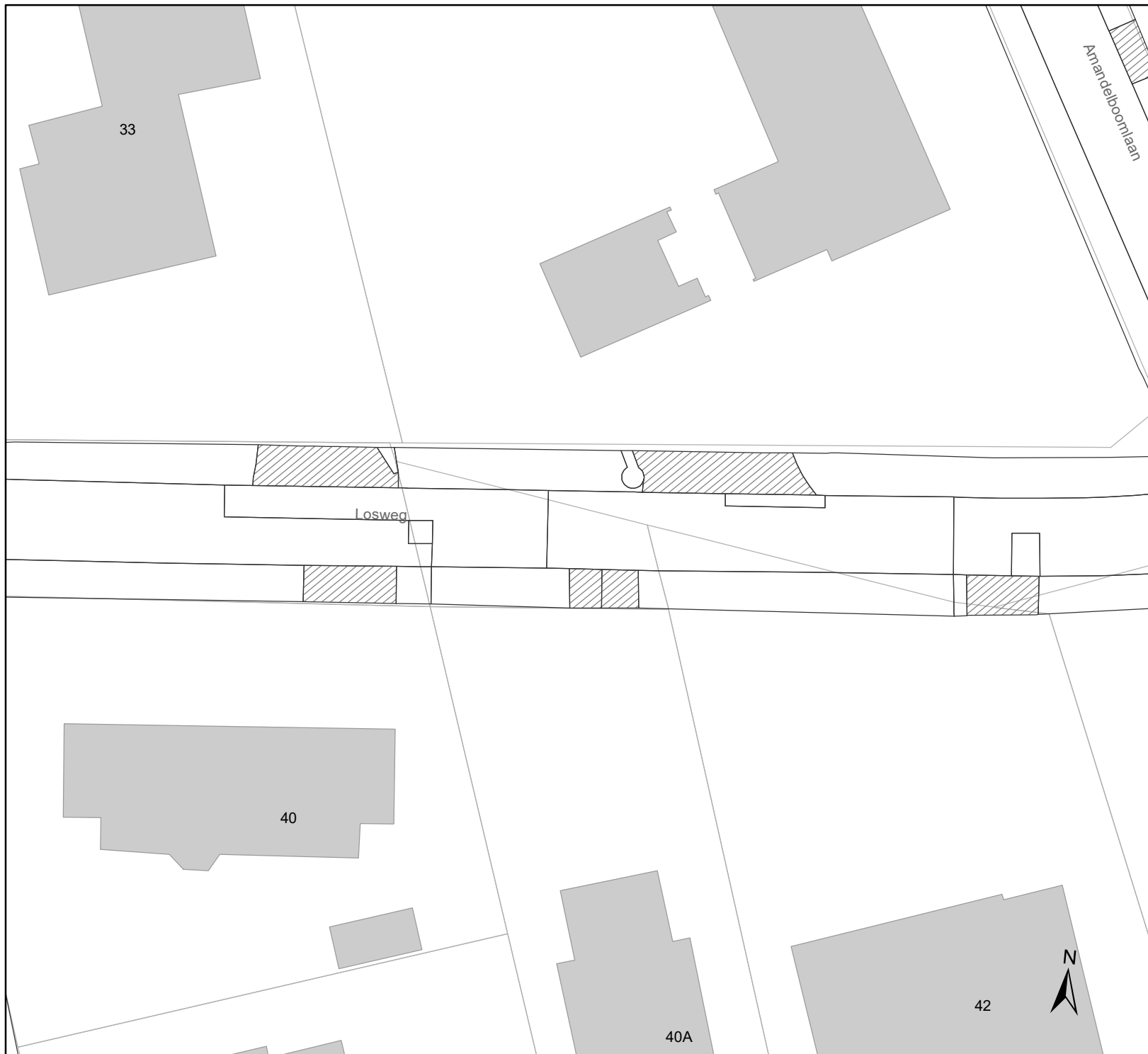


**gent:** Mobiliteitsbedrijf stad Gent  
Verkeerstechnische taken







## Toplaagvernieuwing Losweg

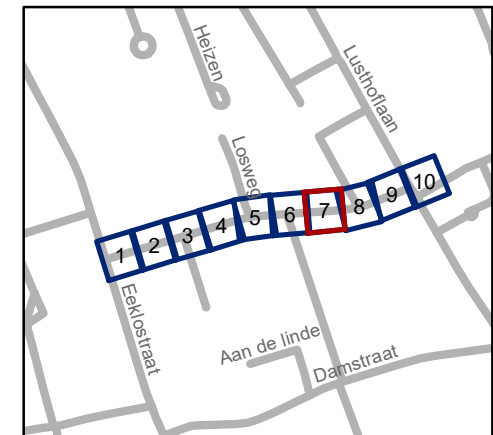
106222-64946

DATUM	SCHAAL	PLAN	P. FORMAAT
11/01/2021	1/340	6/10	A4



# Legende

-  Bestaande verkeersborden
-  Geplande verkeersborden
-  Te verwijderen verkeersborden
-  Bestaande wegmarkeringen
-  Geplande wegmarkeringen
-  Te verwijderen wegmarkeringen



**gent:** Mobiliteitsbedrijf stad Gent  
Verkeerstechnische taken






## Toplaagvernieuwing Losweg

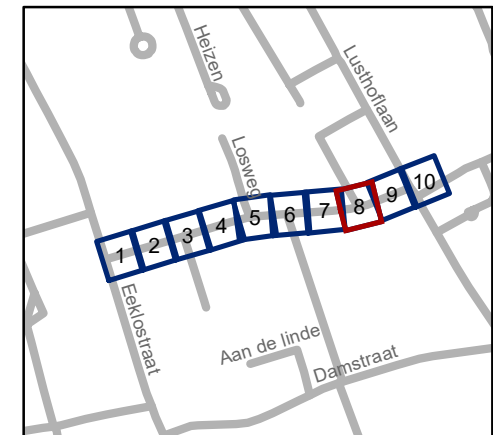
106222-64946

DATUM	SCHAAL	PLAN	P. FORMAAT
11/01/2021	1/340	7/10	A4



# Legende

-  Bestaande verkeersborden
-  Geplande verkeersborden
-  Te verwijderen verkeersborden
-  Bestaande wegmarkeringen
-  Geplande wegmarkeringen
-  Te verwijderen wegmarkeringen



**gent:** Mobiliteitsbedrijf stad Gent  
Verkeerstechnische taken







## Toplaagvernieuwing Losweg

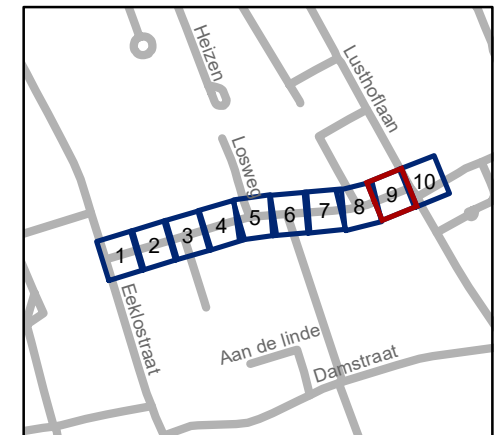
106222-64946

DATUM	SCHAAL	PLAN	P. FORMAAT
11/01/2021	1/340	8/10	A4



## Legende

- 
Bestaande verkeersborden
- 
Geplande verkeersborden
- 
Te verwijderen verkeersborden
- 
Bestaande wegmarkeringen
- 
Geplande wegmarkeringen
- 
Te verwijderen wegmarkeringen




Mobiliteitsbedrijf stad Gent  
Verkeerstechnische taken






### Toplaagvernieuwing Losweg

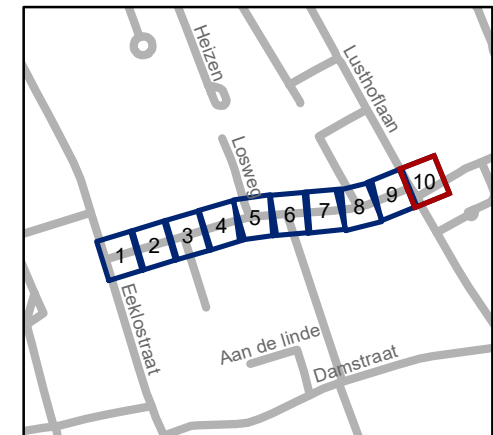
106222-64946

DATUM	SCHAAL	PLAN	P. FORMAAT
11/01/2021	1/340	9/10	A4



# Legende

-  Bestaande verkeersborden
-  Geplande verkeersborden
-  Te verwijderen verkeersborden
-  Bestaande wegmarkeringen
-  Geplande wegmarkeringen
-  Te verwijderen wegmarkeringen



**gent:** Mobiliteitsbedrijf stad Gent  
Verkeerstechnische taken

## Toplaagvernieuwing Losweg

106222-64946

DATUM	SCHAAL	PLAN	P. FORMAAT
11/01/2021	1/340	10/10	A4

(adjunct-) algemeen directeur

voorzitter

2021\_CVB\_00649 - Nieuw aanvullend reglement van de politie op het wegverkeer - gemeenteweg - Losweg - nieuwe verkeersmaatregel



QR Connect

Bekijk het document op  
<https://qrconnect.stad.gent>  
met code  
**BcHj-VWK9-egzh-s9Ny**