



---

**2021\_CVB\_00188 Nieuw aanvullend reglement van de politie op het wegverkeer - gemeenteweg - Warmoezeniersweg - nieuwe parkeermaatregel - Goedkeuring**

**Beslissing:** Goedgekeurd in besloten vergadering van 14 januari 2021

**Zijn aanwezig bij de beslissing van dit punt:**

de heer Mathias De Clercq, burgemeester-voorzitter  
de heer Filip Watteeuw, schepenen; mevrouw Sofie Bracke, schepenen; mevrouw Elke Decruynaere, schepenen; mevrouw Astrid De Bruycker, schepenen; de heer Sami Souguir, schepenen; mevrouw Tine Heyse, schepenen; mevrouw Isabelle Heyndrickx, schepenen; de heer Bram Van Braeckevelt, schepenen; de heer Rudy Coddens, schepenen  
mevrouw Mieke Hullebroeck, algemeen directeur; de heer Luc Kupers, adjunct-algemeendirecteur; de heer Danny Van Campenhout, adjunct-algemeendirecteur

**Bevoegd:** Filip Watteeuw

**Betrokken:** Mathias De Clercq

**Juridisch kader**

**De volgende bepalingen zijn van toepassing inzake de bevoegdheid:**

- De Nieuwe Gemeentewet 24 juni 1988, artikel 119;
- Decreet over het lokaal bestuur van 22 december 2017, artikel 41, § 2, 2°;
- Het Decreet van 16 mei 2008 betreffende de aanvullende reglementen op het wegverkeer en de plaatsing en bekostiging van verkeerstekens, artikel 4, § 1, 2de lid en artikel 5, § 1, 2de lid.
- Het gemeenteraadsbesluit van 14 december 2015, houdende de delegatie van de vaststellingsbevoegdheid inzake gemeentelijke aanvullende reglementen op het wegverkeer.

**De beslissing wordt genomen op grond van:**

- Wet betreffende de politie over het wegverkeer, gecoördineerd bij Koninklijk Besluit van 16 maart 1968;
- Decreet van 16 mei 2008 betreffende de aanvullende reglementen op het wegverkeer en de plaatsing en bekostiging van de verkeerstekens;
- Koninklijk Besluit van 1 december 1975 houdende algemeen reglement op de politie van het wegverkeer en van het gebruik van de openbare weg;
- Ministerieel Besluit van 11 oktober 1976 waarbij de minimumafmetingen en de bijzondere plaatsingsvoorwaarden van de verkeerstekens worden bepaald;
- Uitvoeringsbesluit van 23 januari 2009 betreffende de aanvullende reglementen op het wegverkeer en de plaatsing en bekostiging van de verkeerstekens;
- Omzendbrief MOB/2009/1 van 3 april 2009;

- Het reglement houdende de voorwaarden tot het toekennen van parkeerplaatsen voor personen met een handicap, goedgekeurd in de gemeenteraad van 25 april 2016.

## **Motivering**

Als nieuwe maatregel wordt de parkeersituatie verduidelijkt, overwegende dat de Warmoezeniersweg deel uitmaakt van de zone betalend parkeren 3,5t max namelijk vanaf het kruispunt met de Moutstraat tot het einde van de brug van de B401.

Bij collegebesluit van 9 juli 2020 werd signalisatie voor het aankondigen van de fietsstraat ingevoerd.

Bij collegebesluit van 17 augustus 2017 werd de bestaande toestand geregulariseerd en als nieuwe maatregel werd het eindbord betalend parkeren 47 meter verplaatst in oostelijke richting. Dit om de situatie qua parkeren te verduidelijken.

## **Bijgevoegde bijlage(n):**

- Aanvullend reglement Warmoezeniersweg dossier MB-18-07898 (deel van de beslissing)
- Signalisatieplan Warmoezeniersweg dossier MB-18-07898 (deel van de beslissing)
- Historiek Warmoezeniersweg dossier MB-18-07898

## **Beslissing**

**Beslist het volgende:**

### **Artikel 1:**

Heft op het aanvullend reglement van de politie op het wegverkeer betreffende de gemeenteweg Warmoezeniersweg, goedgekeurd in zitting van 9 juli 2020, van zodra het nieuwe reglement in werking treedt.

### **Artikel 2:**

Keurt goed het aanvullend reglement van de politie op het wegverkeer betreffende de gemeenteweg Warmoezeniersweg.

## Aanvullend reglement van de politie op het wegverkeer - gemeenteweg – Warmoezeniersweg

Goedgekeurd in het College van Burgemeester en Schepenen van

Bekendgemaakt op

Geldig vanaf

Referentienummer

### Reglement

- Artikel 1.** Op de toegangsweg tot het oefencomplex van KAA Gent ter hoogte van het kruispunt met de Warmoezeniersweg geldt:  
de bestuurders moeten stoppen en voorrang verlenen.  
Dit wordt gesignaleerd door:  
- verkeersborden B5
- Artikel 2.** Op de Warmoezeniersweg ter hoogte van het kruispunt met de Moutstraat geldt:  
de bestuurders hebben voorrang.  
Dit wordt gesignaleerd door:  
- verkeersborden B15
- Artikel 3.** Op de Warmoezeniersweg van de brug van de B401 tot aan de brug van de E17 op de niet waterkant geldt:  
op de Warmoezeniersweg van de brug van de E17 tot aan de inrit van huisnummer 20 op de niet waterkant geldt:  
op de Warmoezeniersweg van het kruispunt met de Oude Scheldeweg tot onder de brug van de E17 op de waterkant geldt:  
het parkeren is verboden;  
het einde van de parkeerreglementering wordt aangeduid;  
het begin van de parkeerreglementering wordt aangeduid;  
de parkeerreglementering geldt over een afstand van meer dan 300 meter.  
Dit wordt gesignaleerd door:  
- verkeersborden E1  
- de verkeersborden worden aangevuld met x-borden Xb, Xa, Xd
- Artikel 4.** Op de Warmoezeniersweg van het kruispunt met de Moutstraat tot aan de brug van de B401 op de niet waterkant geldt:  
het parkeren is verboden;  
het begin van de parkeerreglementering wordt aangeduid.  
Dit wordt gesignaleerd door:

- verkeersborden E1
- de verkeersborden worden aangevuld met x-borden Xa

**Artikel 5.** Op de Warmoezeniersweg van het begin van de brug B401 tot het einde van de brug B401 op de niet waterkant geldt:

op de Warmoezeniersweg van het einde van de brug B401 tot het kruispunt met de Moutstraat op de waterkant geldt:

het parkeren is toegelaten;

het parkeren is voorbehouden voor volgende categorie van voertuigen: 3,5t max;

het parkeren is betalend;

het begin van de parkeerreglementering wordt aangeduid;

het einde van de parkeerreglementering wordt aangeduid.

Dit wordt gesignaleerd door:

- verkeersborden E9a
- de verkeersborden worden aangevuld met onderborden Type VIId, Type VII
- de verkeersborden worden aangevuld met x-borden Xa, Xb

**Artikel 6.** Op de Warmoezeniersweg ter hoogte van huisnummer 20 geldt:

het parkeren is toegelaten;

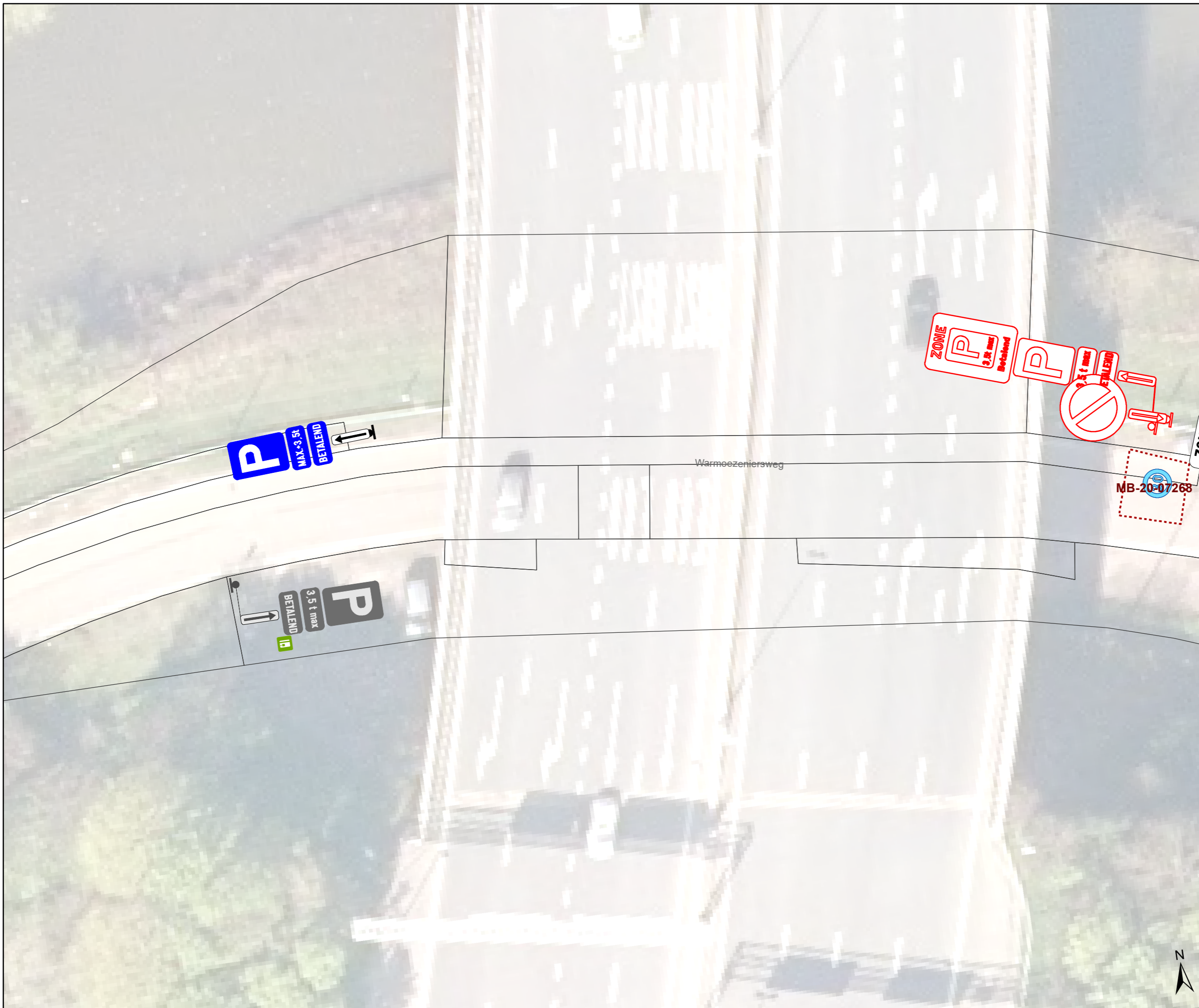
het begin van de parkeerreglementering wordt aangeduid.

Dit wordt gesignaleerd door:

- verkeersborden E9a
- de verkeersborden worden aangevuld met x-borden Xa

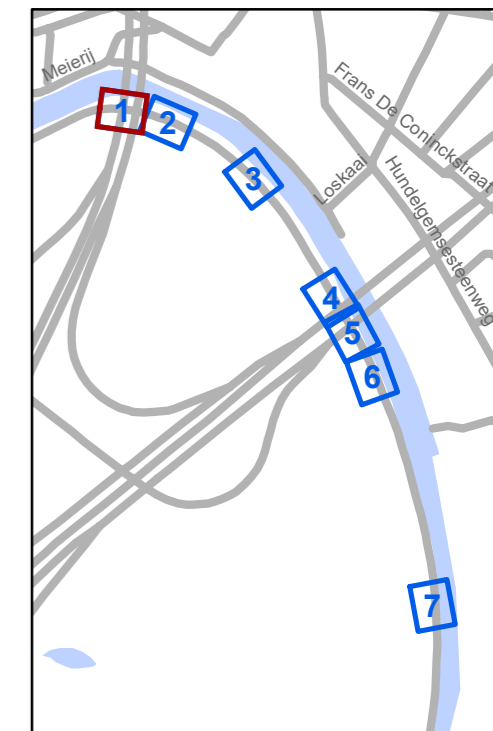
---

(einde reglement)



# Legende

- Bestaande verkeersborden
- Geplande verkeersborden
- Te verwijderen verkeersborden
- Bestaande wegmarkeringen
- Geplande wegmarkeringen
- Te verwijderen wegmarkeringen
- Ander gepland dossier



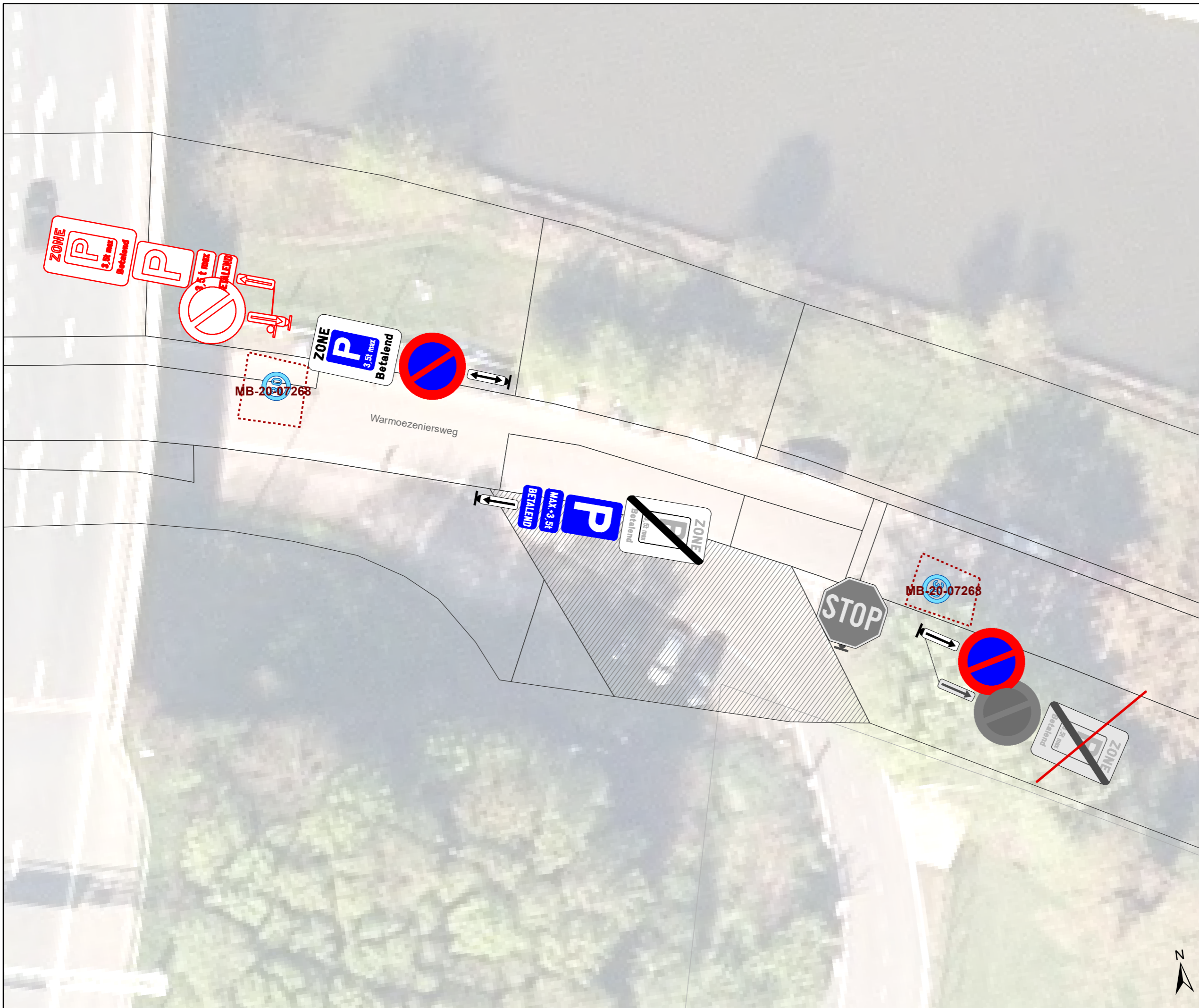
**gent:** Mobiliteitsbedrijf stad Gent  
Verkeerstechnische taken

## Warmoezeniersweg Verduidelijking parkeren

Dossiernummer MB-18-07898

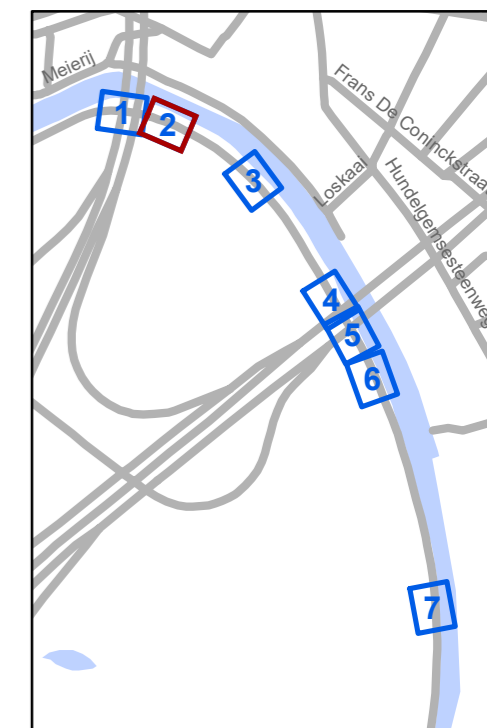
DATUM	SCHAAL	PLAN	ADVISEUR	TEKENAAR	PF
24/08/2020	1/250	1/7	CN	coppenni	A3





# Legende

-  Bestaande verkeersborden
-  Geplande verkeersborden
-  Te verwijderen verkeersborden
-  Bestaande wegmarkeringen
-  Geplande wegmarkeringen
-  Te verwijderen wegmarkeringen
-  **MB-XX:** Ander gepland dossier



**gent:** Mobiliteitsbedrijf stad Gent  
Verkeerstechnische taken

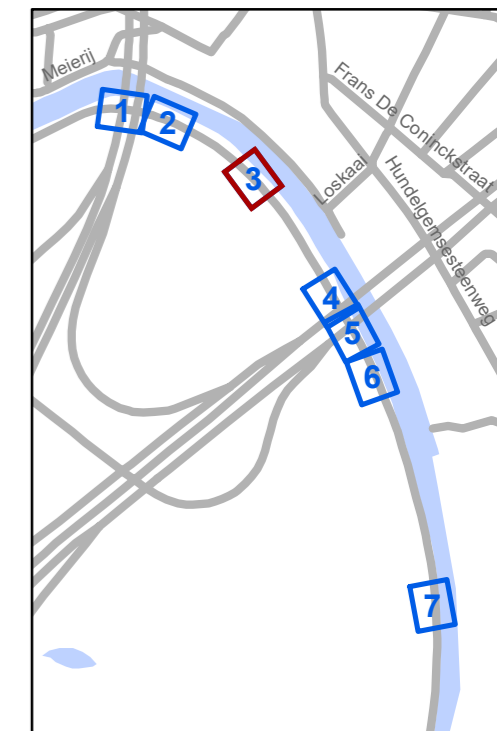
## Warmoezeniersweg Verduidelijking parkeren

Dossiernummer MB-18-07898

DATUM	SCHAAL	PLAN	ADVISEUR	TEKENAAR	PF
24/08/2020	1/250	2/7	CN	coppenni	A3

# Legende

-  Bestaande verkeersborden
-  Geplande verkeersborden
-  Te verwijderen verkeersborden
-  Bestaande wegmarkeringen
-  Geplande wegmarkeringen
-  Te verwijderen wegmarkeringen
  
-  Ander gepland dossier



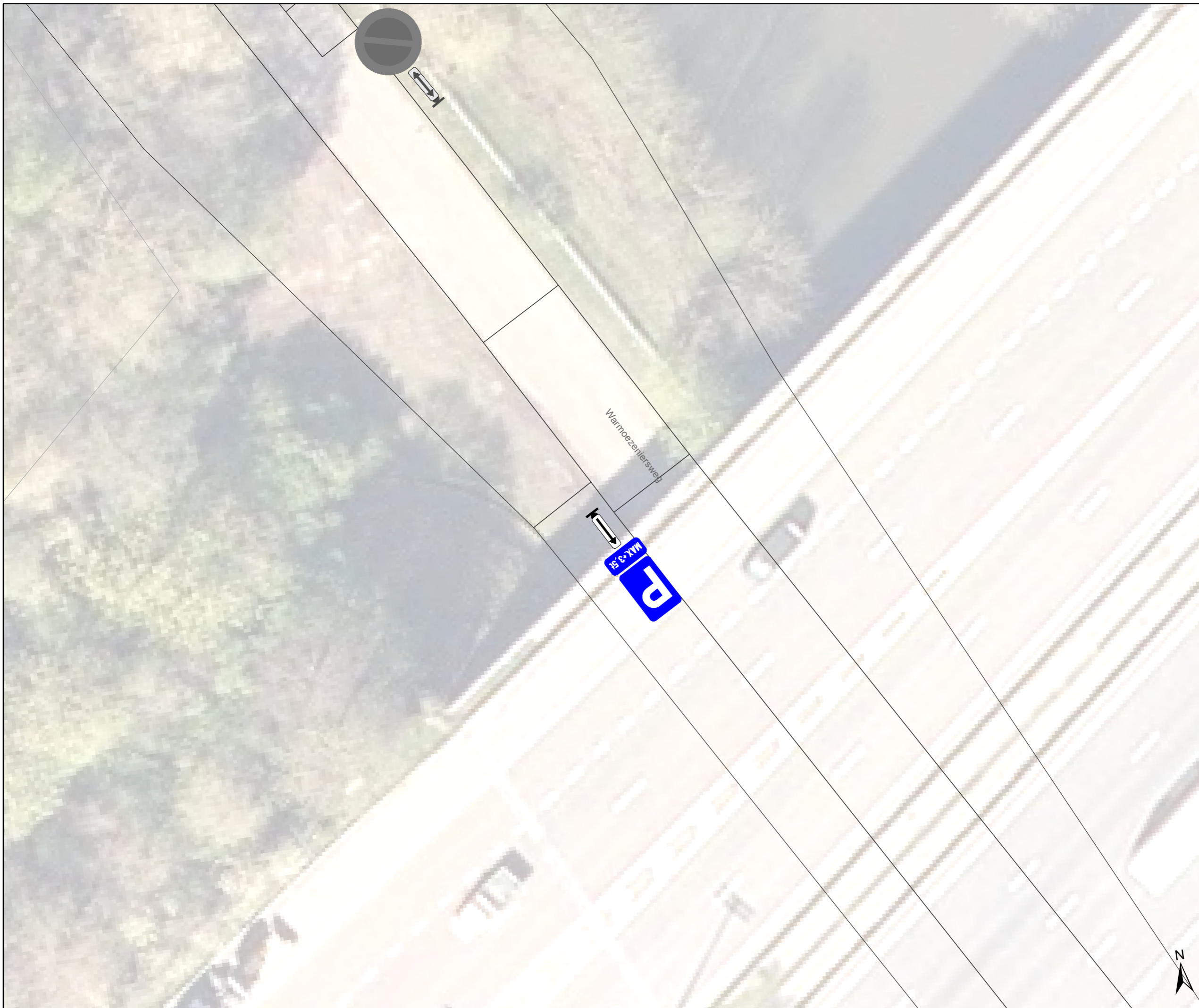
**gent:** Mobiliteitsbedrijf stad Gent  
Verkeerstechnische taken

## Warmoezeniersweg Verduidelijking parkeren

Dossiernummer MB-18-07898

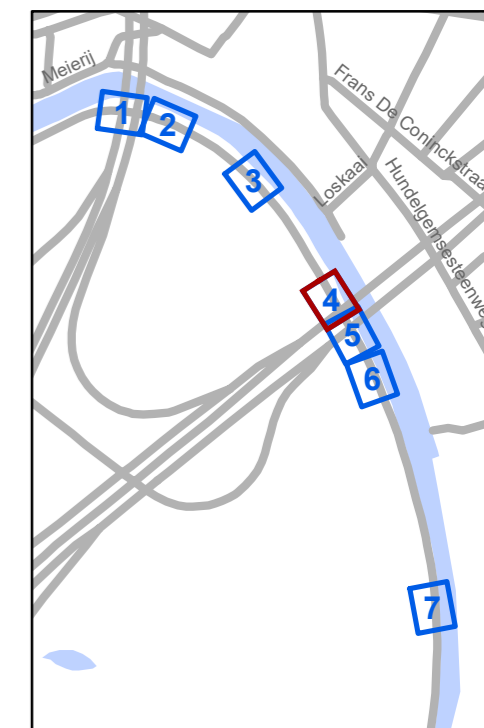
DATUM	SCHAAL	PLAN	ADVISEUR	TEKENAAR	PF
24/08/2020	1/250	3/7	CN	coppenni	A3





# Legende

- Bestaande verkeersborden
- Geplande verkeersborden
- Te verwijderen verkeersborden
- Bestaande wegmarkeringen
- Geplande wegmarkeringen
- Te verwijderen wegmarkeringen
- Ander gepland dossier




**gent:** Mobiliteitsbedrijf stad Gent  
Verkeerstechnische taken

## Warmoezeniersweg Verduidelijking parkeren

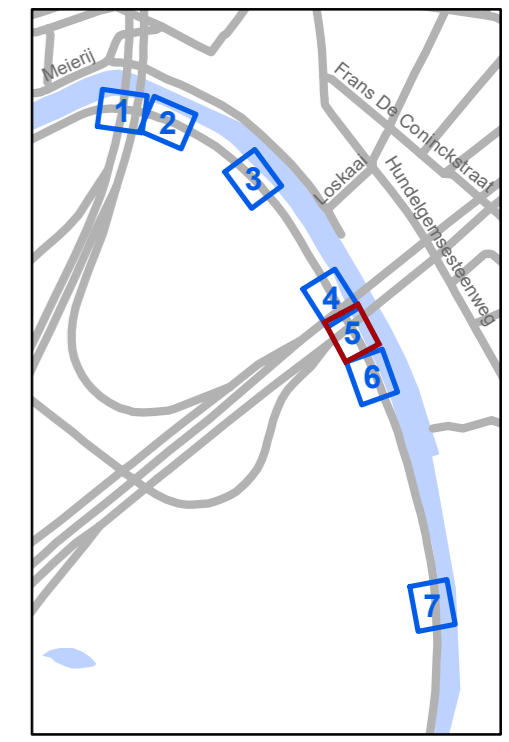
Dossiernummer MB-18-07898

DATUM	SCHAAL	PLAN	ADVISEUR	TEKENAAR	PF
24/08/2020	1/250	4/7	CN	coppenni	A3



### Legende

-  Bestaande verkeersborden
-  Geplande verkeersborden
-   Te verwijderen verkeersborden
-  Bestaande wegmarkeringen
-  Geplande wegmarkeringen
-  Te verwijderen wegmarkeringen
  
-  Ander gepland dossier



**gent:** Mobiliteitsbedrijf stad Gent  
Verkeerstechnische taken

### Warmoezeniersweg Verduidelijking parkeren

Dossiernummer MB-18-07898

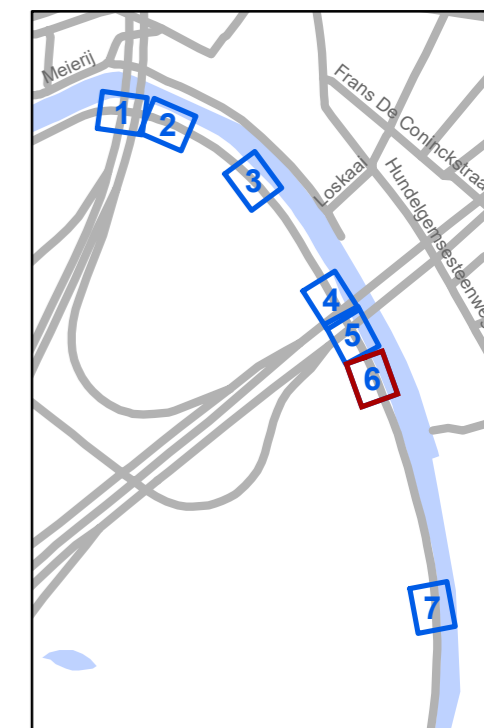
DATUM	SCHAAL	PLAN	ADVISEUR	TEKENAAR	PF
24/08/2020	1/250	5/7	CN	coppenni	A3





# Legende

-  Bestaande verkeersborden
-  Geplande verkeersborden
-   Te verwijderen verkeersborden
-  Bestaande wegmarkeringen
-  Geplande wegmarkeringen
-  Te verwijderen wegmarkeringen
  
-  Ander gepland dossier



**gent:** Mobiliteitsbedrijf stad Gent  
Verkeerstechnische taken

## Warmoezeniersweg Verduidelijking parkeren

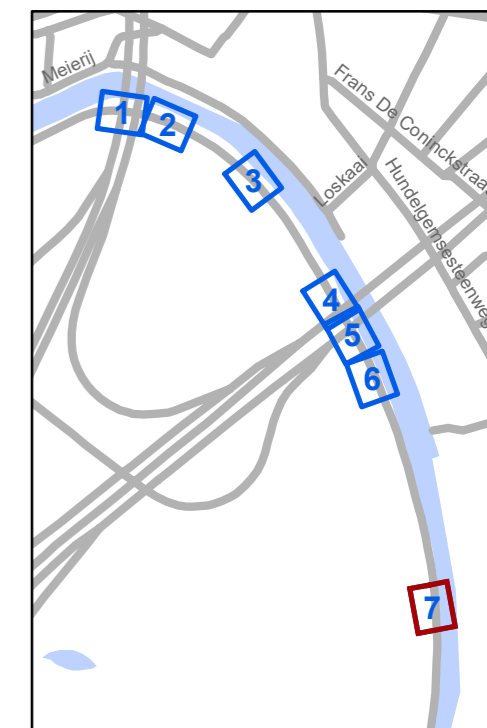
Dossiernummer MB-18-07898

DATUM	SCHAAL	PLAN	ADVISEUR	TEKENAAR	PF
24/08/2020	1/250	6/7	CN	coppenni	A3



# Legende

-  Bestaande verkeersborden
-  Geplande verkeersborden
-  Te verwijderen verkeersborden
-  Bestaande wegmarkeringen
-  Geplande wegmarkeringen
-  Te verwijderen wegmarkeringen
-  **MB-XX:** Ander gepland dossier



**gent:** Mobiliteitsbedrijf stad Gent  
Verkeerstechnische taken

## Warmoezeniersweg Verduidelijking parkeren

Dossiernummer MB-18-07898

DATUM	SCHAAL	PLAN	ADVISEUR	TEKENAAR	PF
24/08/2020	1/250	7/7	CN	coppenni	A3

(adjunct-) algemeen directeur

voorzitter

2021\_CVB\_00188 - Nieuw aanvullend reglement van de politie op het wegverkeer - gemeenteweg - Warmoezeniersweg - nieuwe parkeermaatregel



QR Connect

Bekijk het document op  
<https://qrconnect.stad.gent>  
met code  
Xe3w-Kxrq-c5h4-jSqW