



DEPARTEMENT STEDELIJKE ONTWIKKELING
Projectbureau Ruimte
Landmeetcel

AFSCHAFFING TIJDELIJKE GEMEENTEWEG

GENT, 13e AFDELING / GENT, SECTIE T
PERCEELNUMMER: DEEL VAN 80/S7 en 80/W7

Nicolaï Kossikoffstraat ZN - 9000 GENT

DATUM: 04/06/2020 SCHAAL: 1/500

ONDERTEKENDE LANDMETER-EXPERT GEZIEN EN GOEDGEKEURD DOOR DE ONDERGETEKENDE DIRECTEUR

LODE FONCK ILSE VERSCHOORE

DATUM	PLANNR	OMSCHRIJVING
04/06/2020		Afschaffing tijdelijke gemeenteweg
LOCATIE		
L:\Landmeetcel\Technisch_Straten\N\Nicolaï Kossikoffstraat-G\007Tekening		
PROJECTBUREAU RUIMTE, WOODROW WILSONPLEIN 1 - 9000 GENT		

Voorlopig vastgesteld door de gemeenteraad in zitting van

Mieke Hullebroeck Algemeen directeur Stad en OCMW Gent
Zeneb Bensafia voorzitter van de gemeenteraad

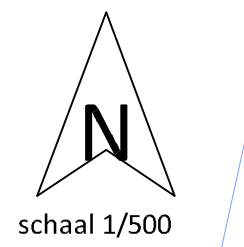
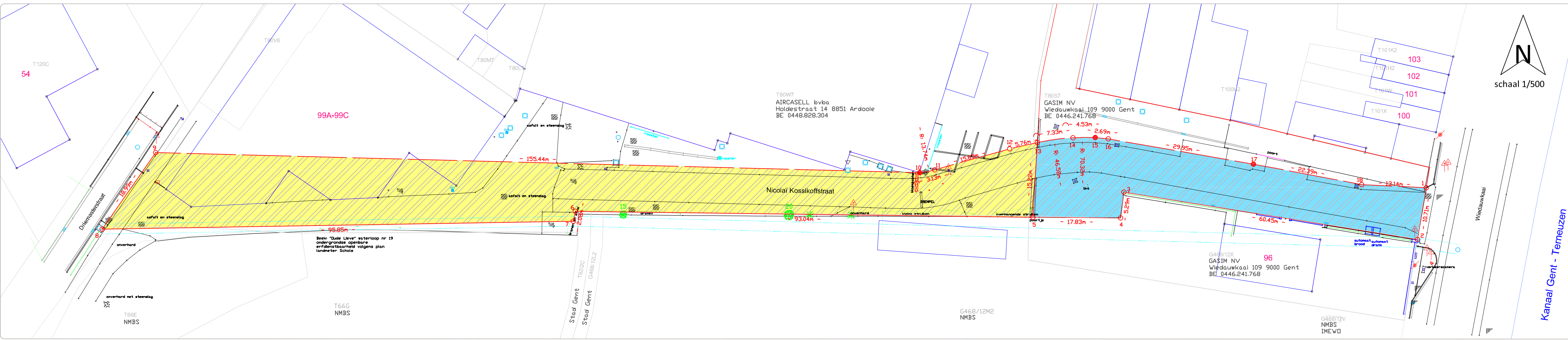
Het college van burgemeester en schepenen bevestigt dat onderhavig plan ter inzage van het publiek werd neergelegd van tot

Mieke Hullebroeck Algemeen directeur Stad en OCMW Gent
Filip Watteeuw eerste schepenen en schepenen van Mobiliteit, Publieke Ruimte en Stedenbouw Voor de burgemeester bij delegatiebesluit van 24/01/2019

Definitief vastgesteld door de gemeenteraad in zitting van

Mieke Hullebroeck Algemeen directeur Stad en OCMW Gent
Zeneb Bensafia voorzitter van de gemeenteraad

Gepubliceerd in het Belgisch Staatsblad op



Op 06/03/2020 is ondergetekende, Lode Fonck, landmeter-expert voor de Stad Gent, beëdigd voor de Rechtbank van Eerste Aanleg te OUDENAARDE (KAD 150016), overgegaan tot het opmeten van een deel van een perceel grond, gelegen te Nicolaï Kossikoffstraat zn - 9000 GENT, kadastraal bekend als 'Gent, 13e afdeling, sectie T, deel van perceelnr. 80/S7 en 80/W7'. Alle grenslijnen verlopen volgens de maten en aanduidingen van bijgaand plan.

Beschrijving van de grenzen:
Geen enkel grenspunt of grenslijn werd gematerialiseerd tenzij anders vermeld.

- Bij de opmaak van het plan werd rekening gehouden met:
- Plan; landmeter Marc Hennau dd. 18 september 2019
 - PV opmeting; landmeter A. Schols dd. 30 juni 2006
 - Bestaande toestand

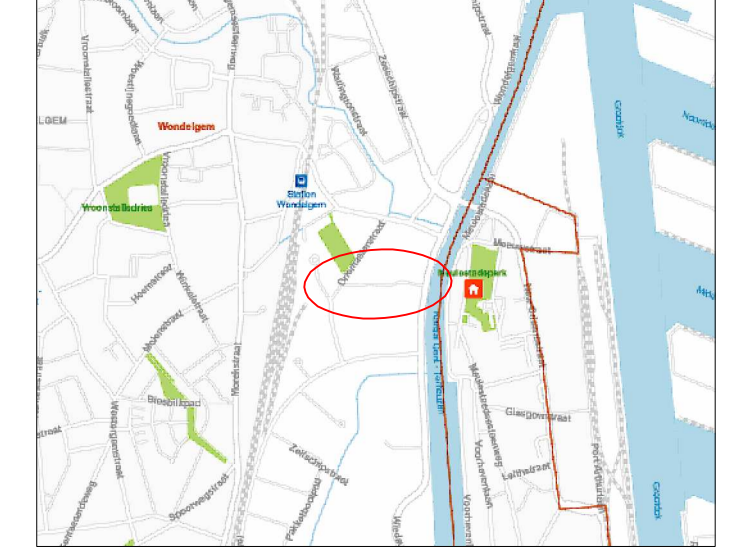
Coördinatenlijst (Lambert 72)

nr	x	y
1	104905.48	197523.86
2	104903.69	197513.31
3	104844.01	197522.95
4	104843.32	197517.71
5	104825.49	197517.84
6	104732.46	197519.07
7	104732.04	197517.04
8	104636.21	197515.44
9	104647.08	197531.01
10	104802.47	197526.92
11	104805.54	197527.48
12	104820.78	197531.76
13	104826.39	197533.04
14	104833.65	197534.02
15	104838.18	197534.05
16	104840.85	197533.79
17	104870.36	197528.65
18	104892.36	197524.49

LEGENDE

- Deel van perceel 80/W7
- Zone erfdiensbaarheid: Recht van doorgang (openbaar karakter) - af te schaffen
- Deel van perceel 80/S7
- Zone erfdiensbaarheid: Recht van doorgang (openbaar karakter) - af te schaffen
- Doorgang met officiële straatnaam: "Nicolaï Kossikoffstraat" - af te schaffen
- Perceelsgrens
- Grens erfdiensbaarheid
- Ondergrondse openbare erfdiensbaarheid: waterloop nr 19 "Oude Lieve"

Liggingplan schaal: 1/25000



Kadastraal plan schaal: 1/5000

