

In deze bundel kan u de voor openbaarmaking vatbare dossierstukken bij volgende agendapunten vinden:

---

35. 2016\_GR\_00657 - Definitieve vaststelling van de naam 'Gavergrachtpad' voor de trage weg die uitkomt in de Gavergrachtstraat gelegen te Drongen - Vaststelling

36. 2016\_GR\_00658 - Definitieve vaststelling van de namen 'Primulapad', 'Boesbeekpad', 'Borluutpad', 'James Ensorpad', 'Overmeerspad', 'Vennebospad', 'Rozenpad', 'Wallekenspad' en 'Kerkwegelpad' voor de trage wegen te Sint-Denijs-Westrem - Afsnee - Vaststelling

37. 2016\_GR\_00659 - Definitieve vaststelling van de namen "Begoniapad", "Bottelroospad", "Dagmaalpad", "Eedpad", "Hofakkerpad", "Hondeleepad", "Jan Sonnevillespad", "Sneeuwbespad", "Ten Bospad", "Vier-Gekroondenpad", "Zonedauwepad", "Wintervijverpad", "Zwartekobepad" voor de trage wegen te Zwijnaarde - Vaststelling

**35. 2016\_GR\_00657 - Definitieve vaststelling van de naam 'Gavergrachtpad' voor de trage weg die uitkomt in de Gavergrachtstraat gelegen te Drongen - Vaststelling**

**OPENBARE STUKKEN**

- Plaatsnaamgevingsplan

**Legende:**

-  trage wegen
-  moeilijk toegankelijke trage wegen
-  niet-trage wegen
-  niet-trage wegen met meer verkeer
-  geplande ingreep
-  Drongen
-  De Assels
-  natuurgebied
-  groenpool
-  Vinderhoutse bossen

-  abdij van Drongen
-  begraafplaats
-  kerk of kapel
-  dienstencentrum Drongen
-  bibliotheek
-  stallen
-  sportterrein
-  veer
-  school
-  fiets- en wandelsteek

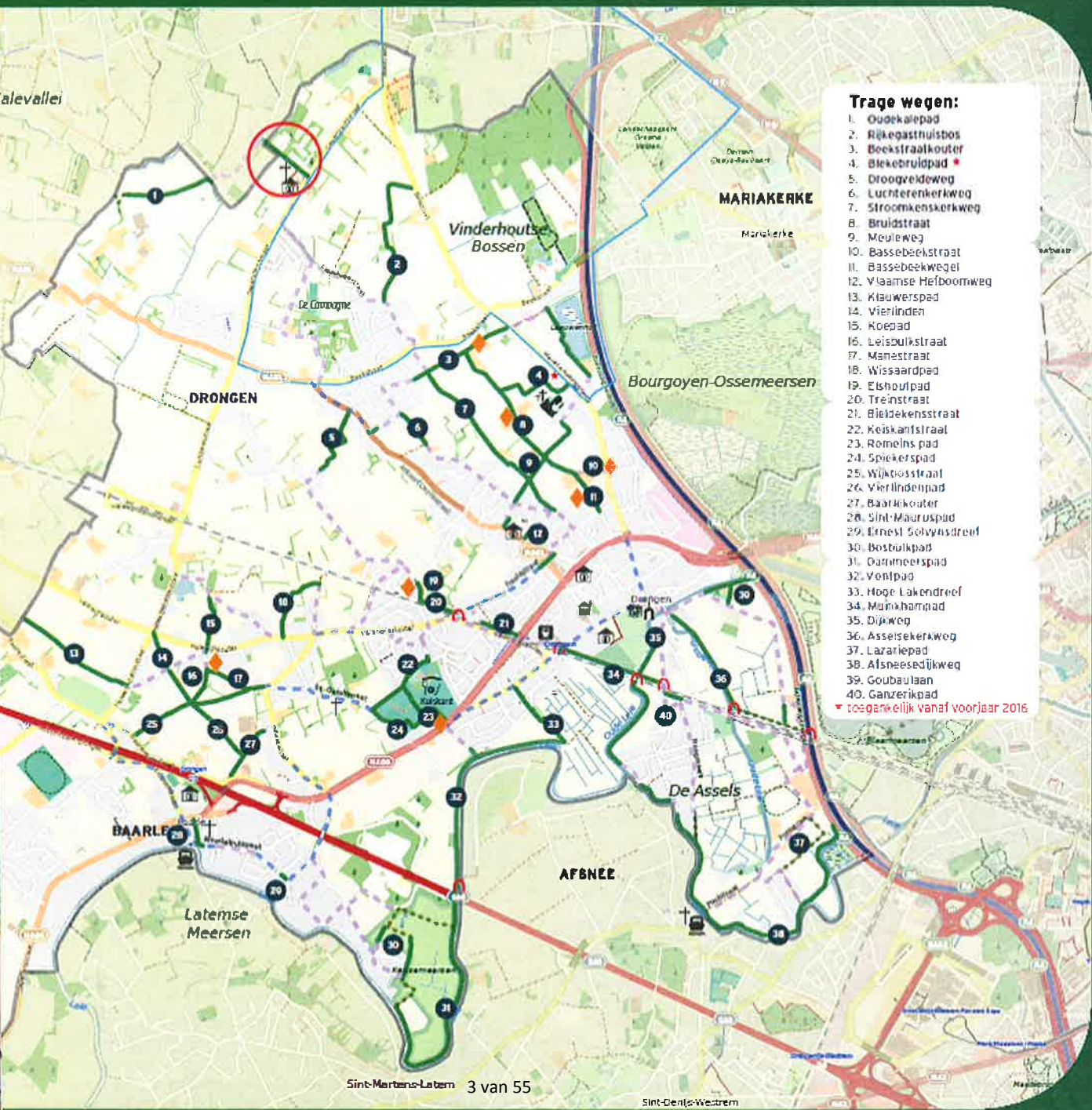
**Hou de trage wegen netjes**



**Trage wegen:**

1. Oudekalepad
2. Riekgasthuisbos
3. Beekstraalkouter
4. Bekebrulopad
5. Droogveldeweg
6. Luchterkerkweg
7. Stroomkenskerkweg
8. Bruidstraat
9. Meuleweg
10. Bassebeekstraat
11. Bassebeekwegel
12. Vlaamse Hefboomweg
13. Klauwerspad
14. Vierlinden
15. Koepad
16. Leisulckstraat
17. Manestraat
18. Wissaardpad
19. Eishoupad
20. Treinstraat
21. Bleidekensstraat
22. Keiskantstraal
23. Romeins pad
24. Spiekerpad
25. Wijkbosstraat
26. Vierlindenpad
27. Baatinkouter
28. Sint-Mauruspud
29. Ernest Solviusdreef
30. Bostulckpad
31. Darmeerspad
32. Ventpad
33. Hoge Lakendreef
34. Munkbampad
35. Dijkweg
36. Asselsekerkweg
37. Lazariepad
38. Alsneesdijkweg
39. Goubaulaan
40. Ganzerikpad

▼ toegankelijk vanaf voorjaar 2016





**36. 2016\_GR\_00658 - Definitieve vaststelling van de namen 'Primulapad', 'Boesbeekpad', 'Borluutpad', 'James Ensorpad', 'Overmeerspad', 'Vennebospad', 'Rozenpad', 'Wallekenspad' en 'Kerkwegelpad' voor de trage wegen te Sint-Denijs-Westrem - Afsnee - Vaststelling**

**OPENBARE STUKKEN**

- Detailplannen
- plan Overmeerspad
- plan Wallekenspad
- plan Primulapad
- plan Rozenpad
- plan Boesbeekpad
- plan Vennebospad
- plan James Ensorpad
- plan Borluutpad
- plan Kerkwegelpad
- Plaatsnaamgevingsplan

GENT AFDELING:25 SECTIE:C

# NAAMGEVING TRAGE WEGEN


## WALLEKENSPAD

DEEL VAN VOETWEG 37 en BUURTWEG 22  
Weg tussen Kleine Gentstraat en Wallekensstraat

DATUM: 09/02/2016 SCHAAL: 1/1000

ONDERTEKENDE  
LANDMETER-EXPERT

GEZIEN EN GOEDGEKEURD DOOR DE  
ONDERGETEKENDE DIRECTEUR

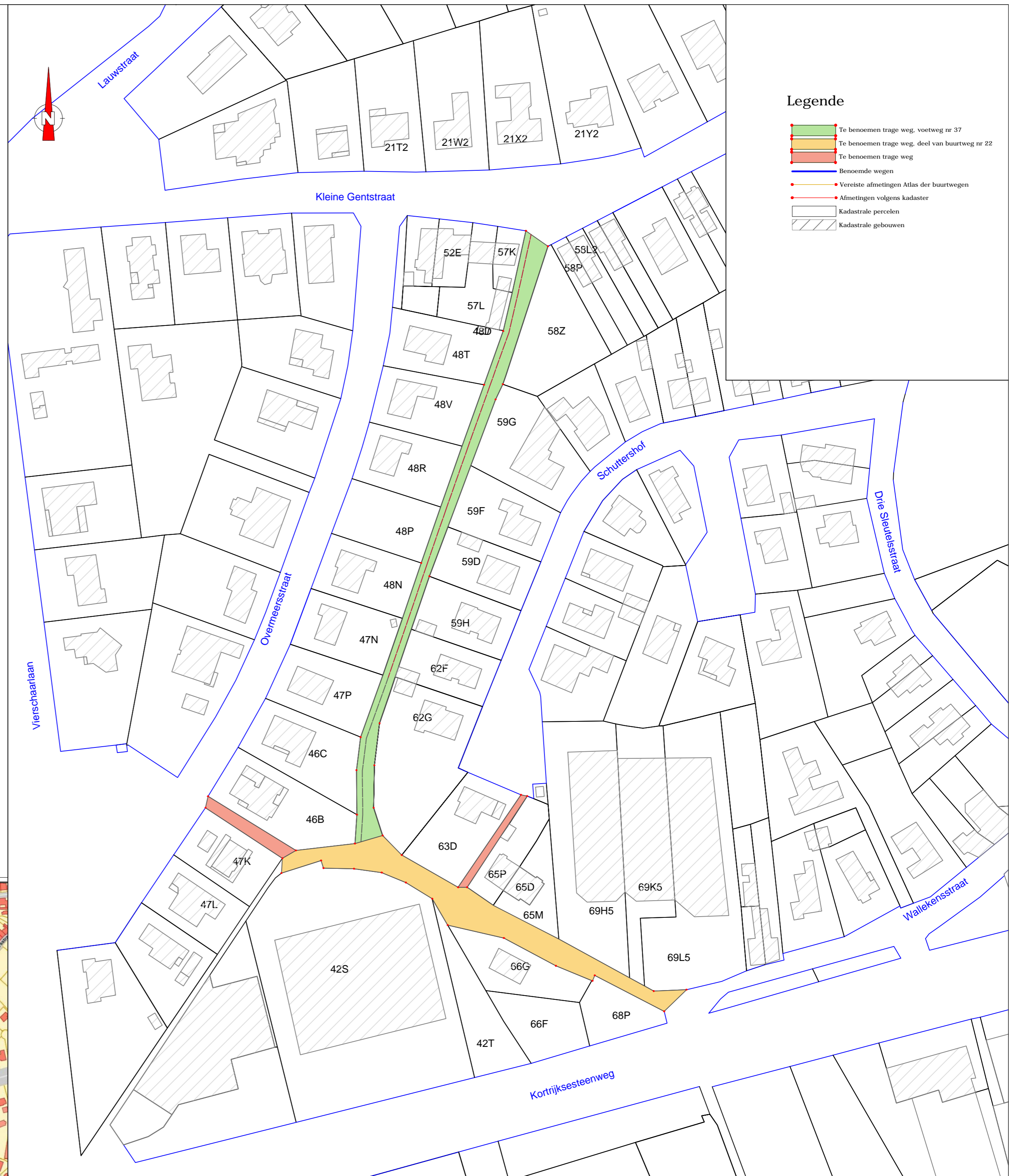
MARIJKE BRONDEEL

ILSE VERSCHOORE











DATUM	PLANNR	OMSCHRIJVING
30/11/2015		Plan Naamgeving Trage Wegen
Plan opgemaakt ten behoeve van de naamgeving van de buurtweg of trage weg op basis van de Atlas der Buurtwegen (GISOOST) en het kadastraal plan. Er werd bij de opmaak geen onderzoek verricht naar eigendomsgrenzen van de aanpalenden. Dit plan mag dus niet met dit doel gebruikt worden		
LOCATIE		
DIENST COÖRDINATIE, WOODROW WILSONPLEIN 1 - 9000 GENT		

Liggingplan:  
schaal: 1/5000



**Legende**

-  Te benoemen trage weg, voetweg nr 37
-  Te benoemen trage weg, deel van buurtweg nr 22
-  Te benoemen trage weg
-  Benoemde wegen
-  Vereiste afmetingen Atlas der buurtwegen
-  Afmetingen volgens kadaster
-  Kadastrale percelen
-  Kadastrale gebouwen



DEPARTEMENT PUBLIEKE RUIMTE  
Dienst Coördinatie  
Landmeetcel

GENT AFDELING:25 SECTIE:D

## NAAMGEVING TRAGE WEGEN

PRIMULAPAD  
WEG TUSSEN PRIMULAstraat EN SINT-ROCHUSstraat

DATUM: 10/02/2016 SCHAAL: 1/500

ONDERTEKENDE  
LANDMETER-EXPERT

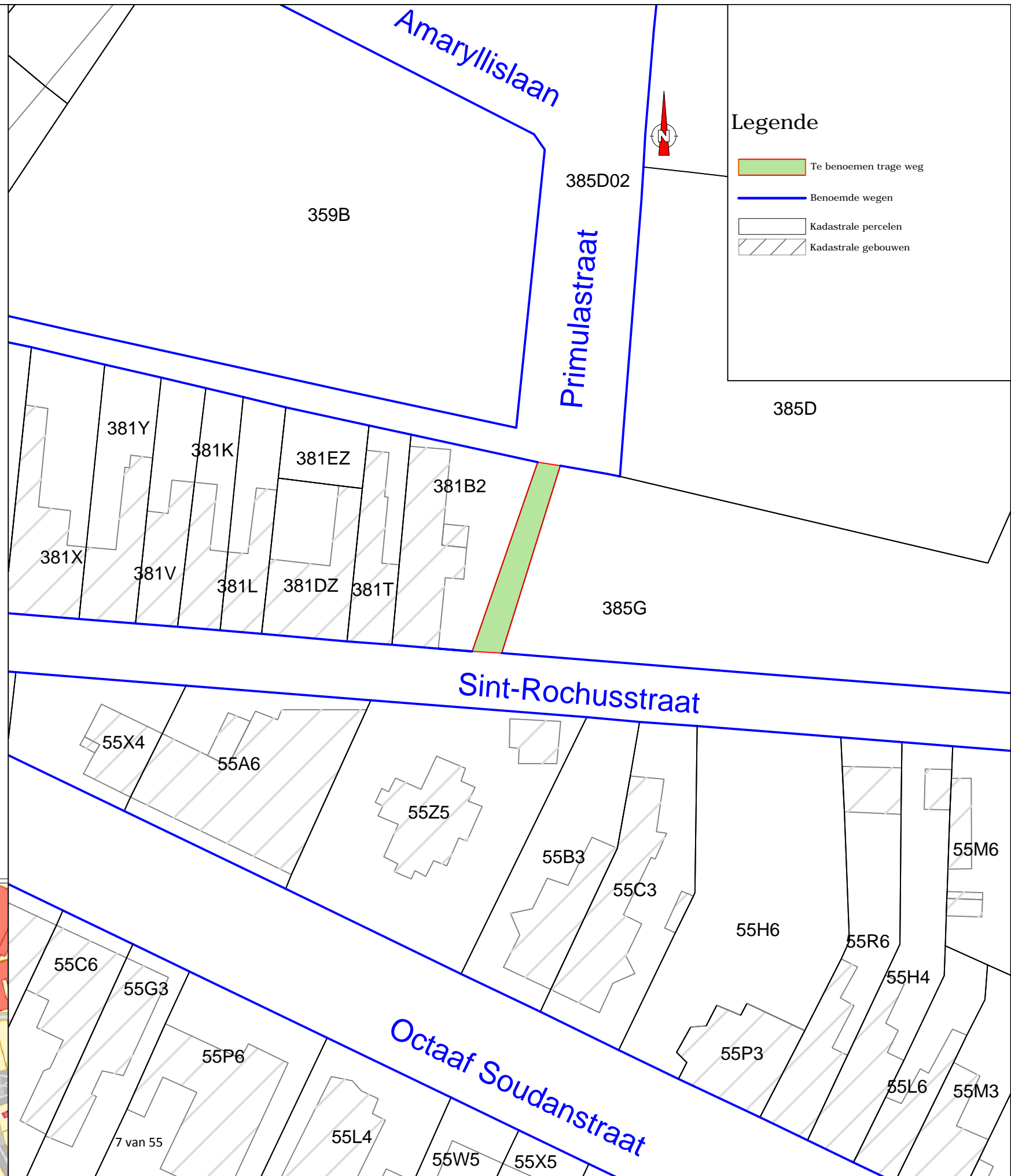
GEZIEN EN GOEDGEKEURD DOOR DE  
ONDERGETEKENDE DIRECTEUR

MARIJKE BRONDEEL

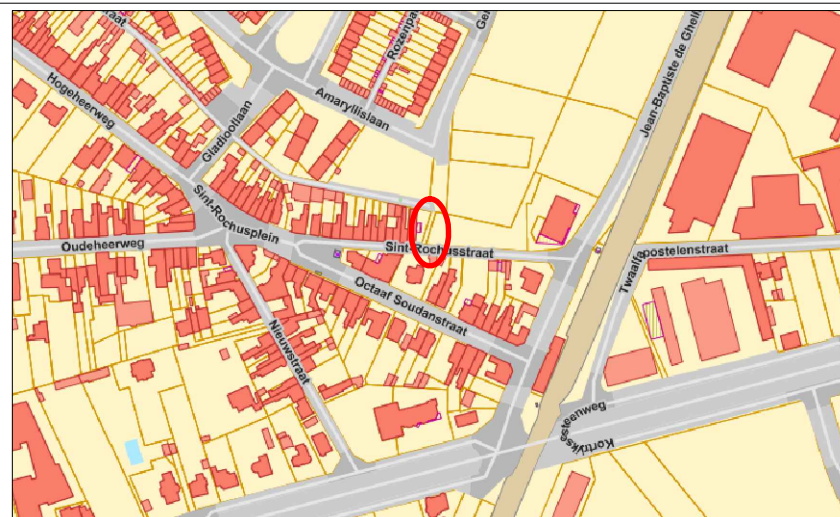
ILSE VERSCHOORE



DATUM	PLANNR	OMSCHRIJVING
10/02/2016		Plan Naamgeving Trage Wegen
Plan opgemaakt ten behoeve van de naamgeving van de buurtweg of trage weg op basis van de Atlas der Buurtwegen (GISOOST) en het kadastraal plan. Er werd bij de opmaak geen onderzoek verricht naar eigendomsgrenzen van de aanpalenden. Dit plan mag dus niet met dit doel gebruikt worden.		
LOCATIE		
Sint-Rochusstraat - Primulastraat		
DIENST COÖRDINATIE, WOODROW WILSONPLEIN 1 - 9000 GENT		



Liggingplan:  
schaal: 1/5000



GENT AFDELING:25 SECTIE:D

**NAAMGEVING TRAGE WEGEN**

ROZENPAD  
 WEG TUSSEN ROZENPARK EN GENTIAANLAAN


DATUM: 10/02/2016 SCHAAL: 1/750

ONDERTEKENDE  
 LANDMETER-EXPERT



MARIJKE BRONDEEL

GEZIEN EN GOEDGEKEURD DOOR DE  
 ONDERGETEKENDE DIRECTEUR







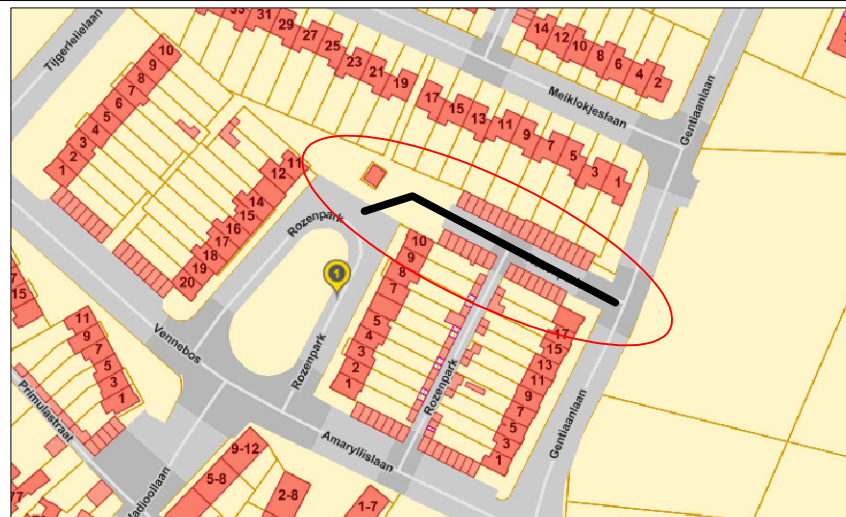
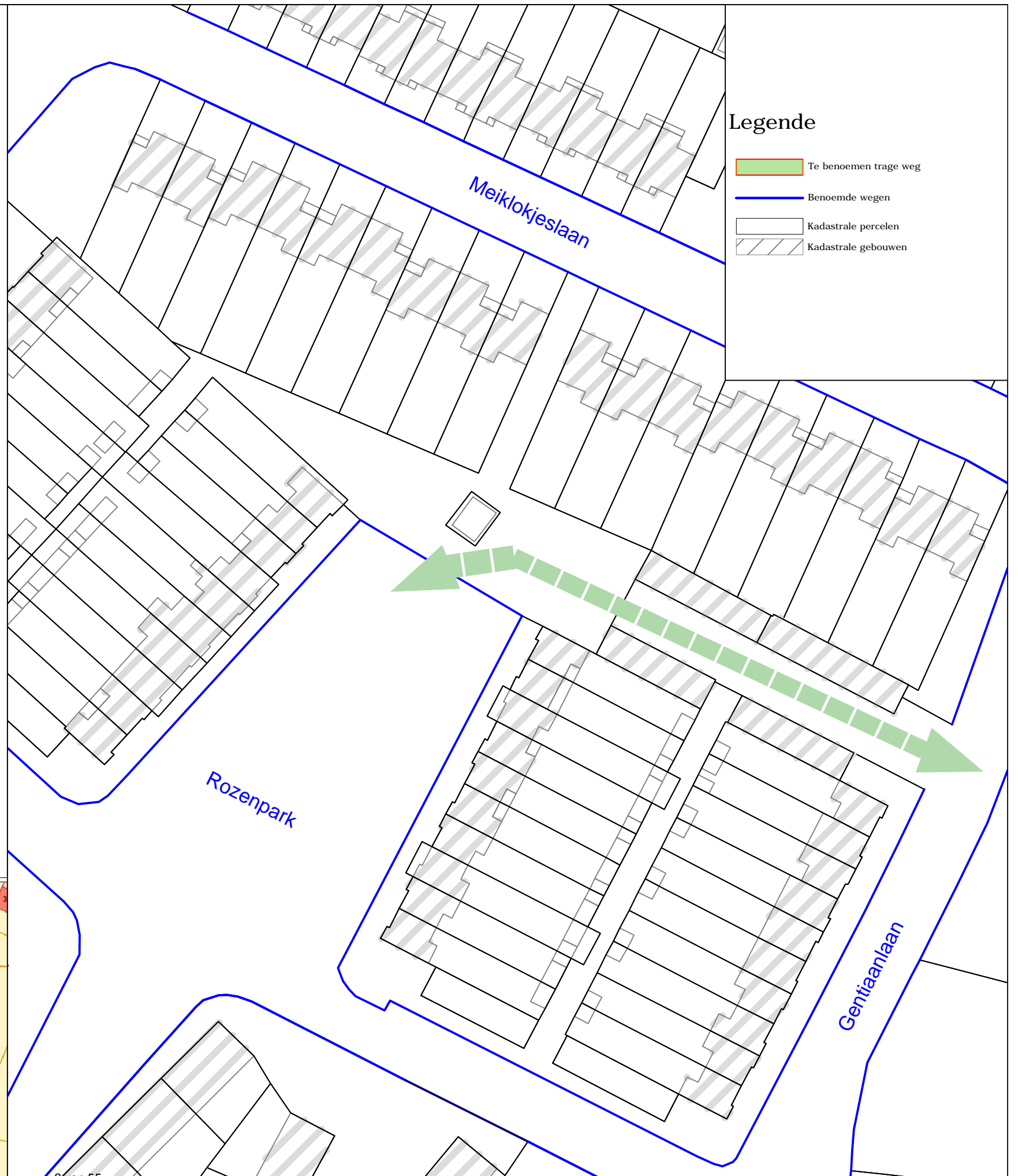
ILSE VERSCHOORE



DATUM	PLANNR	OMSCHRIJVING
10/02/2016		Plan Naamgeving Trage Wegen
Plan opgemaakt ten behoeve van de naamgeving van de buurtweg of trage weg op basis van de Atlas der Buurtwegen (GISOOST) en het kadastraal plan. Er werd bij de opmaak geen onderzoek verricht naar eigendomsgrenzen van de aanpalenden. Dit plan mag dus niet met dit doel gebruikt worden.		
LOCATIE		
Rozenpark - Gentiaanlaan		
DIENST COÖRDINATIE, WOODROW WILSONPLEIN 1 - 9000 GENT		

**Legende**

-  Te benoemen trage weg
-  Benoemde wegen
-  Kadastrale percelen
-  Kadastrale gebouwen



Liggingplan:  
 schaal: 1/2500



GENT AFDELING:25 SECTIE:A

### NAAMGEVING TRAGE WEGEN

BOESBEEKPAD  
WEG TUSSEN BOESBEEKLAAN EN HEMINGPLEIN

DATUM: 11/02/2016 SCHAAL: 1/1000

ONDERTEKENDE  
LANDMETER-EXPERT

MARIJKE BRONDEEL

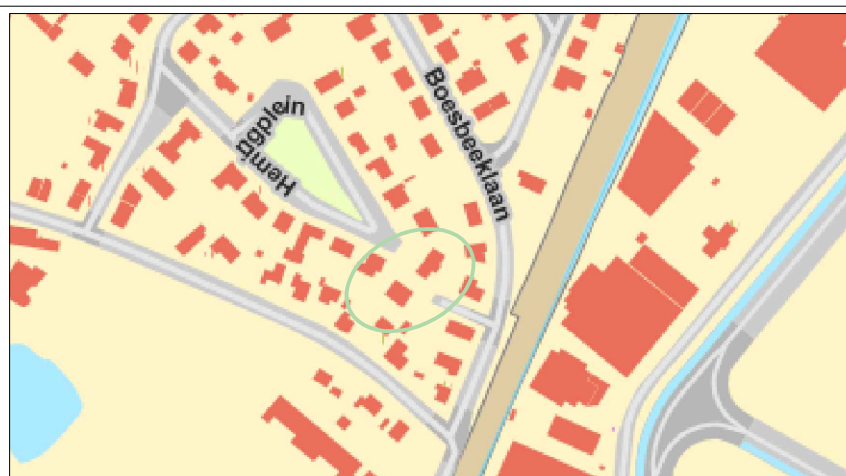
GEZIEN EN GOEDGEKEURD DOOR DE  
ONDERGETEKENDE DIRECTEUR

ILSE VERSCHOORE



DATUM	PLANNR	OMSCHRIJVING
11/02/2016		Plan Naamgeving Trage Wegen
Plan opgemaakt ten behoeve van de naamgeving van de buurtweg of trage weg op basis van de Atlas der Buurtwegen (GISOOST) en het kadastraal plan. Er werd bij de opmaak geen onderzoek verricht naar eigendomsgrenzen van de aanpalenden. Dit plan mag dus niet met dit doel gebruikt worden		
LOCATIE		
Boesbeeklaan - Hemingplein		

DIENST COÖRDINATIE, WOODROW WILSONPLEIN 1 - 9000 GENT



Liggingsschaal:  
schaal: 1/5000





GENT AFDELING:25 SECTIE:D

### NAAMGEVING TRAGE WEGEN

VENNEBOSPAD  
WEG TUSSEN VENNEBOS EN GLADIOOLLAAN

DATUM: 12/02/2016 SCHAAL: 1/500

ONDERTEKENDE  
LANDMETER-EXPERT

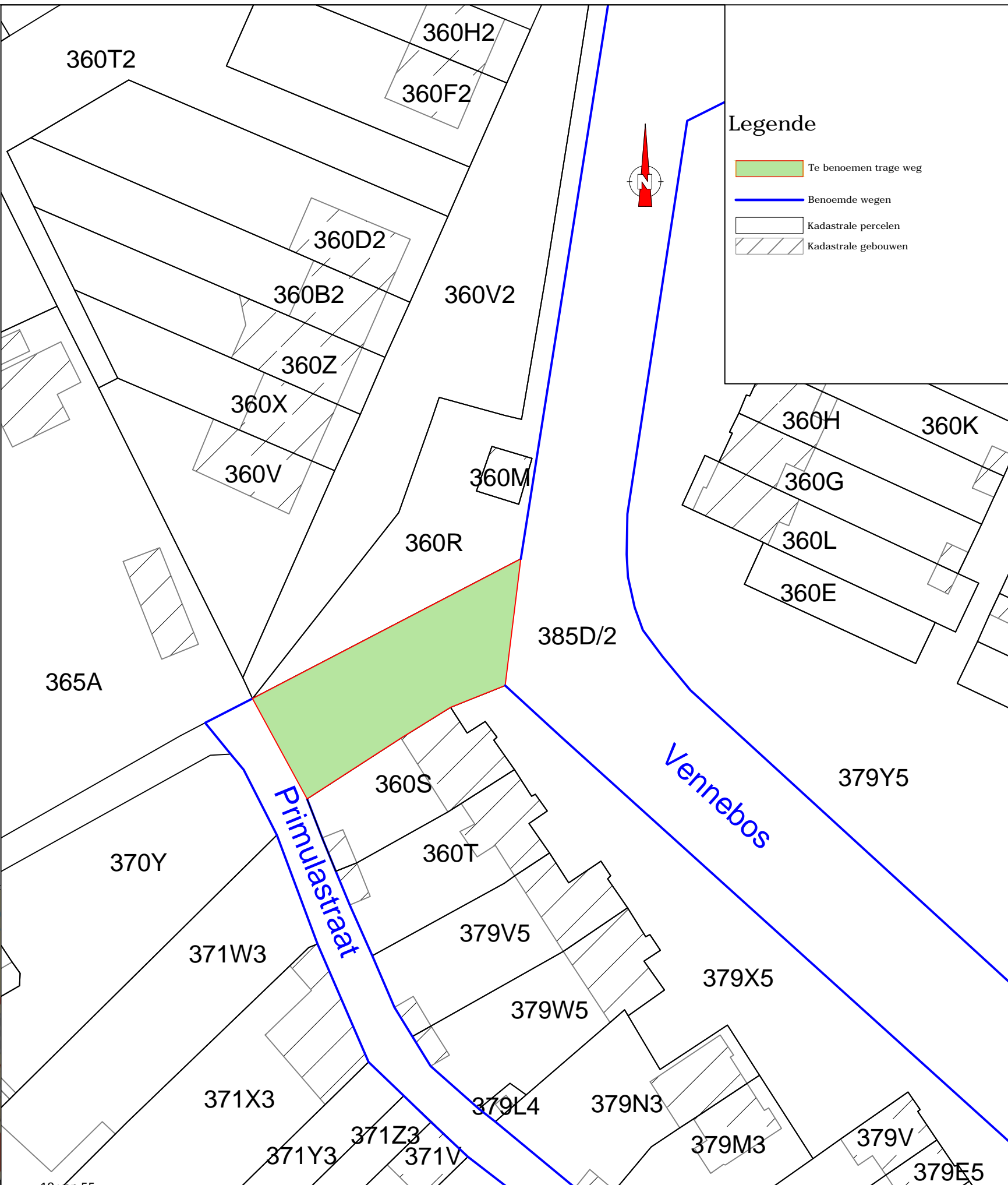
MARIJKE BRONDEEL

GEZIEN EN GOEDGEKEURD DOOR DE  
ONDERGETEKENDE DIRECTEUR

ILSE VERSCHOORE



DATUM	PLANNR	OMSCHRIJVING
12/02/2016		Plan Naamgeving Trage Wegen
Plan opgemaakt ten behoeve van de naamgeving van de buurtweg of trage weg op basis van de Atlas der Buurtwegen (GISOOST) en het kadastraal plan. Er werd bij de opmaak geen onderzoek verricht naar eigendomsgrenzen van de aanpalenden. Dit plan mag dus niet met dit doel gebruikt worden.		
LOCATIE		
Vennebos - Primulastraat		
DIENST COÖRDINATIE, WOODROW WILSONPLEIN 1 - 9000 GENT		



**Legende**

- Te benoemen trage weg
- Benoemde wegen
- Kadastrale percelen
- Kadastrale gebouwen

GENT AFDELING:25 SECTIE:B

### NAAMGEVING TRAGE WEGEN

JAMES ENSORPAD  
WEG TUSSEN HUBERT MALFAITLAAN EN JAMES ENSORLAAN

DATUM: 15/02/2016 SCHAAL: 1/1000

ONDERTEKENDE  
LANDMETER-EXPERT

GEZIEN EN GOEDGEKEURD DOOR DE  
ONDERGETEKENDE DIRECTEUR



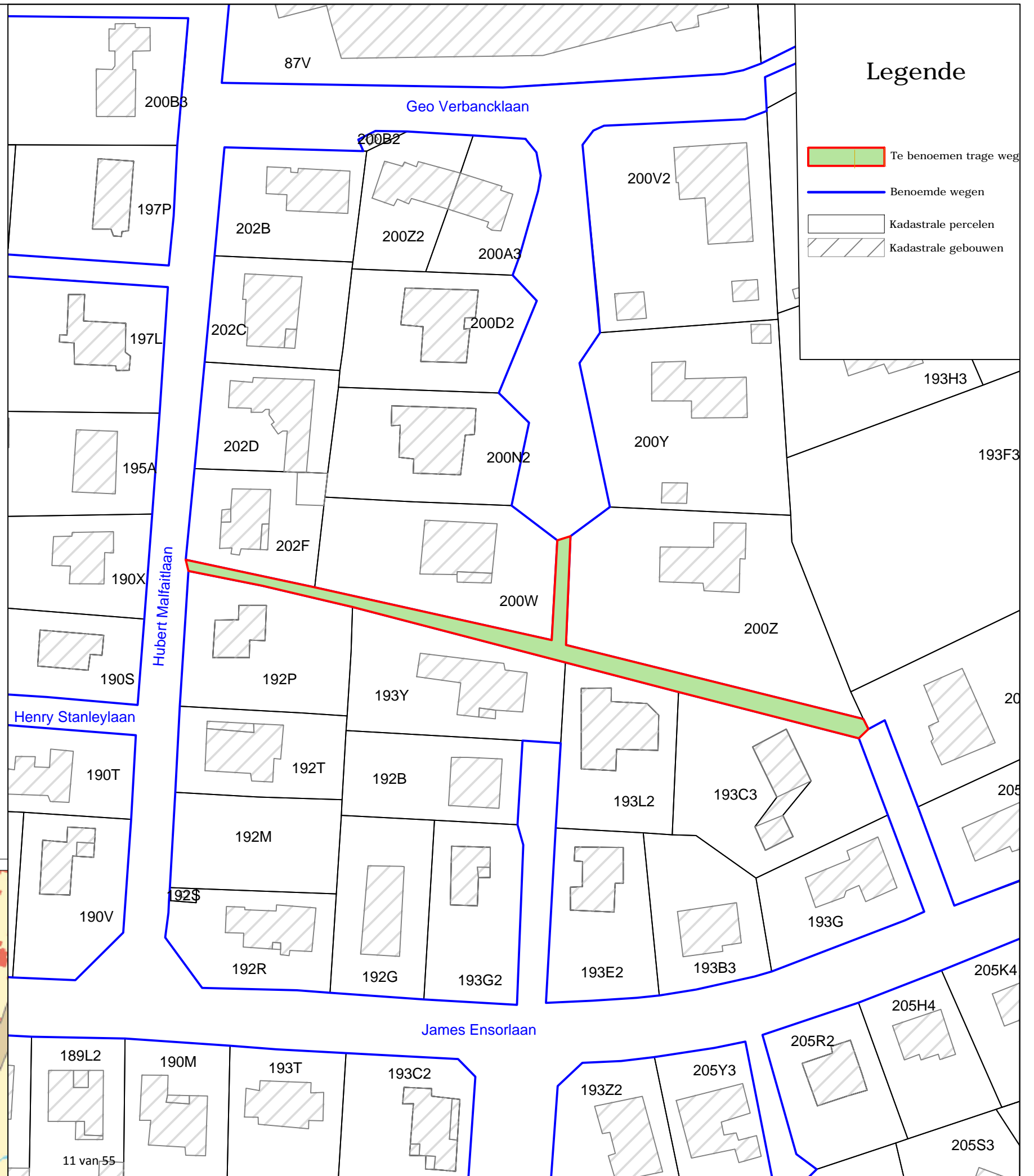

MARIJKE BRONDEEL

ILSE VERSCHOORE



DATUM	PLANNR	OMSCHRIJVING
15/02/2016		Plan Naamgeving Trage Wegen
<small>Plan opgemaakt ten behoeve van de naamgeving van de buurtweg of trage weg op basis van de Atlas der Buurtwegen (GISOOST) en het kadastraal plan. Er werd bij de opmaak geen onderzoek verricht naar eigendomsgrenzen van de aanpalenden. Dit plan mag dus niet met dit doel gebruikt worden.</small>		
LOCATIE		
Hubert Malfaitlaan - James Ensorlaan		
<small>DIENST COÖRDINATIE, WOODROW WILSONPLEIN 1 - 9000 GENT</small>		

Liggingplan:  
schaal: 1/5000



GENT AFDELING:25 SECTIE:D

### NAAMGEVING TRAGE WEGEN

BORLUUTPAD (SENT. NR. 32)  
WEG TUSSEN KERKDREEF EN LOOFBLOMMESTRAAT

DATUM: 19/02/2016 SCHAAL: 1/500

ONDERTEKENDE  
LANDMETER-EXPERT

GEZIEN EN GOEDGEKEURD DOOR DE  
ONDERGETEKENDE DIRECTEUR




MARIJKE BRONDEEL

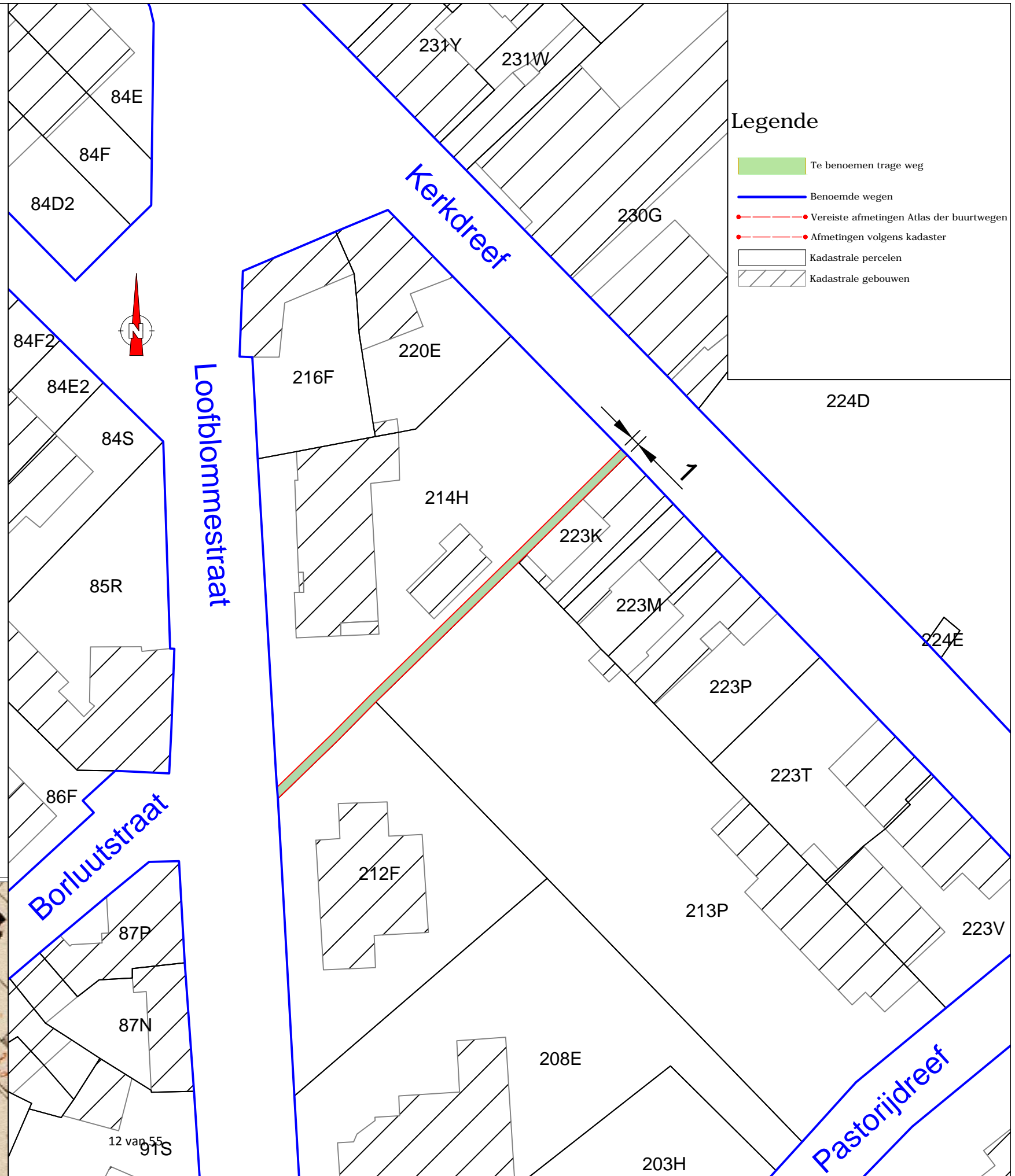
ILSE VERSCHOORE



DATUM	PLANNR	OMSCHRIJVING
12/02/2016		Plan Naamgeving Trage Wegen
<p>Plan opgemaakt ten behoeve van de naamgeving van de buurtweg of trage weg op basis van de Atlas der Buurtwegen (GISOOST) en het kadastraal plan. Er werd bij de opmaak geen onderzoek verricht naar eigendomsgrenzen van de aanpalenden. Dit plan mag dus niet met dit doel gebruikt worden</p>		
LOCATIE		
Kerkdreef - Loofblommestraat		
DIENST COÖRDINATIE, WOODROW WILSONPLEIN 1 - 9000 GENT		

#### Legende

- Te benoemen trage weg
- Benoemde wegen
- Vereiste afmetingen Atlas der buurtwegen
- Afmetingen volgens kadaster
- Kadastrale percelen
- Kadastrale gebouwen



Atlas der  
buurtwegen:  
schaal: 1/1000



GENT AFDELING:25 SECTIE:D

**NAAMGEVING TRAGE WEGEN**

**KERKWEGELPAD  
 WEG TUSSEN KERKWEGEL EN VENNESTRAAT**

DATUM: 19/02/2016 SCHAAL: 1/750

ONDERTEKENDE  
 LANDMETER-EXPERT



MARIJKE BRONDEEL

GEZIEN EN GOEDGEKEURD DOOR DE  
 ONDERGETEKENDE DIRECTEUR







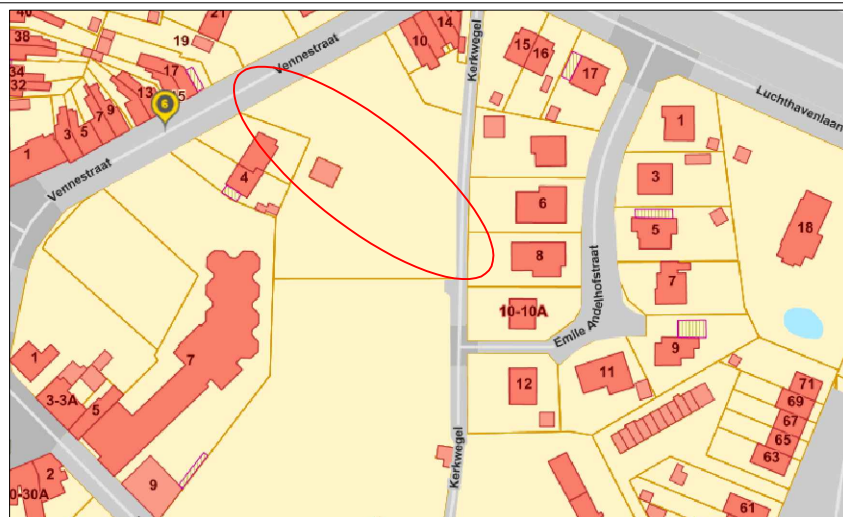
ILSE VERSCHOORE



DATUM	PLANNR	OMSCHRIJVING
12/02/2016		Plan Naamgeving Trage Wegen
Plan opgemaakt ten behoeve van de naamgeving van de buurtweg of trage weg op basis van de Atlas der Buurtwegen (GISOOST) en het kadastraal plan. Er werd bij de opmaak geen onderzoek verricht naar eigendomsgrenzen van de aanpalenden. Dit plan mag dus niet met dit doel gebruikt worden		
LOCATIE		
Kerkwegel - Vennestraat		
DIENST COÖRDINATIE, WOODROW WILSONPLEIN 1 - 9000 GENT		

**Legende**

-  Te benoemen trage weg
-  Benoemde wegen
-  Kadastrale percelen
-  Kadastrale gebouwen



GRB:  
 schaal: 1/2500



GENT AFDELING:25 SECTIE:C

# NAAMGEVING TRAGE WEGEN WALLEKENSPAD en OVERMEERSPAD

DEEL VAN VOETWEG 37 en BUURTWEG 22

Wallekenspad: tussen Wallekensstraat, Schuttershof, Kleine  
Gentstraat en Overmeerspad


Overmeerspad: tussen Overmeersstraat en Wallekenspad

DATUM: 09/02/2016

SCHAAL: 1/1000

ONDERTEKENDE  
LANDMETER-EXPERT

GEZIEN EN GOEDGEKEURD DOOR DE  
ONDERGETEKENDE DIRECTEUR

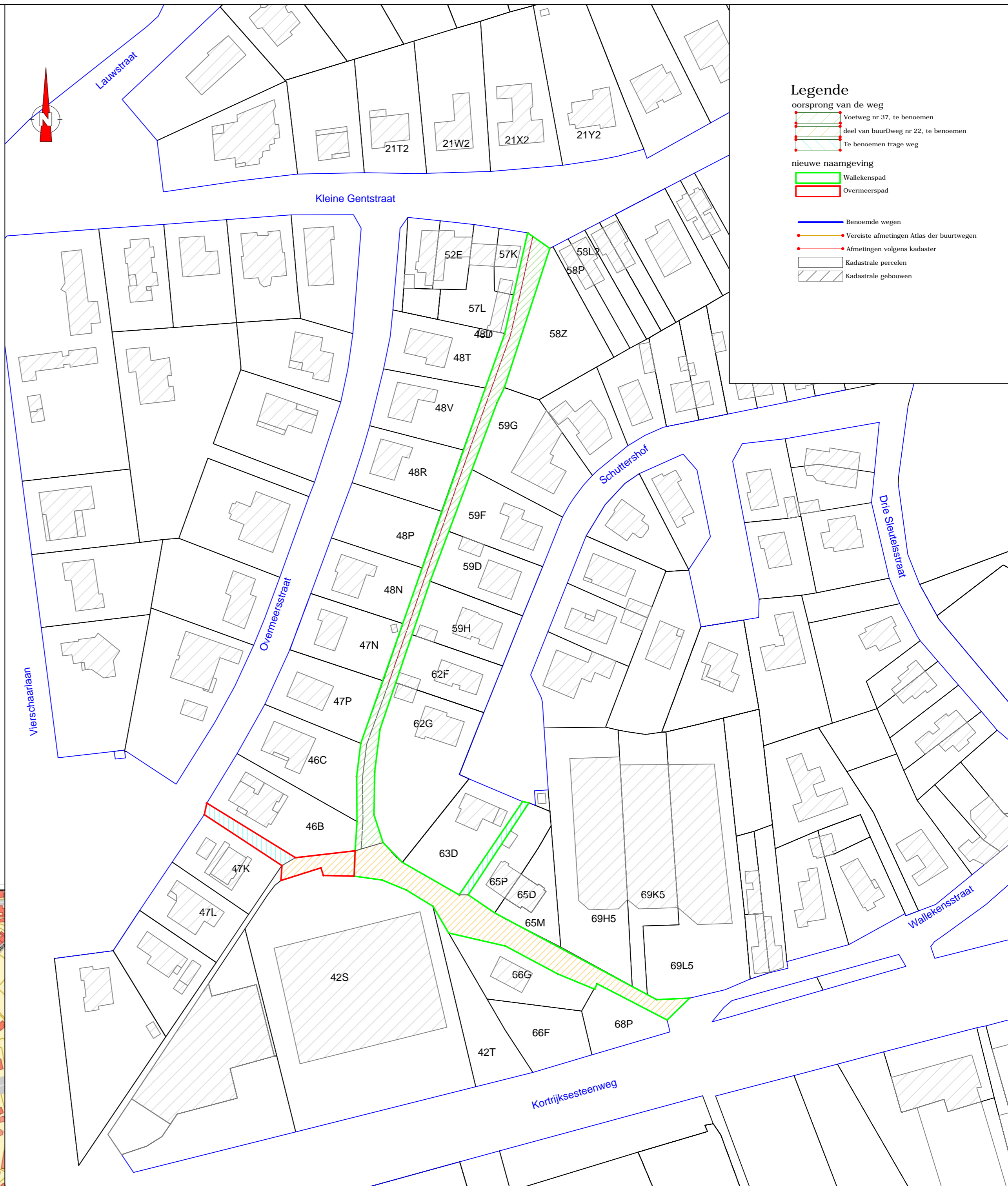



MARIJKE BRONDEEL

ILSE VERSCHOORE



DATUM	PLANNR	OMSCHRIJVING
30/11/2015		Plan Naamgeving Trage Wegen
Plan opgemaakt ten behoeve van de naamgeving van de buurtweg of trage weg op basis van de Atlas der Buurtwegen (GISOOST) en het kadastraal plan. Er werd bij de opmaak geen onderzoek verricht naar eigendomsgrenzen van de aanpalenden. Dit plan mag dus niet met dit doel gebruikt worden		
LOCATIE		
DIENST COÖRDINATIE, WOODROW WILSONPLEIN 1 - 9000 GENT		





DEPARTEMENT PUBLIEKE RUIMTE  
Dienst Coördinatie  
Landmeetcel

GENT AFDELING:25 SECTIE:D

## NAAMGEVING TRAGE WEGEN

PRIMULAPAD  
WEG TUSSEN PRIMULAstraat EN SINT-ROCHUSstraat

DATUM: 10/02/2016 SCHAAL: 1/500

ONDERTEKENDE  
LANDMETER-EXPERT

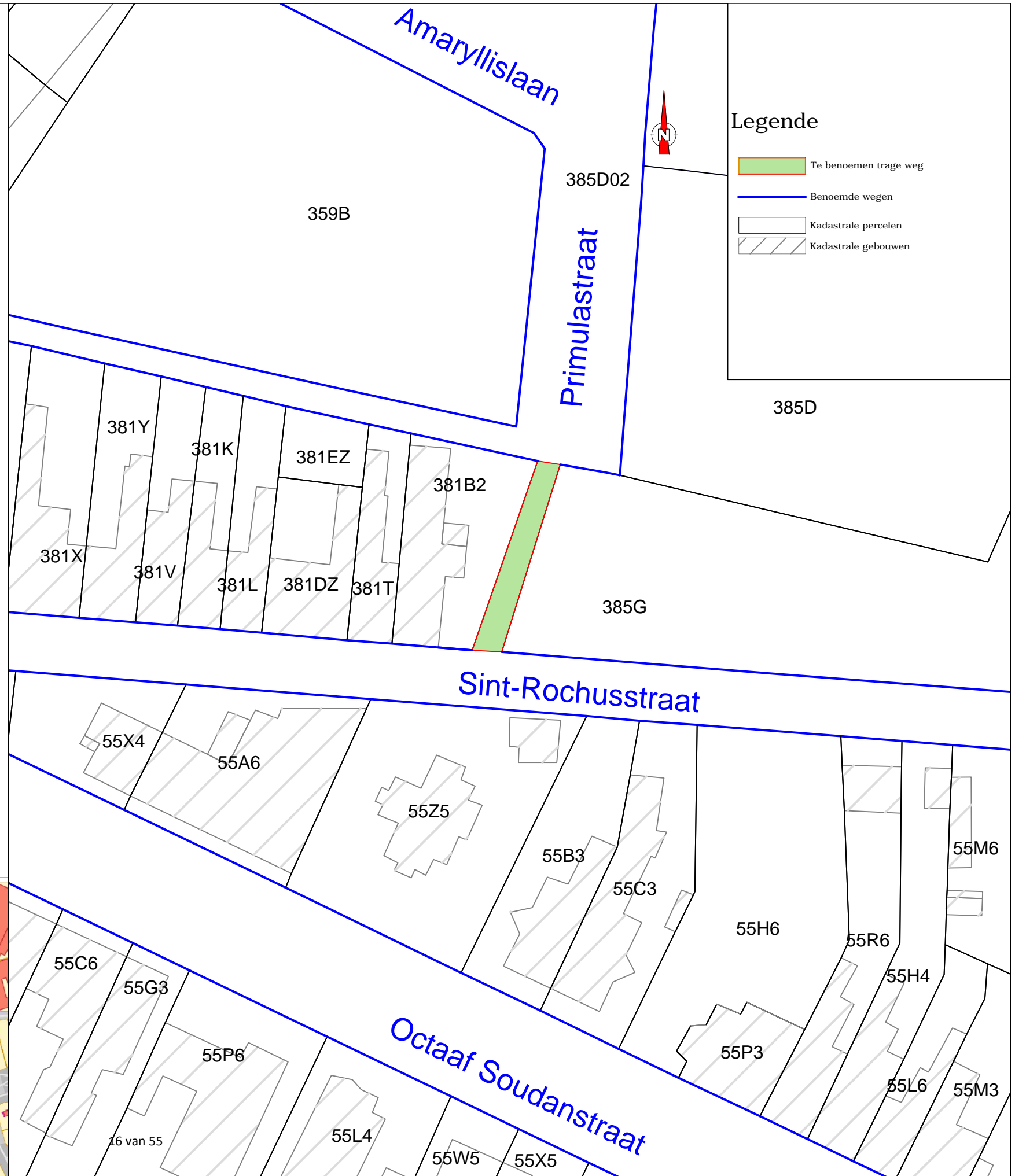
GEZIEN EN GOEDGEKEURD DOOR DE  
ONDERGETEKENDE DIRECTEUR

MARIJKE BRONDEEL

ILSE VERSCHOORE

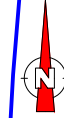


DATUM	PLANNR	OMSCHRIJVING
10/02/2016		Plan Naamgeving Trage Wegen
Plan opgemaakt ten behoeve van de naamgeving van de buurtweg of trage weg op basis van de Atlas der Buurtwegen (GISOOST) en het kadastraal plan. Er werd bij de opmaak geen onderzoek verricht naar eigendomsgrenzen van de aanpalenden. Dit plan mag dus niet met dit doel gebruikt worden.		
LOCATIE		
Sint-Rochusstraat - Primulastraat		
DIENST COÖRDINATIE, WOODROW WILSONPLEIN 1 - 9000 GENT		

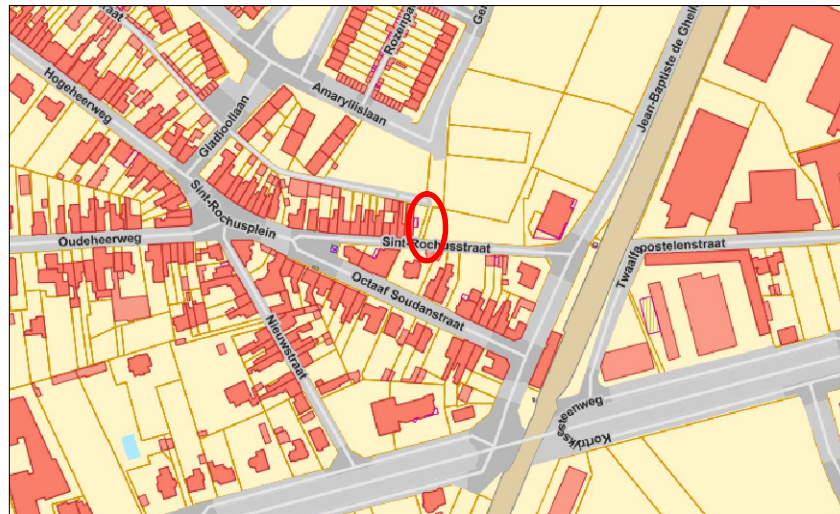


### Legende

- Te benoemen trage weg
- Benoemde wegen
- Kadastrale percelen
- Kadastrale gebouwen



Liggingplan:  
schaal: 1/5000



GENT AFDELING:25 SECTIE:D

**NAAMGEVING TRAGE WEGEN**

ROZENPAD  
 WEG TUSSEN ROZENPARK EN GENTIAANLAAN


DATUM: 10/02/2016 SCHAAL: 1/750

ONDERTEKENDE  
 LANDMETER-EXPERT



MARIJKE BRONDEEL

GEZIEN EN GOEDGEKEURD DOOR DE  
 ONDERGETEKENDE DIRECTEUR







ILSE VERSCHOORE



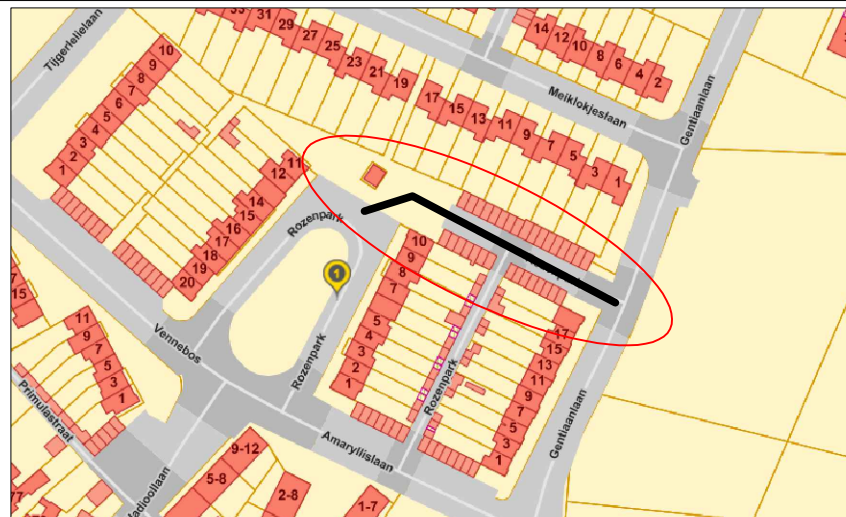
DATUM	PLANNR	OMSCHRIJVING
10/02/2016		Plan Naamgeving Trage Wegen
Plan opgemaakt ten behoeve van de naamgeving van de buurtweg of trage weg op basis van de Atlas der Buurtwegen (GISOOST) en het kadastraal plan. Er werd bij de opmaak geen onderzoek verricht naar eigendomsgrenzen van de aanpalenden. Dit plan mag dus niet met dit doel gebruikt worden.		
LOCATIE		
Rozenpark - Gentiaanlaan		
DIENST COÖRDINATIE, WOODROW WILSONPLEIN 1 - 9000 GENT		

**Legende**

-  Te benoemen trage weg
-  Benoemde wegen
-  Kadastrale percelen
-  Kadastrale gebouwen



Liggingplan:  
 schaal: 1/2500







GENT AFDELING:25 SECTIE:D

### NAAMGEVING TRAGE WEGEN

VENNEBOSPAD  
WEG TUSSEN PRIMULA STRAAT EN VENNEBOS

DATUM: 12/02/2016 SCHAAL: 1/500

ONDERTEKENDE  
LANDMETER-EXPERT

MARIJKE BRONDEEL

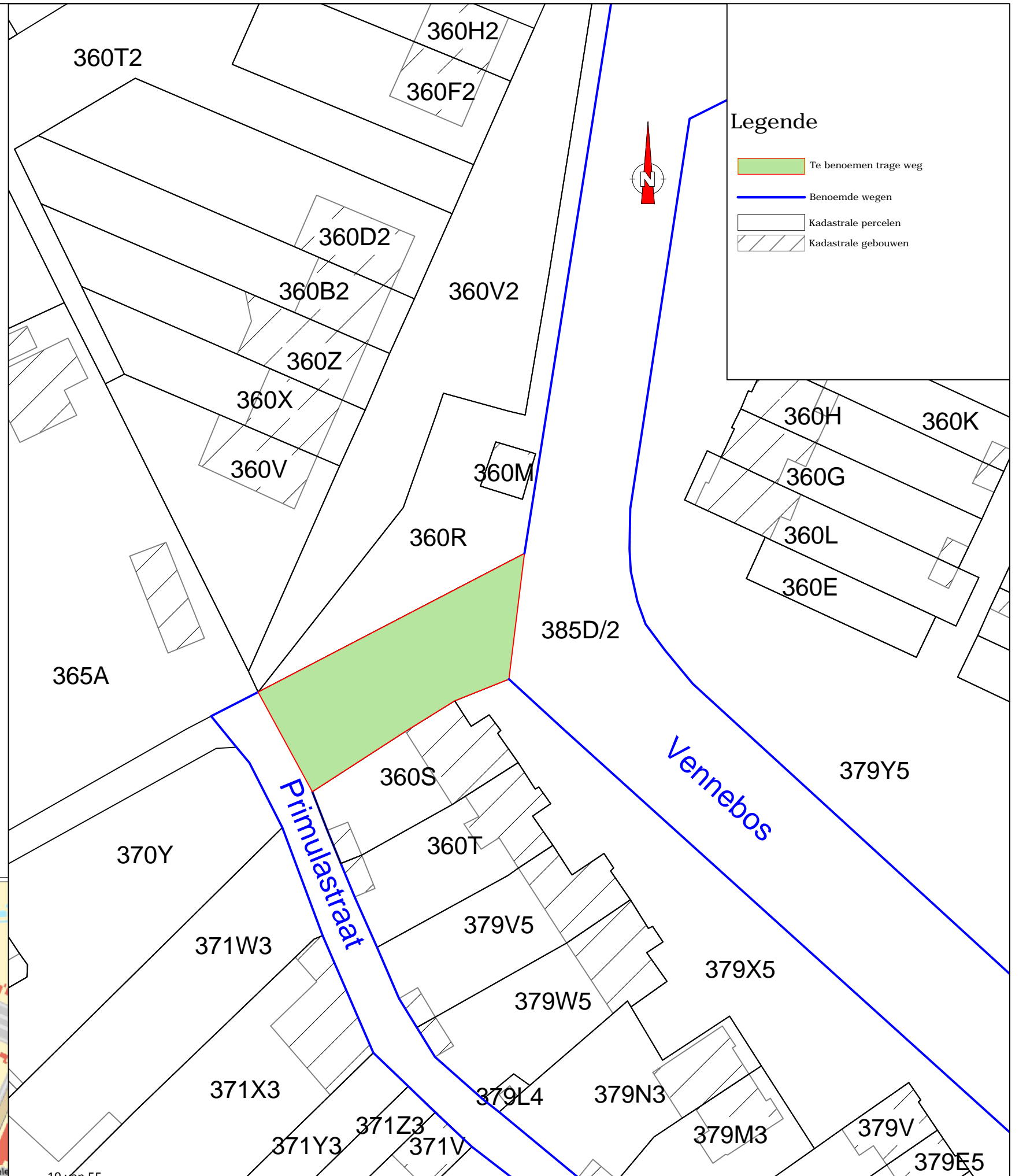
GEZIEN EN GOEDGEKEURD DOOR DE  
ONDERGETEKENDE DIRECTEUR

ILSE VERSCHOORE



DATUM	PLANNR	OMSCHRIJVING
12/02/2016		Plan Naamgeving Trage Wegen
Plan opgemaakt ten behoeve van de naamgeving van de buurtweg of trage weg op basis van de Atlas der Buurtwegen (GISOOST) en het kadastraal plan. Er werd bij de opmaak geen onderzoek verricht naar eigendomsgrenzen van de aanpalenden. Dit plan mag dus niet met dit doel gebruikt worden.		
LOCATIE		
Vennebos - Primulastraat		
DIENST COÖRDINATIE, WOODROW WILSONPLEIN 1 - 9000 GENT		

Liggingsplan:  
schaal: 1/5000



GENT AFDELING:25 SECTIE:B

## NAAMGEVING TRAGE WEGEN

JAMES ENSORPAD  
WEG TUSSEN HUBERT MALFAITLAAN EN JAMES ENSORLAAN

DATUM: 15/02/2016 SCHAAL: 1/1000

ONDERTEKENDE  
LANDMETER-EXPERT

GEZIEN EN GOEDGEKEURD DOOR DE  
ONDERGETEKENDE DIRECTEUR



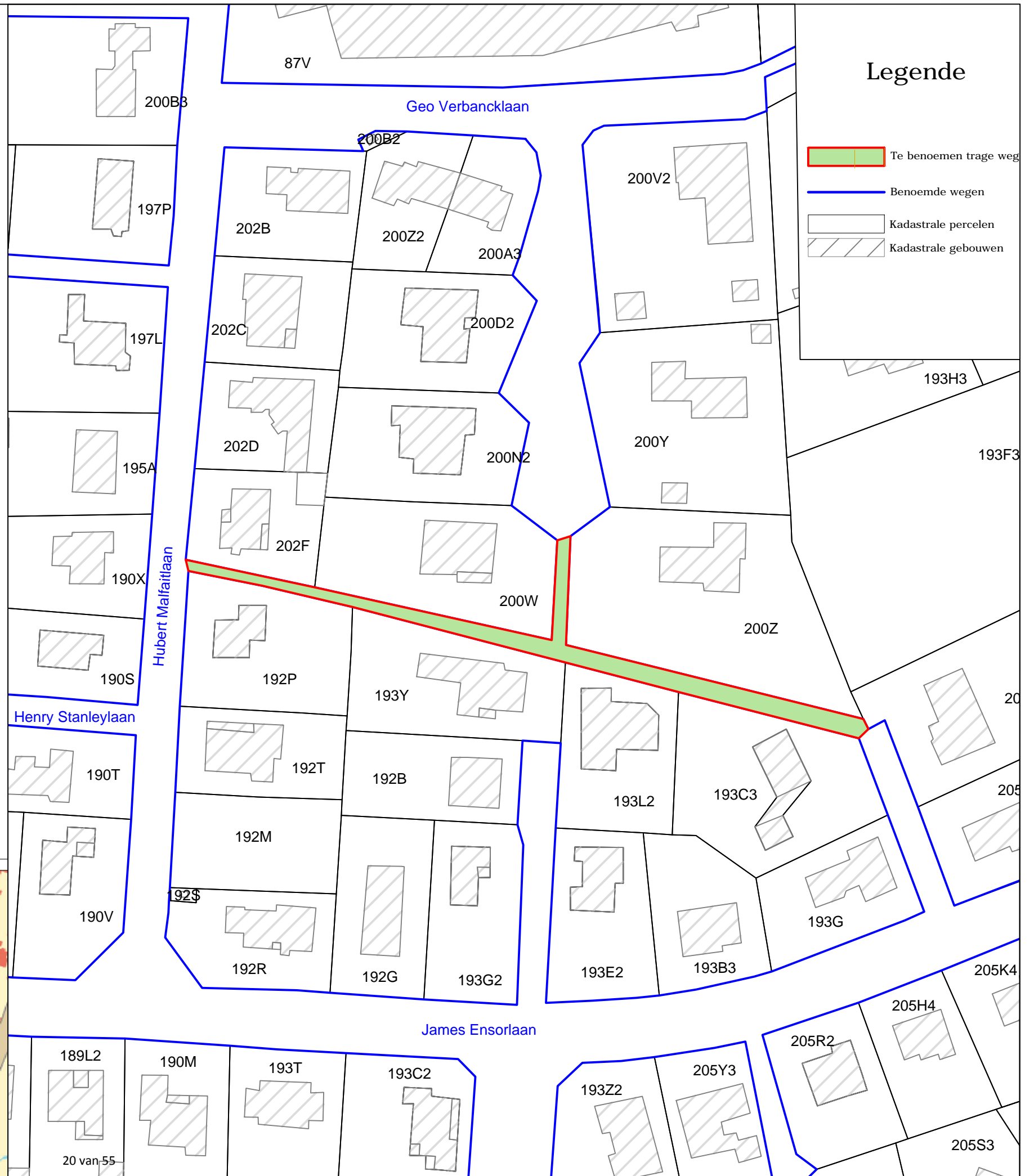

MARIJKE BRONDEEL

ILSE VERSCHOORE







DATUM	PLANNR	OMSCHRIJVING
15/02/2016		Plan Naamgeving Trage Wegen
<small>Plan opgemaakt ten behoeve van de naamgeving van de buurtweg of trage weg op basis van de Atlas der Buurtwegen (GISOOST) en het kadastraal plan. Er werd bij de opmaak geen onderzoek verricht naar eigendomsgrenzen van de aanpalenden. Dit plan mag dus niet met dit doel gebruikt worden.</small>		
LOCATIE		
Hubert Malfaitlaan - James Ensorlaan		
<small>DIENST COÖRDINATIE, WOODROW WILSONPLEIN 1 - 9000 GENT</small>		

Liggingsplan:  
schaal: 1/5000



### Legende

-  Te benoemen trage weg
-  Benoemde wegen
-  Kadastrale percelen
-  Kadastrale gebouwen

GENT AFDELING:25 SECTIE:D

**NAAMGEVING TRAGE WEGEN**

BORLUUTPAD (SENT. NR. 32)  
 WEG TUSSEN KERKDREEF EN LOOFBLOMMESTRAAT

DATUM: 19/02/2016 SCHAAL: 1/500

ONDERTEKENDE  
 LANDMETER-EXPERT

GEZIEN EN GOEDGEKEURD DOOR DE  
 ONDERGETEKENDE DIRECTEUR

*Marijke Brondeel*

*Ilse Verschoore*

MARIJKE BRONDEEL

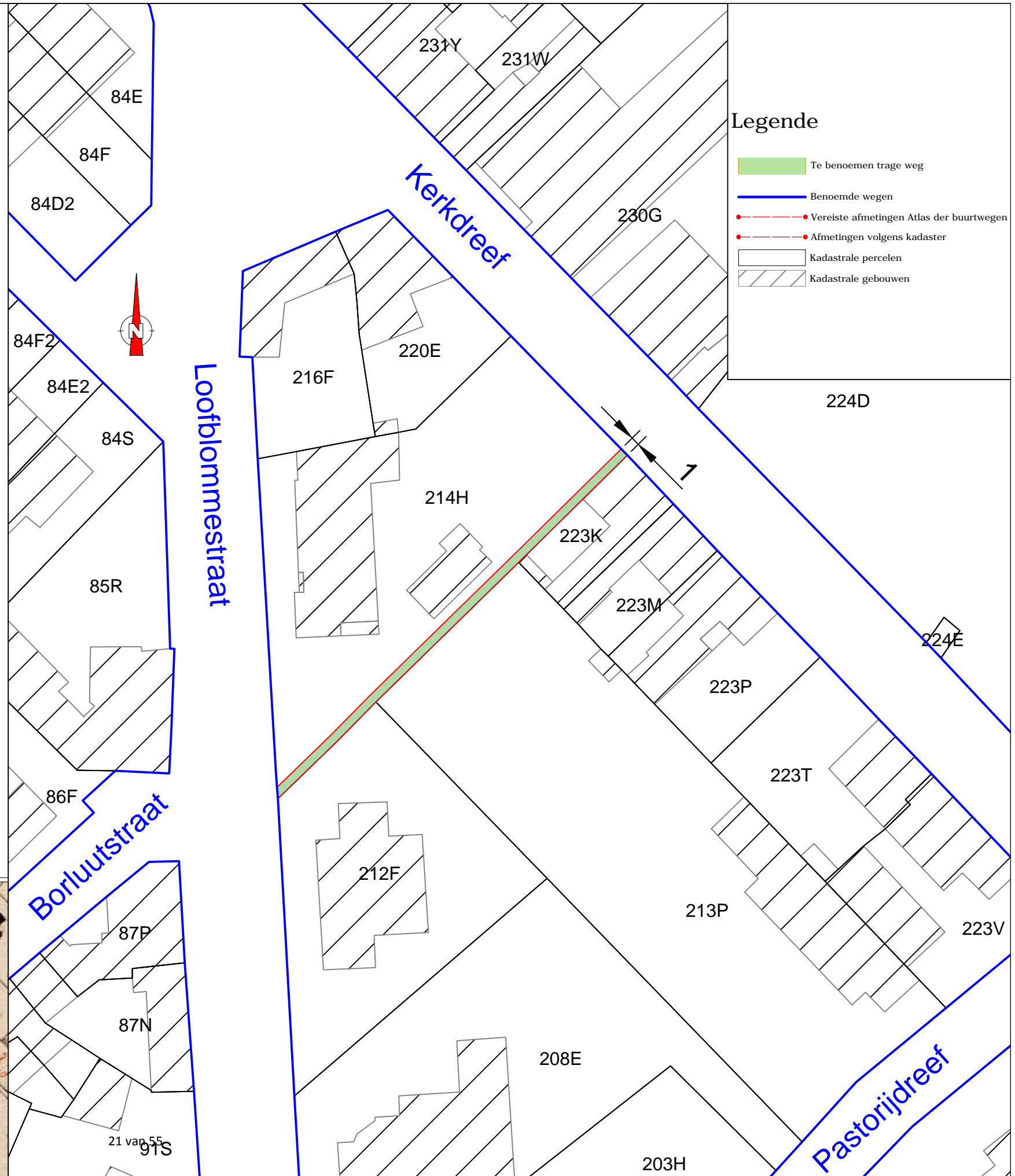
ILSE VERSCHOORE



DATUM	PLANNR	OMSCHRIJVING
12/02/2016		Plan Naamgeving Trage Wegen
Plan opgemaakt ten behoeve van de naamgeving van de buurtweg of trage weg op basis van de Atlas der Buurtwegen (GISOOST) en het kadastraal plan. Er werd bij de opmaak geen onderzoek verricht naar eigendomsgrenzen van de aanpalenden. Dit plan mag dus niet met dit doel gebruikt worden.		
LOCATIE		
Kerkdreef - Loofblommestraat		
DIENST COÖRDINATIE, WOODROW WILSONPLEIN 1 - 9000 GENT		

**Legende**

- Te benoemen trage weg
- Benoemde wegen
- Vereiste afmetingen Atlas der buurtwegen
- Afmetingen volgens kadaster
- Kadastrale percelen
- Kadastrale gebouwen



Atlas der  
 buurtwegen:  
 schaal: 1/1000



GENT AFDELING:25 SECTIE:D

**NAAMGEVING TRAGE WEGEN**

**KERKWEGELPAD  
 WEG TUSSEN KERKWEGEL EN VENNESTRAAT**

DATUM: 19/02/2016 SCHAAL: 1/750

ONDERTEKENDE  
 LANDMETER-EXPERT



MARIJKE BRONDEEL

GEZIEN EN GOEDGEKEURD DOOR DE  
 ONDERGETEKENDE DIRECTEUR



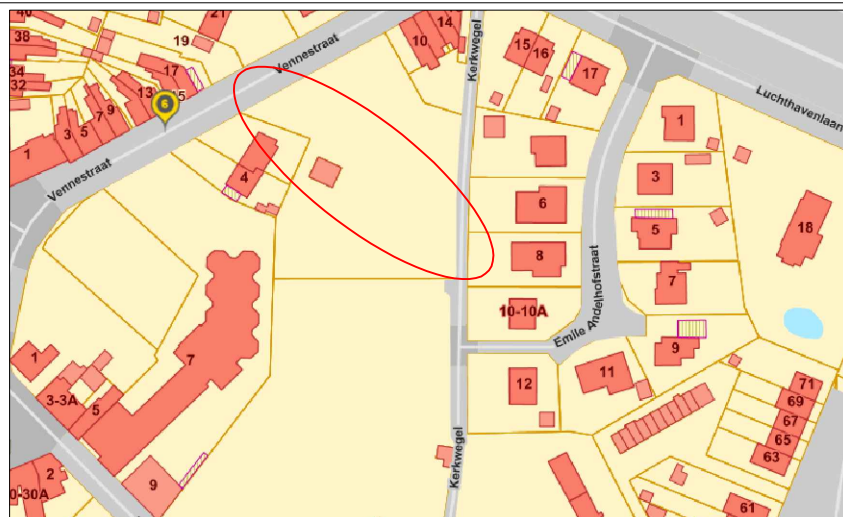
ILSE VERSCHOORE



DATUM	PLANNR	OMSCHRIJVING
12/02/2016		Plan Naamgeving Trage Wegen
Plan opgemaakt ten behoeve van de naamgeving van de buurtweg of trage weg op basis van de Atlas der Buurtwegen (GISOOST) en het kadastraal plan. Er werd bij de opmaak geen onderzoek verricht naar eigendomsgrenzen van de aanpalenden. Dit plan mag dus niet met dit doel gebruikt worden		
LOCATIE		
Kerkwegel - Vennestraat		
DIENST COÖRDINATIE, WOODROW WILSONPLEIN 1 - 9000 GENT		

**Legende**

- Te benoemen trage weg
- Benoemde wegen
- Kadastrale percelen
- Kadastrale gebouwen



GRB:  
 schaal: 1/2500

**Legende**

**Sint-Denijs Westrem - Afsnee**

**benaming**

- ↔ Primulapad, 52
- ↔ Boesbeekpad, 20
- ↔ Borluutpad, 51
- ↔ James Ensorpad, 57
- ↔ Overmeerspad, 166
- ↔ Vennebospad, 50
- ↔ Rozenpad, 191
- ↔ Wallekenspad, 55
- ↔ Kerkwegelpad, 126





**37. 2016\_GR\_00659 - Definitieve vaststelling van de namen "Begoniapad", "Bottelroospad", "Dagmaalpad", "Eedpad", "Hofakkerpad", "Hondeleepad", "Jan Sonnevillespad", "Sneeuwbespad", "Ten Bospad", "Vier-Gekroondenpad", "Zonedauwpad", "Wintervijverpad", "Zwartekobepad" voor de trage wegen te Zwijnaarde - Vaststelling**

#### **OPENBARE STUKKEN**

- plan Begoniapad
- plan Bottelroospad
- plan Dagmaalpad
- plan Eedpad
- plan Zonedauwpad
- plan Vier-Gekroondenpad
- plan Jan Sonnevillespad
- plan Wintervijverpad
- plan Hondeleepad
- plan Zwartekobepad
- plan Ten Bospad
- plan, Sneeuwbespad
- plan Hofakkerpad
- Detailplannen
- Plaatsnaamgevingsplan





DEPARTEMENT PUBLIEKE RUIMTE  
Dienst Coördinatie  
Landmeetcel

GENT AFDELING:24 SECTIE:C

# NAAMGEVING TRAGE WEGEN

WEG NR. 109  
VERBINDING TUSSEN BOTTELROOSSTRAAT

DATUM: 02/03/2016 SCHAAL: 1/1000

ONDERTEKENDE  
LANDMETER-EXPERT

MARIJKE BRONDEEL

GEZIEN EN GOEDGEKEURD DOOR DE  
ONDERGETEKENDE DIRECTEUR

ILSE VERSCHOORE



DATUM	PLANNR	OMSCHRIJVING
02/03/2016		Plan Naamgeving Trage Wegen
Plan opgemaakt ten behoeve van de naamgeving van de buurtweg of trage weg op basis van de Atlas der Buurtwegen (GISOOST) en het kadastraal plan. Er werd bij de opmaak geen onderzoek verricht naar eigendomsgrenzen van de aanpalenden. Dit plan mag dus niet met dit doel gebruikt worden		
LOCATIE		
Bottelroosstraat		
DIENST COÖRDINATIE, WOODROW WILSONPLEIN 1 - 9000 GENT		



## Legende

- Te benoemen trage weg
- Benoemde wegen
- Kadastrale percelen
- Kadastrale gebouwen

Liggingplan  
Schaal: 1/5000



GENT AFDELING:24 SECTIE:C

**NAAMGEVING TRAGE WEGEN**

WEG NR. 79  
 WEG TUSSEN DAGMAALHOF EN TER LINDEN

DATUM: 02/03/2016 SCHAAL: 1/1000

ONDERTEKENDE  
 LANDMETER-EXPERT

GEZIEN EN GOEDGEKEURD DOOR DE  
 ONDERGETEKENDE DIRECTEUR




MARIJKE BRONDEEL

ILSE VERSCHOORE



DATUM	PLANNR	OMSCHRIJVING
02/03/2016		Plan Naamgeving Trage Wegen
Plan opgemaakt ten behoeve van de naamgeving van de buurtweg of trage weg op basis van de Atlas der Buurtwegen (GISOOST) en het kadastraal plan. Er werd bij de opmaak geen onderzoek verricht naar eigendomsgrenzen van de aanpalenden. Dit plan mag dus niet met dit doel gebruikt worden.		
LOCATIE		
Dagmaalhof - Ter Linden		

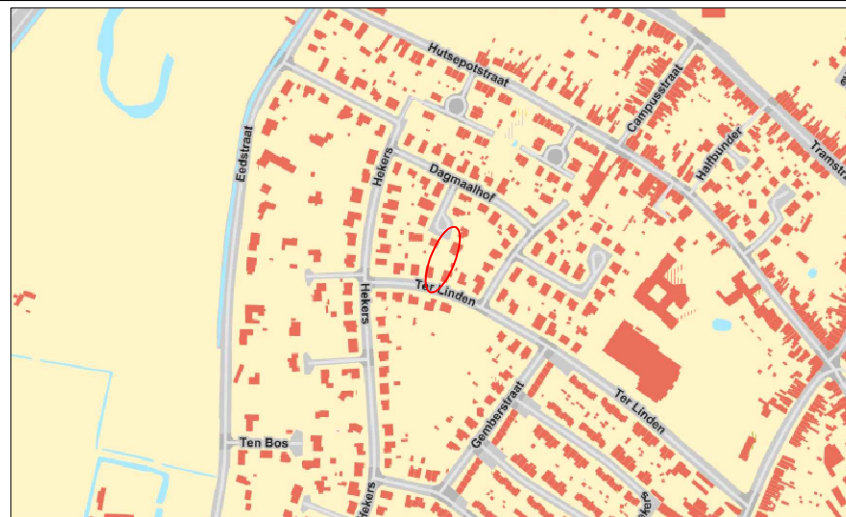
DIENST COÖRDINATIE, WOODROW WILSONPLEIN 1 - 9000 GENT

**Legende**

- Te benoemen trage weg
- Benoemde wegen
- Kadastrale percelen
- Kadastrale gebouwen



Liggingplan  
 Schaal: 1/10000





DEPARTEMENT PUBLIEKE RUIMTE  
Dienst Coördinatie  
Landmeetcel

GENT AFDELING:24 SECTIE:C

# NAAMGEVING TRAGE WEGEN

WEG NR. 117  
WEG TUSSEN EEDSTRAAT EN ZONNEDAUWSTRAAT

DATUM: 07/03/2016 SCHAAL: 1/1000

ONDERTEKENDE  
LANDMETER-EXPERT

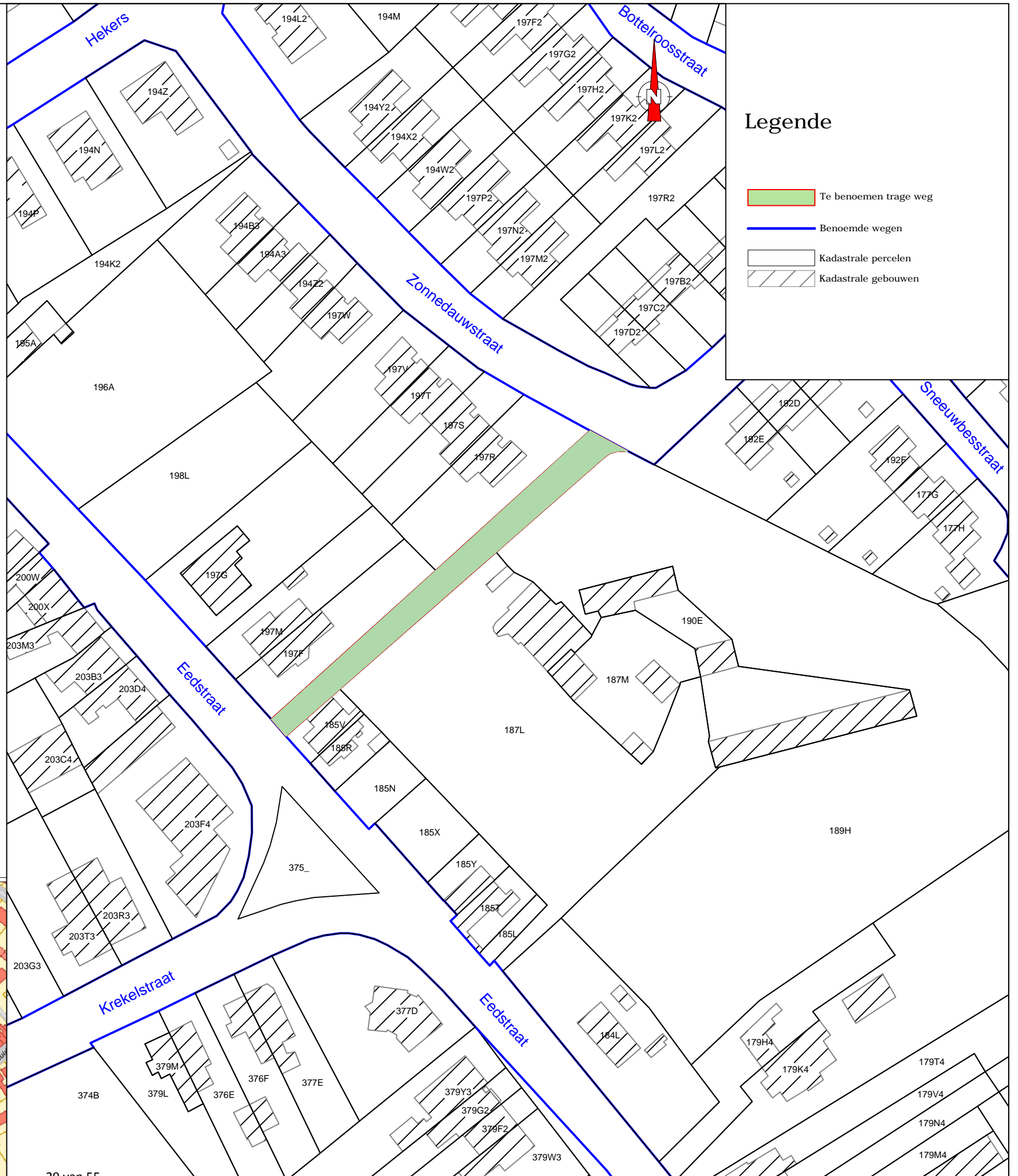
MARIJKE BRONDEEL

GEZIEN EN GOEDGEKEURD DOOR DE  
ONDERGETEKENDE DIRECTEUR

ILSE VERSCHOORE



DATUM	PLANNR	OMSCHRIJVING
07/03/2016		Plan Naamgeving Trage Wegen
Plan opgemaakt ten behoeve van de naamgeving van de buurtweg of trage weg op basis van de Atlas der Buurtwegen (GISOOST) en het kadastraal plan. Er werd bij de opmaak geen onderzoek verricht naar eigendomsgrenzen van de aanpalenden. Dit plan mag dus niet met dit doel gebruikt worden		
LOCATIE		
Eedstraat - Zonnedauwstraat		
DIENST COÖRDINATIE, WOODROW WILSONPLEIN 1 - 9000 GENT		



## Legende

- Te benoemen trage weg
- Benoemde wegen
- Kadastrale percelen
- Kadastrale gebouwen

Liggingplan  
Schaal: 1/5000





GENT AFDELING:24 SECTIE:C

# NAAMGEVING TRAGE WEGEN

WEG NR. 111  
WEG TUSSEN BOTTELROOSSTRAAT EN ZONNEDAUWSTRAAT

DATUM: 16/03/2016 SCHAAL: 1/750

ONDERTEKENDE  
LANDMETER-EXPERT

MARIJKE BRONDEEL

GEZIEN EN GOEDGEKEURD DOOR DE  
ONDERGETEKENDE DIRECTEUR

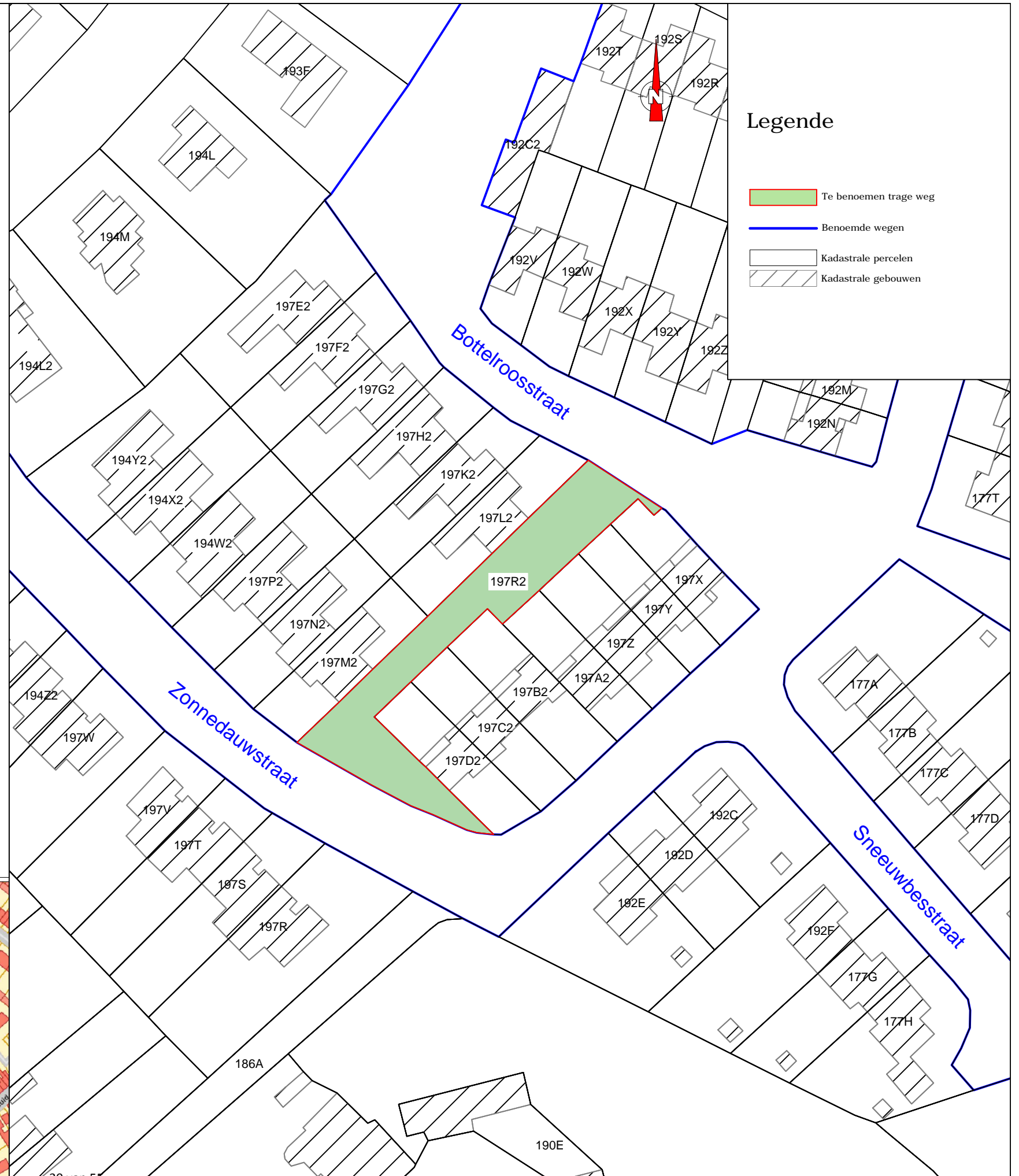
ILSE VERSCHOORE



DATUM	PLANNR	OMSCHRIJVING
16/03/2016		Plan Naamgeving Trage Wegen
Plan opgemaakt ten behoeve van de naamgeving van de buurtweg of trage weg op basis van de Atlas der Buurtwegen (GISOOST) en het kadastraal plan. Er werd bij de opmaak geen onderzoek verricht naar eigendomsgrenzen van de aanpalenden. Dit plan mag dus niet met dit doel gebruikt worden		
LOCATIE		
Bottelroosstraat - Zonnedauwstraat		
DIENST COÖRDINATIE, WOODROW WILSONPLEIN 1 - 9000 GENT		

## Legende

- Te benoemen trage weg
- Benoemde wegen
- Kadastrale percelen
- Kadastrale gebouwen



Liggingplan  
Schaal: 1/5000





GENT

AFDELING:24

SECTIE:B

# NAAMGEVING TRAGE WEGEN

WEG NR. 65  
WEG TUSSEN JAN SONNEVILLESTRAAT EN  
VIER-GEKROONDENSTRAAT

DATUM: 08/03/2016

SCHAAL: 1/750

ONDERTEKENDE  
LANDMETER-EXPERT

MARIJKE BRONDEEL

GEZIEN EN GOEDGEKEURD DOOR DE  
ONDERGETEKENDE DIRECTEUR

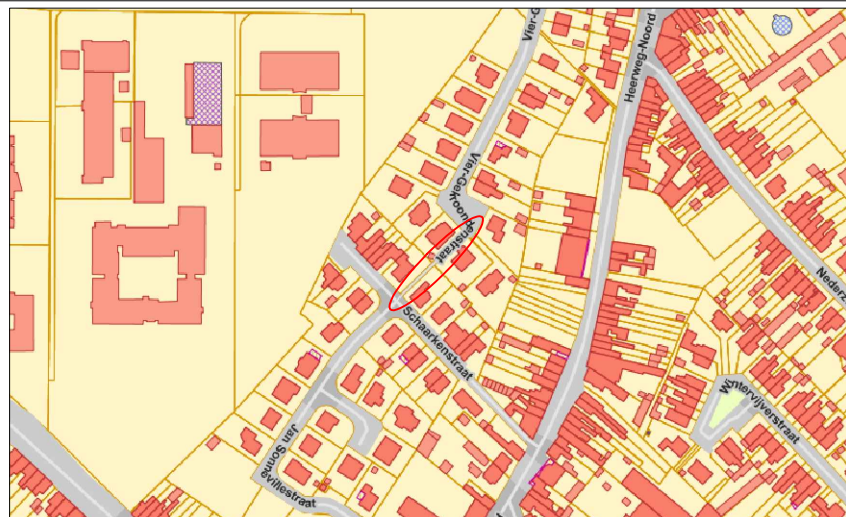
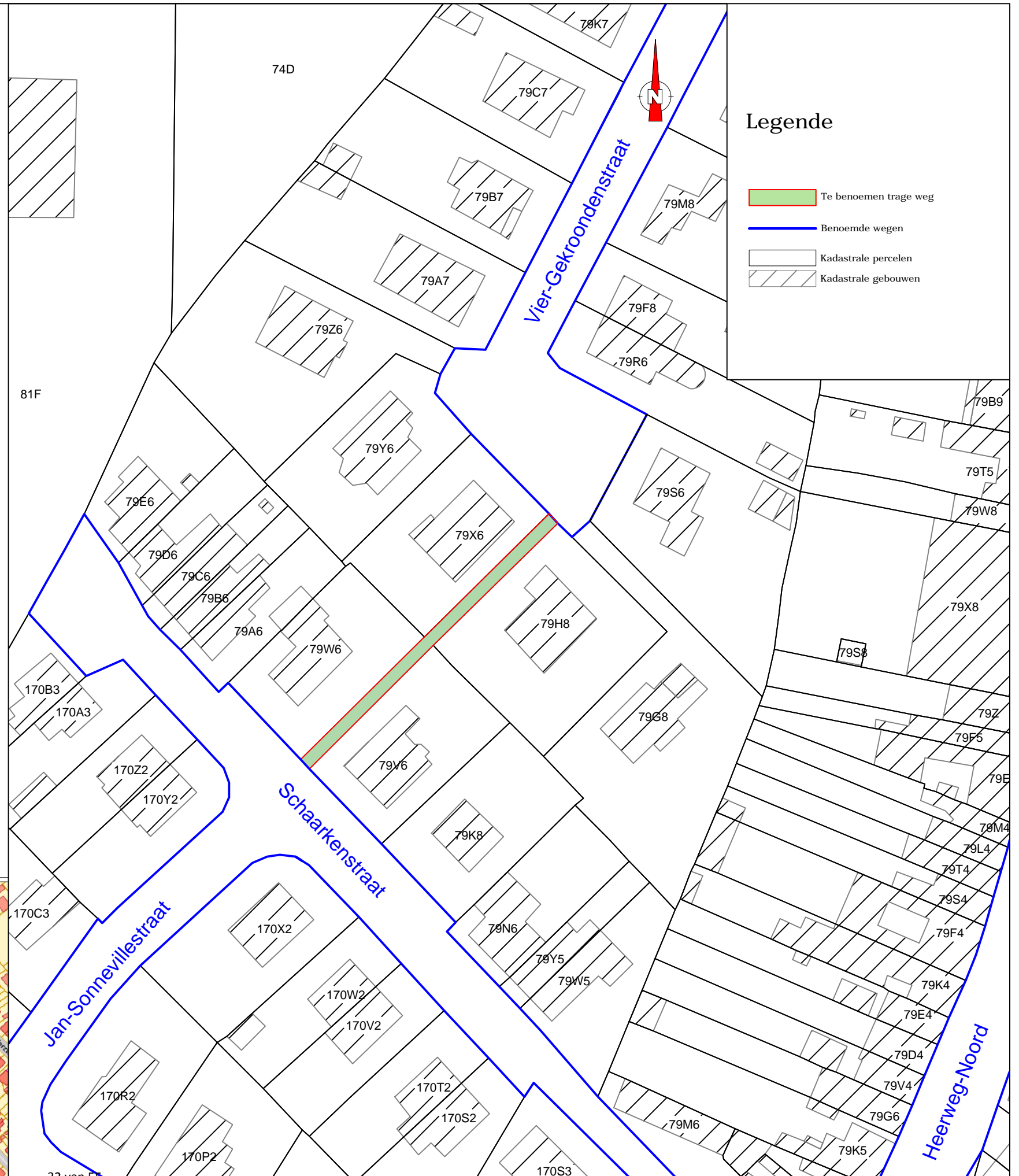
ILSE VERSCHOORE



DATUM	PLANNR	OMSCHRIJVING
08/03/2016		Plan Naamgeving Trage Wegen
Plan opgemaakt ten behoeve van de naamgeving van de buurtweg of trage weg op basis van de Atlas der Buurtwegen (GISOOST) en het kadastraal plan. Er werd bij de opmaak geen onderzoek verricht naar eigendomsgrenzen van de aanpalenden. Dit plan mag dus niet met dit doel gebruikt worden		
LOCATIE		
Vier-Gekroondenstraat - Jan Sonnevillestraat		
DIENST COÖRDINATIE, WOODROW WILSONPLEIN 1 - 9000 GENT		

## Legende

- Te benoemen trage weg
- Benoemde wegen
- Kadastrale percelen
- Kadastrale gebouwen



Liggingplan  
Schaal: 1/5000

GENT AFDELING:24 SECTIE:B

# NAAMGEVING TRAGE WEGEN

WEG NR. 65  
WEG TUSSEN HEERWEG-NOORD EN WINTERVIJVERSTRAAT

DATUM: 08/03/2016 SCHAAL: 1/750

ONDERTEKENDE  
LANDMETER-EXPERT

GEZIEN EN GOEDGEKEURD DOOR DE  
ONDERGETEKENDE DIRECTEUR

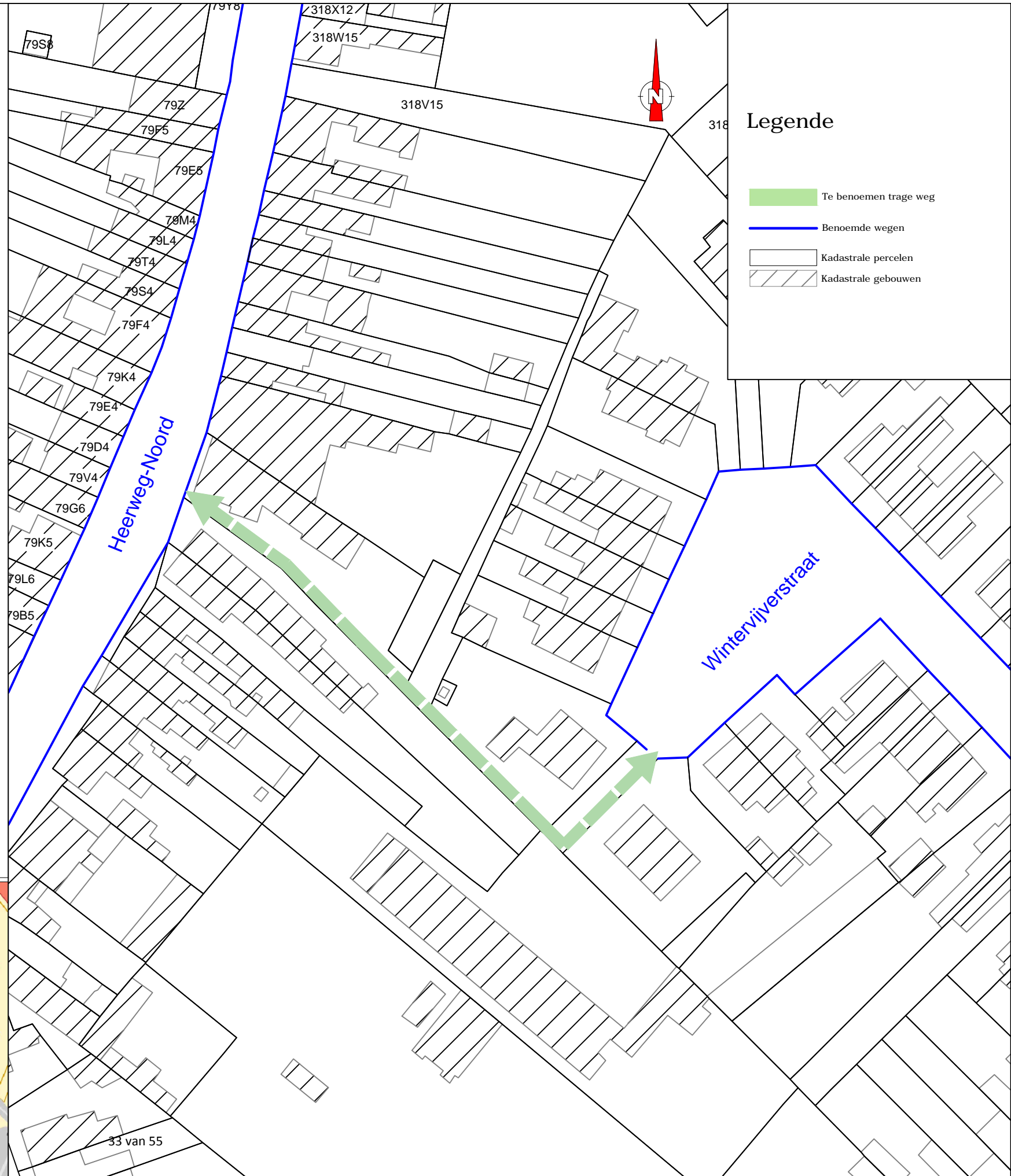



MARIJKE BRONDEEL

ILSE VERSCHOORE



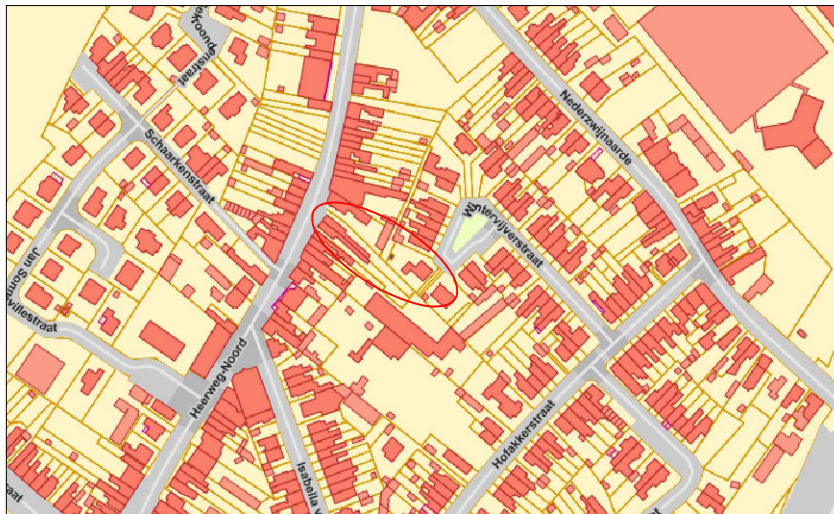
DATUM	PLANNR	OMSCHRIJVING
08/03/2016		Plan Naamgeving Trage Wegen
<p>Plan opgemaakt ten behoeve van de naamgeving van de buurtweg of trage weg op basis van de Atlas der Buurtwegen (GISOOST) en het kadastraal plan. Er werd bij de opmaak geen onderzoek verricht naar eigendomsgrenzen van de aanpalenden. Dit plan mag dus niet met dit doel gebruikt worden</p>		
LOCATIE		
Heerweg Noord - Wintervijverstraat		
DIENST COÖRDINATIE, WOODROW WILSONPLEIN 1 - 9000 GENT		



## Legende

- Te benoemen trage weg
- Benoemde wegen
- Kadastrale percelen
- Kadastrale gebouwen

Liggingplan  
Schaal: 1/5000





DEPARTEMENT PUBLIEKE RUIMTE  
Dienst Coördinatie  
Landmeetcel

GENT AFDELING:24 SECTIE:C

## NAAMGEVING TRAGE WEGEN

WEG NR. 151  
WEG TUSSEN HONDELEE EN ZWARTEKOBENSTRAAT

DATUM: 18/03/2016 SCHAAL: 1/1000

ONDERTEKENDE  
LANDMETER-EXPERT

MARIJKE BRONDEEL

GEZIEN EN GOEDGEKEURD DOOR DE  
ONDERGETEKENDE DIRECTEUR

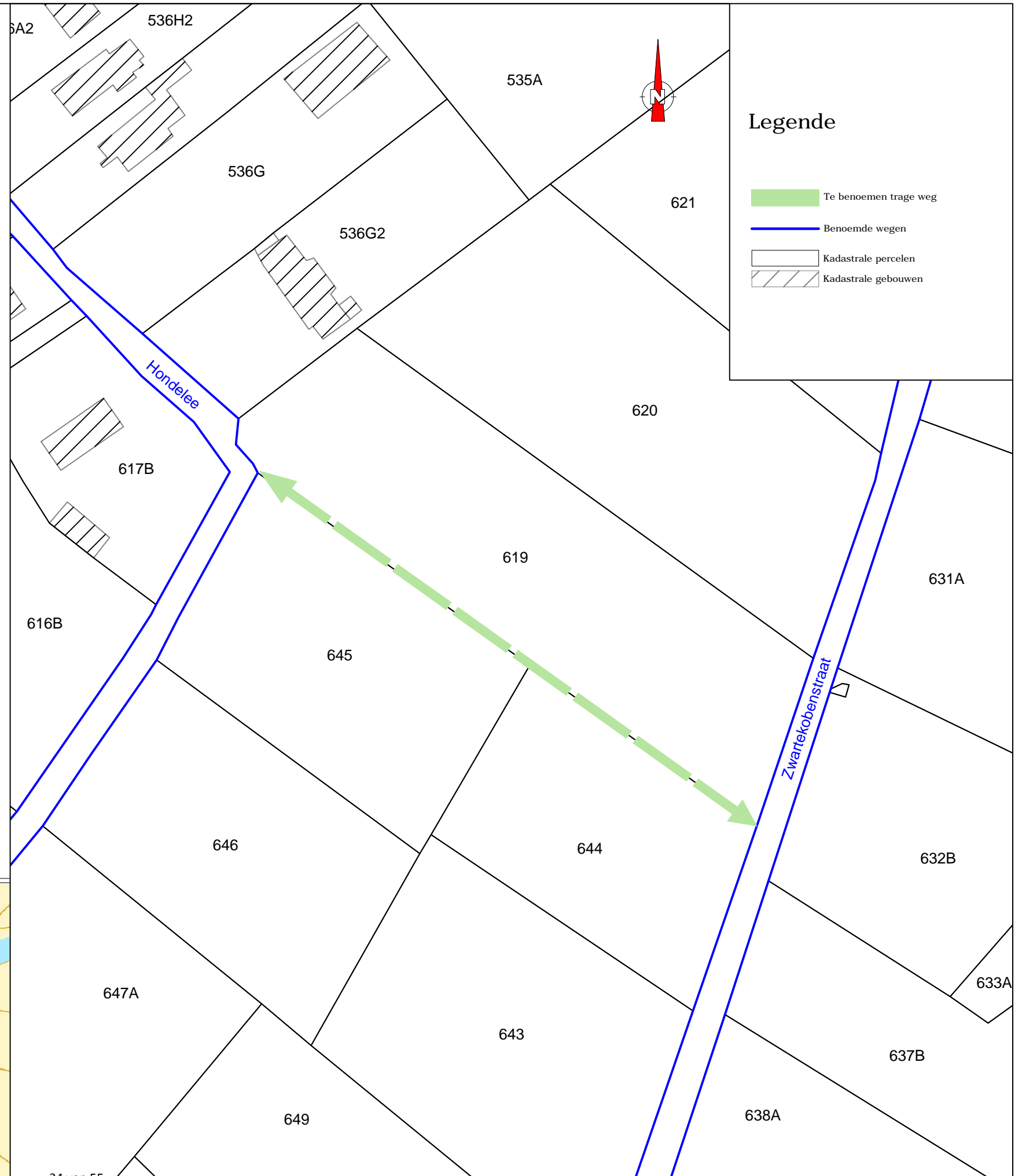
ILSE VERSCHOORE



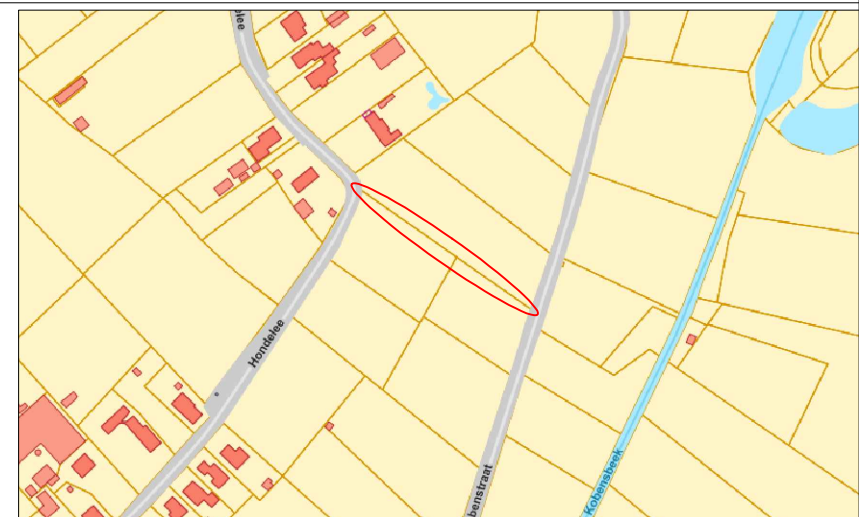
DATUM	PLANNR	OMSCHRIJVING
18/03/2016		Plan Naamgeving Trage Wegen
Plan opgemaakt ten behoeve van de naamgeving van de buurtweg of trage weg op basis van de Atlas der Buurtwegen (GISOOST) en het kadastraal plan. Er werd bij de opmaak geen onderzoek verricht naar eigendomsgrenzen van de aanpalenden. Dit plan mag dus niet met dit doel gebruikt worden.		
LOCATIE		
Hondelee - Zwartekobenstraat		
DIENST COÖRDINATIE, WOODROW WILSONPLEIN 1 - 9000 GENT		

### Legende

- Te benoemen trage weg
- Benoemde wegen
- Kadastrale percelen
- Kadastrale gebouwen



Liggingplan  
Schaal: 1/5000



GENT AFDELING:24 SECTIE:C

## NAAMGEVING TRAGE WEGEN

WEG NR. 152  
WEG TUSSEN ZONNEPUTTRAGEL EN ZWARTEKOBENSTRAAT

DATUM: 18/03/2016 SCHAAL: 1/2500

ONDERTEKENDE  
LANDMETER-EXPERT



MARIJKE BRONDEEL

GEZIEN EN GOEDGEKEURD DOOR DE  
ONDERGETEKENDE DIRECTEUR

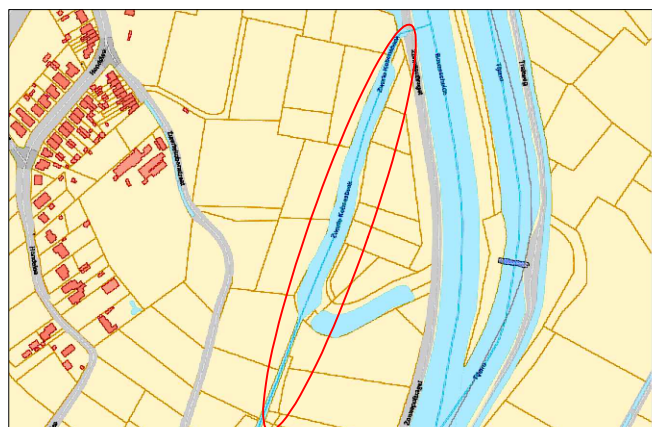


ILSE VERSCHOORE



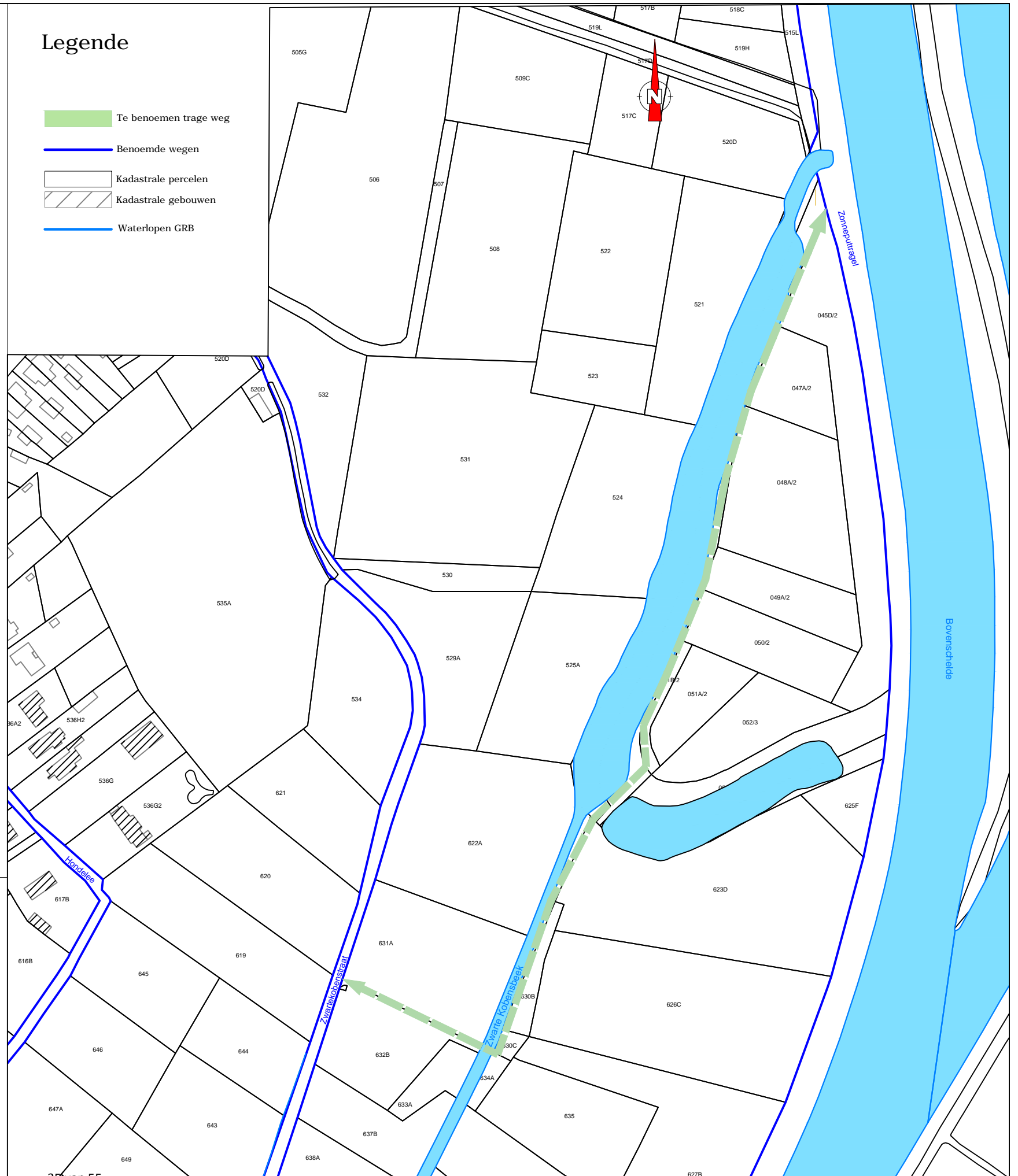
DATUM	PLANNR	OMSCHRIJVING
18/03/2016		Plan Naamgeving Trage Wegen
Plan opgemaakt ten behoeve van de naamgeving van de buurtweg of trage weg op basis van de Atlas der Buurtwegen (GISOOST) en het kadastraal plan. Er werd bij de opmaak geen onderzoek verricht naar eigendomsgrenzen van de aanpalenden. Dit plan mag dus niet met dit doel gebruikt worden		
LOCATIE		
Zonneputtrigel - Zwartekobenstraat		
DIENST COÖRDINATIE, WOODROW WILSONPLEIN 1 - 9000 GENT		

Liggingplan  
Schaal: 1/10000



### Legende

- Te benoemen trage weg
- Benoemde wegen
- Kadastrale percelen
- Kadastrale gebouwen
- Waterlopen GRB







DEPARTEMENT PUBLIEKE RUIMTE  
Dienst Coördinatie  
Landmeetcel

GENT AFDELING:24 SECTIE:C

# NAAMGEVING TRAGE WEGEN

WEG NR. 130  
WEG TUSSEN SNEEUWBESSTRAAT EN HEERWEG-ZUID

DATUM: 17/03/2016 SCHAAL: 1/1000

ONDERTEKENDE  
LANDMETER-EXPERT

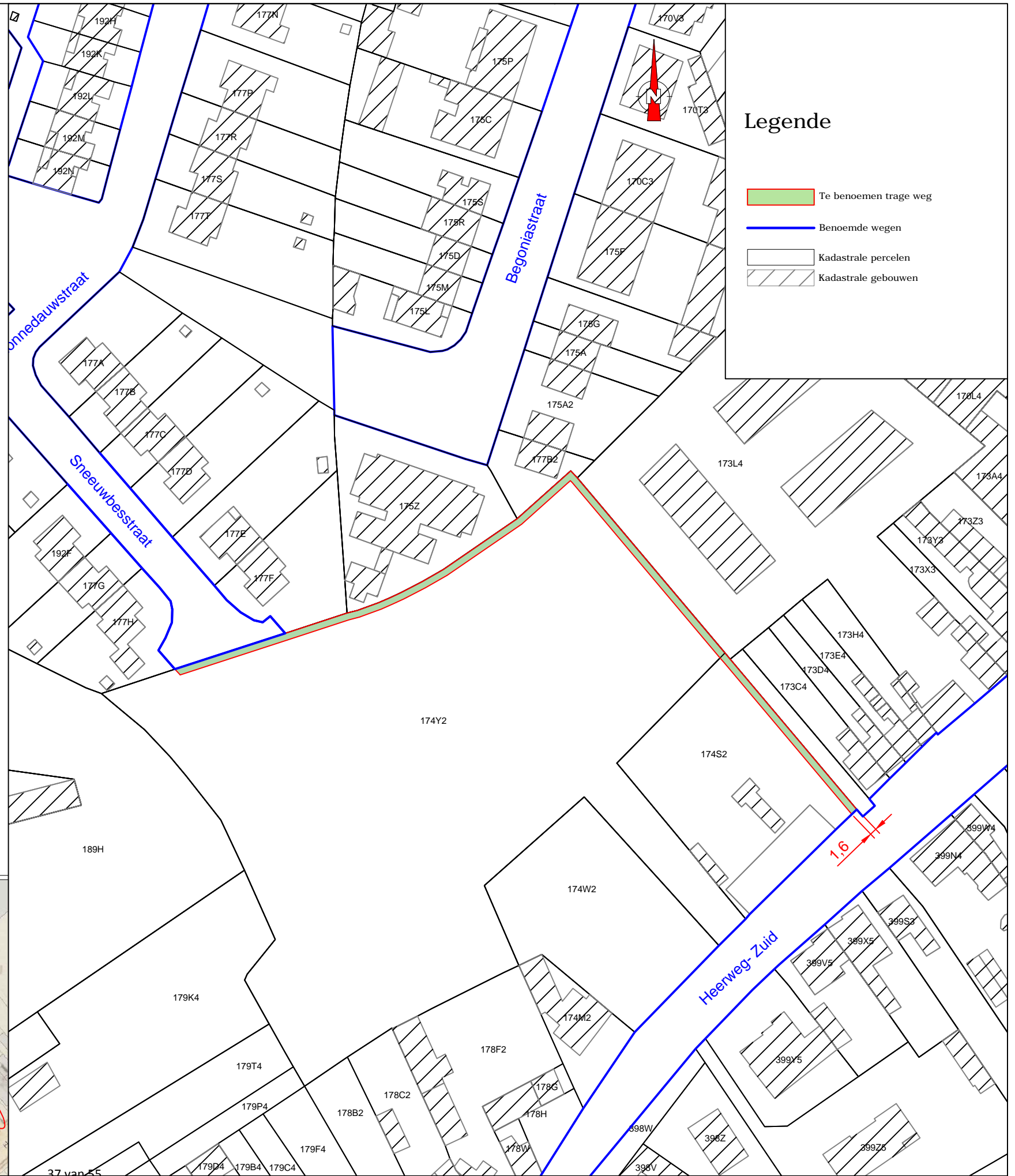
MARIJKE BRONDEEL

GEZIEN EN GOEDGEKEURD DOOR DE  
ONDERGETEKENDE DIRECTEUR

ILSE VERSCHOORE



DATUM	PLANNR	OMSCHRIJVING
17/03/2016		Plan Naamgeving Trage Wegen
Plan opgemaakt ten behoeve van de naamgeving van de buurtweg of trage weg op basis van de Atlas der Buurtwegen (GISOOST) en het kadastraal plan. Er werd bij de opmaak geen onderzoek verricht naar eigendomsgrenzen van de aanpalenden. Dit plan mag dus niet met dit doel gebruikt worden		
LOCATIE		
Sneeuwbesstraat - Heerweg-Zuid		
DIENST COÖRDINATIE, WOODROW WILSONPLEIN 1 - 9000 GENT		



## Legende

- Te benoemen trage weg
- Benoemde wegen
- Kadastrale percelen
- Kadastrale gebouwen

Ligingsplan  
Schaal: 1/10000





GENT

AFDELING:24

SECTIE:B

# NAAMGEVING TRAGE WEGEN

WEG NR. 69  
WEG TUSSEN HOFAKKERSTRAAT EN  
CORNELIS DE SCHEPPERSTRAAT

DATUM: 08/03/2016

SCHAAL: 1/1000

ONDERTEKENDE  
LANDMETER-EXPERT

GEZIEN EN GOEDGEKEURD DOOR DE  
ONDERGETEKENDE DIRECTEUR

MARIJKE BRONDEEL

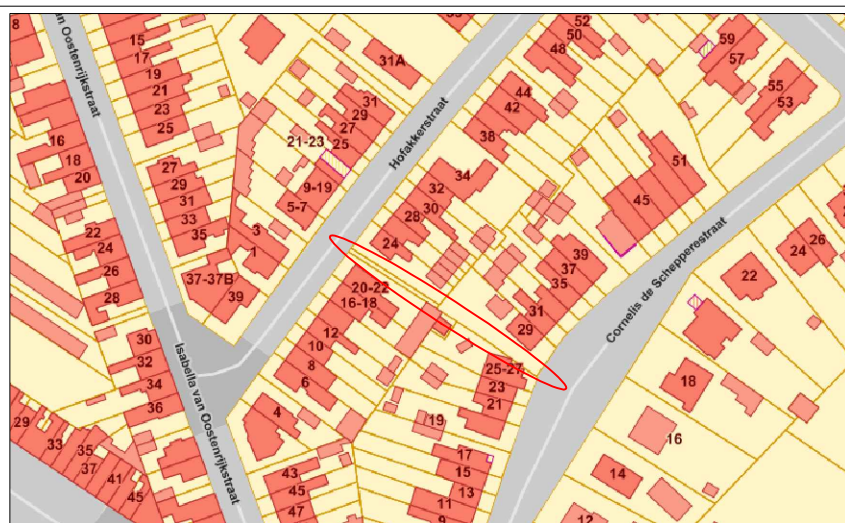
ILSE VERSCHOORE



DATUM	PLANNR	OMSCHRIJVING
08/03/2016		Plan Naamgeving Trage Wegen
Plan opgemaakt ten behoeve van de naamgeving van de buurtweg of trage weg op basis van de Atlas der Buurtwegen (GISOOST) en het kadastraal plan. Er werd bij de opmaak geen onderzoek verricht naar eigendomsgrenzen van de aanpalenden. Dit plan mag dus niet met dit doel gebruikt worden.		
LOCATIE		
Hofakkerstraat - Cornelis de Schepperstraat		
DIENST COÖRDINATIE, WOODROW WILSONPLEIN 1 - 9000 GENT		

## Legende

- Te benoemen trage weg
- Benoemde wegen
- Kadastrale percelen
- Kadastrale gebouwen



Liggingplan  
Schaal: 1/2500

GENT AFDELING:24 SECTIE:C

**NAAMGEVING TRAGE WEGEN**

WEG NR. 79  
 WEG TUSSEN DAGMAALHOF EN TER LINDEN

DATUM: 02/03/2016 SCHAAL: 1/1000

ONDERTEKENDE  
 LANDMETER-EXPERT

GEZIEN EN GOEDGEKEURD DOOR DE  
 ONDERGETEKENDE DIRECTEUR




MARIJKE BRONDEEL





ILSE VERSCHOORE



DATUM	PLANNR	OMSCHRIJVING
02/03/2016		Plan Naamgeving Trage Wegen
Plan opgemaakt ten behoeve van de naamgeving van de buurtweg of trage weg op basis van de Atlas der Buurtwegen (GISOOST) en het kadastraal plan. Er werd bij de opmaak geen onderzoek verricht naar eigendomsgrenzen van de aanpalenden. Dit plan mag dus niet met dit doel gebruikt worden.		
LOCATIE		
Dagmaalhof - Ter Linden		

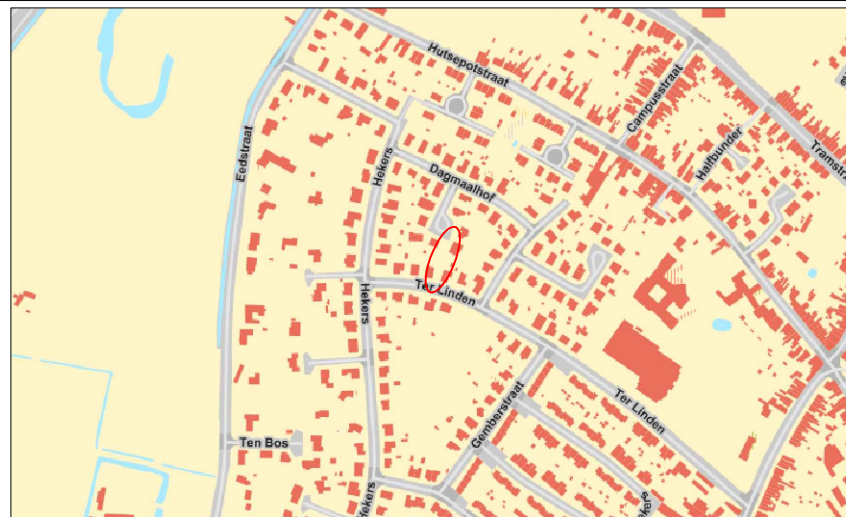
DIENST COÖRDINATIE, WOODROW WILSONPLEIN 1 - 9000 GENT

**Legende**

-  Te benoemen trage weg
-  Benoemde wegen
-  Kadastrale percelen
-  Kadastrale gebouwen



Liggingplan  
 Schaal: 1/10000





DEPARTEMENT PUBLIEKE RUIMTE  
Dienst Coördinatie  
Landmeetcel

GENT AFDELING:24 SECTIE:C

## NAAMGEVING TRAGE WEGEN

WEG NR. 109  
VERBINDING TUSSEN BOTTELROOSSTRAAT

DATUM: 02/03/2016 SCHAAL: 1/1000

ONDERTEKENDE  
LANDMETER-EXPERT

GEZIEN EN GOEDGEKEURD DOOR DE  
ONDERGETEKENDE DIRECTEUR

MARIJKE BRONDEEL

ILSE VERSCHOORE



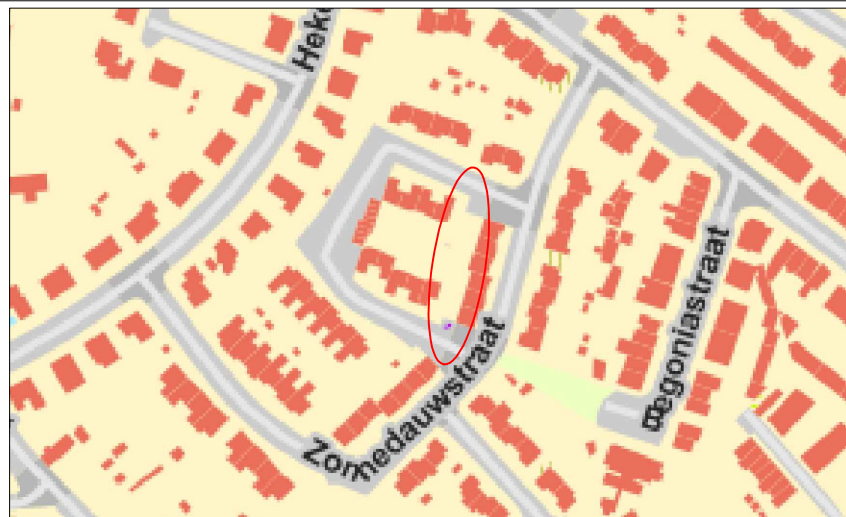
DATUM	PLANNR	OMSCHRIJVING
02/03/2016		Plan Naamgeving Trage Wegen
Plan opgemaakt ten behoeve van de naamgeving van de buurtweg of trage weg op basis van de Atlas der Buurtwegen (GISOOST) en het kadastraal plan. Er werd bij de opmaak geen onderzoek verricht naar eigendomsgrenzen van de aanpalenden. Dit plan mag dus niet met dit doel gebruikt worden		
LOCATIE		
Bottelroosstraat		
DIENST COÖRDINATIE, WOODROW WILSONPLEIN 1 - 9000 GENT		



### Legende

- Te benoemen trage weg
- Benoemde wegen
- Kadastrale percelen
- Kadastrale gebouwen

Liggingplan  
Schaal: 1/5000





DEPARTEMENT PUBLIEKE RUIMTE  
Dienst Coördinatie  
Landmeetcel

GENT

AFDELING:24

SECTIE:C

## NAAMGEVING TRAGE WEGEN

WEG NR. 114

WEG TUSSEN BEGONIASTRAAT EN ZONNEDAUWSTRAAT

DATUM: 02/03/2016

SCHAAL: 1/1000

ONDERTEKENDE  
LANDMETER-EXPERT

MARIJKE BRONDEEL

GEZIEN EN GOEDGEKEURD DOOR DE  
ONDERGETEKENDE DIRECTEUR

ILSE VERSCHOORE



DATUM	PLANNR	OMSCHRIJVING
02/03/2016		Plan Naamgeving Trage Wegen
Plan opgemaakt ten behoeve van de naamgeving van de buurtweg of trage weg op basis van de Atlas der Buurtwegen (GISOOST) en het kadastraal plan. Er werd bij de opmaak geen onderzoek verricht naar eigendomsgrenzen van de aanpalenden. Dit plan mag dus niet met dit doel gebruikt worden		
LOCATIE		
Begoniastraat - Zonnedauwstraat		
DIENST COÖRDINATIE, WOODROW WILSONPLEIN 1 - 9000 GENT		



Liggingsplan  
Schaal: 1/10000





DEPARTEMENT PUBLIEKE RUIMTE  
Dienst Coördinatie  
Landmeetcel

GENT AFDELING:24 SECTIE:C

# NAAMGEVING TRAGE WEGEN

WEG NR. 117  
WEG TUSSEN EEDSTRAAT EN ZONNEDAUWSTRAAT

DATUM: 07/03/2016 SCHAAL: 1/1000

ONDERTEKENDE  
LANDMETER-EXPERT

MARIJKE BRONDEEL

GEZIEN EN GOEDGEKEURD DOOR DE  
ONDERGETEKENDE DIRECTEUR

ILSE VERSCHOORE



DATUM	PLANNR	OMSCHRIJVING
07/03/2016		Plan Naamgeving Trage Wegen
Plan opgemaakt ten behoeve van de naamgeving van de buurtweg of trage weg op basis van de Atlas der Buurtwegen (GISOOST) en het kadastraal plan. Er werd bij de opmaak geen onderzoek verricht naar eigendomsgrenzen van de aanpalenden. Dit plan mag dus niet met dit doel gebruikt worden		
LOCATIE		
Eedstraat - Zonnedauwstraat		
DIENST COÖRDINATIE, WOODROW WILSONPLEIN 1 - 9000 GENT		

## Legende

- Te benoemen trage weg
- Benoemde wegen
- Kadastrale percelen
- Kadastrale gebouwen



Liggingplan  
Schaal: 1/5000



GENT AFDELING:24 SECTIE:C

# NAAMGEVING TRAGE WEGEN

WEG NR. 117  
WEG TUSSEN EEDSTRAAT EN ZONNEDAUWSTRAAT

DATUM: 07/03/2016 SCHAAL: 1/1000

ONDERTEKENDE  
LANDMETER-EXPERT

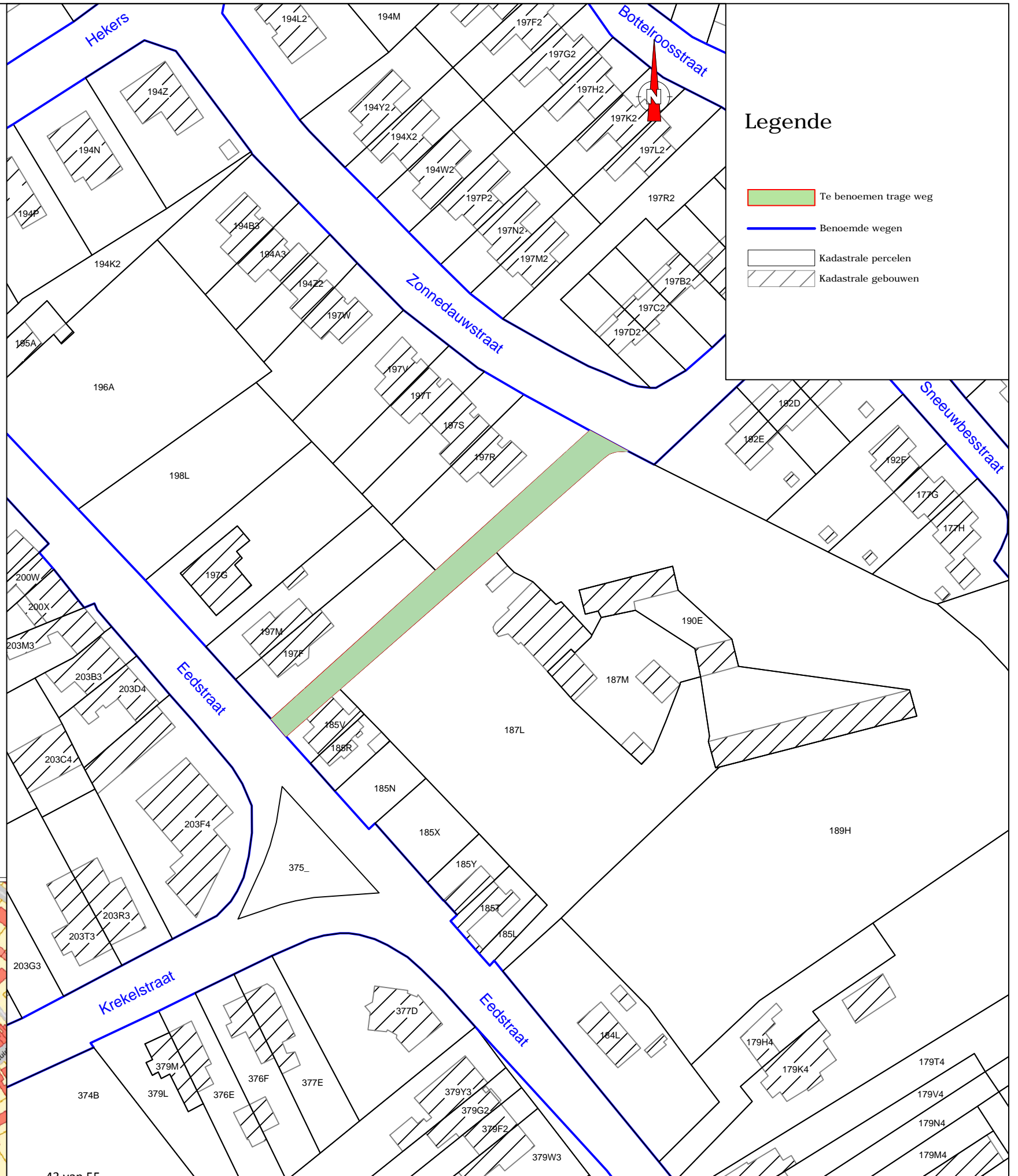
MARIJKE BRONDEEL

GEZIEN EN GOEDGEKEURD DOOR DE  
ONDERGETEKENDE DIRECTEUR

ILSE VERSCHOORE



DATUM	PLANNR	OMSCHRIJVING
07/03/2016		Plan Naamgeving Trage Wegen
Plan opgemaakt ten behoeve van de naamgeving van de buurtweg of trage weg op basis van de Atlas der Buurtwegen (GISOOST) en het kadastraal plan. Er werd bij de opmaak geen onderzoek verricht naar eigendomsgrenzen van de aanpalenden. Dit plan mag dus niet met dit doel gebruikt worden		
LOCATIE		
Eedstraat - Zonnedauwstraat		
DIENST COÖRDINATIE, WOODROW WILSONPLEIN 1 - 9000 GENT		



## Legende

- Te benoemen trage weg
- Benoemde wegen
- Kadastrale percelen
- Kadastrale gebouwen

Liggingplan  
Schaal: 1/5000









DEPARTEMENT PUBLIEKE RUIMTE  
Dienst Coördinatie  
Landmeetcel

GENT AFDELING:24 SECTIE:B

## NAAMGEVING TRAGE WEGEN

WEG NR. 65  
WEG TUSSEN HEERWEG-NOORD EN WINTERVIJVERSTRAAT

DATUM: 08/03/2016 SCHAAL: 1/750

ONDERTEKENDE  
LANDMETER-EXPERT

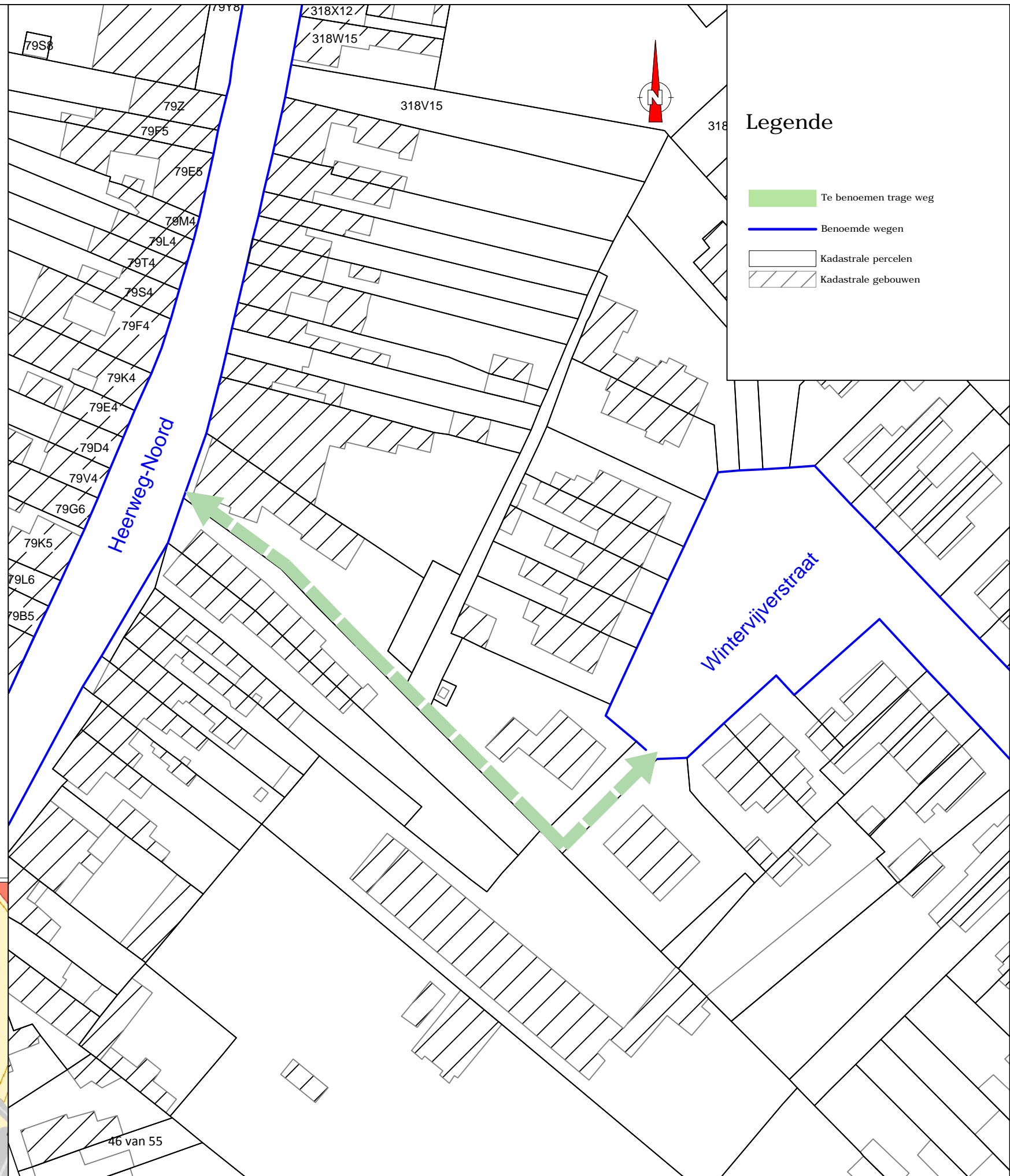
GEZIEN EN GOEDGEKEURD DOOR DE  
ONDERGETEKENDE DIRECTEUR

MARIJKE BRONDEEL

ILSE VERSCHOORE



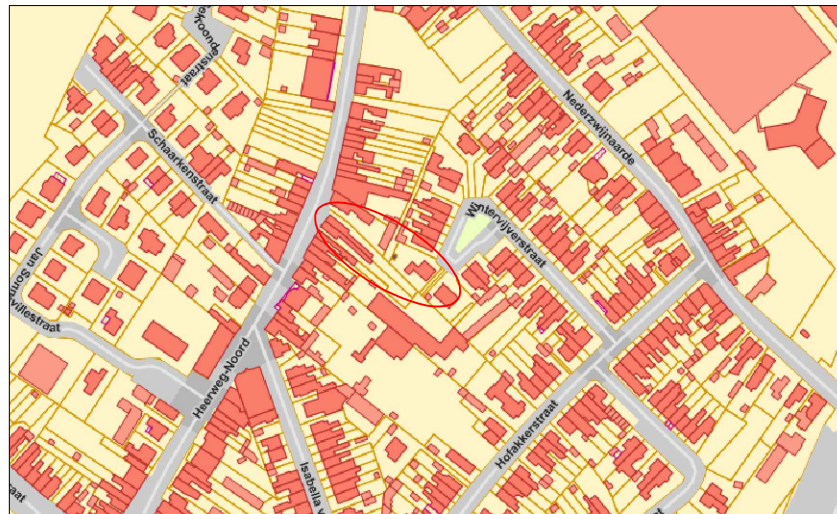
DATUM	PLANNR	OMSCHRIJVING
08/03/2016		Plan Naamgeving Trage Wegen
Plan opgemaakt ten behoeve van de naamgeving van de buurtweg of trage weg op basis van de Atlas der Buurtwegen (GISOOST) en het kadastraal plan. Er werd bij de opmaak geen onderzoek verricht naar eigendomsgrenzen van de aanpalenden. Dit plan mag dus niet met dit doel gebruikt worden.		
LOCATIE		
Heerweg Noord - Wintervijverstraat		
DIENST COÖRDINATIE, WOODROW WILSONPLEIN 1 - 9000 GENT		



### Legende

- Te benoemen trage weg
- Benoemde wegen
- Kadastrale percelen
- Kadastrale gebouwen

Liggingplan  
Schaal: 1/5000





DEPARTEMENT PUBLIEKE RUIMTE  
Dienst Coördinatie  
Landmeetcel

GENT AFDELING:24 SECTIE:C

## NAAMGEVING TRAGE WEGEN

WEG NR. 151  
WEG TUSSEN HONDELEE EN ZWARTEKOBENSTRAAT

DATUM: 18/03/2016 SCHAAL: 1/1000

ONDERTEKENDE  
LANDMETER-EXPERT

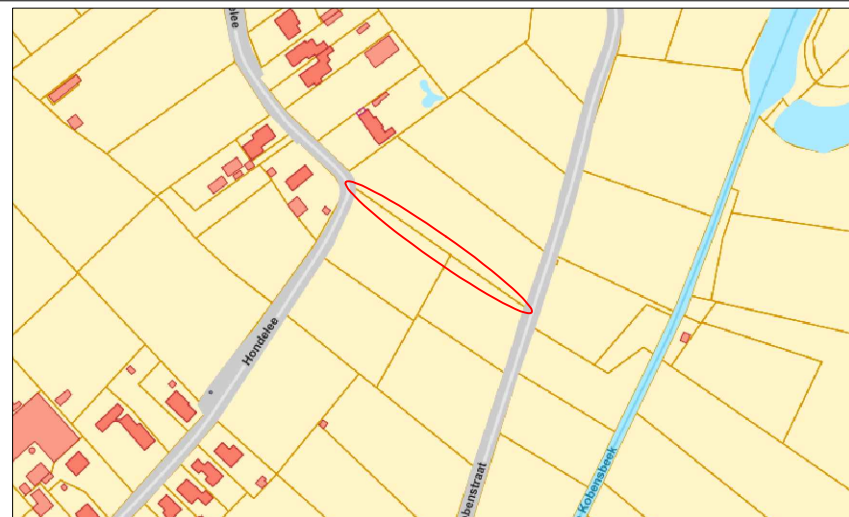
MARIJKE BRONDEEL

GEZIEN EN GOEDGEKEURD DOOR DE  
ONDERGETEKENDE DIRECTEUR

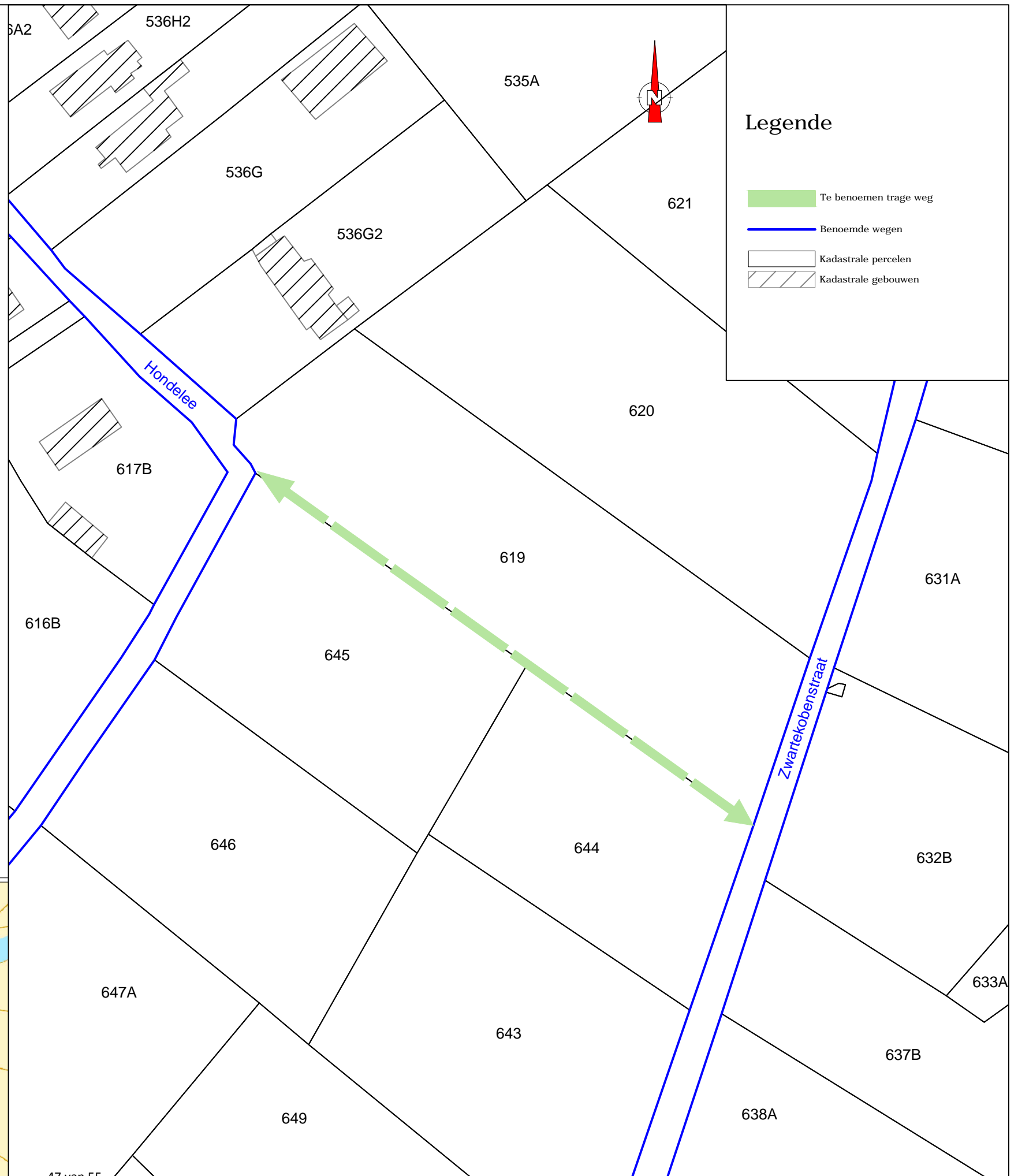
ILSE VERSCHOORE



DATUM	PLANNR	OMSCHRIJVING
18/03/2016		Plan Naamgeving Trage Wegen
Plan opgemaakt ten behoeve van de naamgeving van de buurtweg of trage weg op basis van de Atlas der Buurtwegen (GISOOST) en het kadastraal plan. Er werd bij de opmaak geen onderzoek verricht naar eigendomsgrenzen van de aanpalenden. Dit plan mag dus niet met dit doel gebruikt worden.		
LOCATIE		
Hondelee - Zwartekobenstraat		
DIENST COÖRDINATIE, WOODROW WILSONPLEIN 1 - 9000 GENT		



Liggingplan  
Schaal: 1/5000



### Legende

- Te benoemen trage weg
- Benoemde wegen
- Kadastrale percelen
- Kadastrale gebouwen

GENT AFDELING:24 SECTIE:C

# NAAMGEVING TRAGE WEGEN

WEG NR. 152  
 WEG TUSSEN ZONNEPUTTRAGEL EN ZWARTEKOBENSTRAAT

DATUM: 18/03/2016 SCHAAL: 1/2500

ONDERTEKENDE  
 LANDMETER-EXPERT



MARIJKE BRONDEEL

GEZIEN EN GOEDGEKEURD DOOR DE  
 ONDERGETEKENDE DIRECTEUR



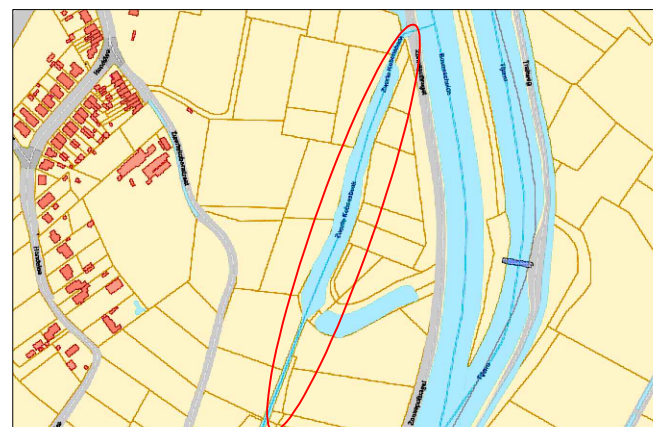
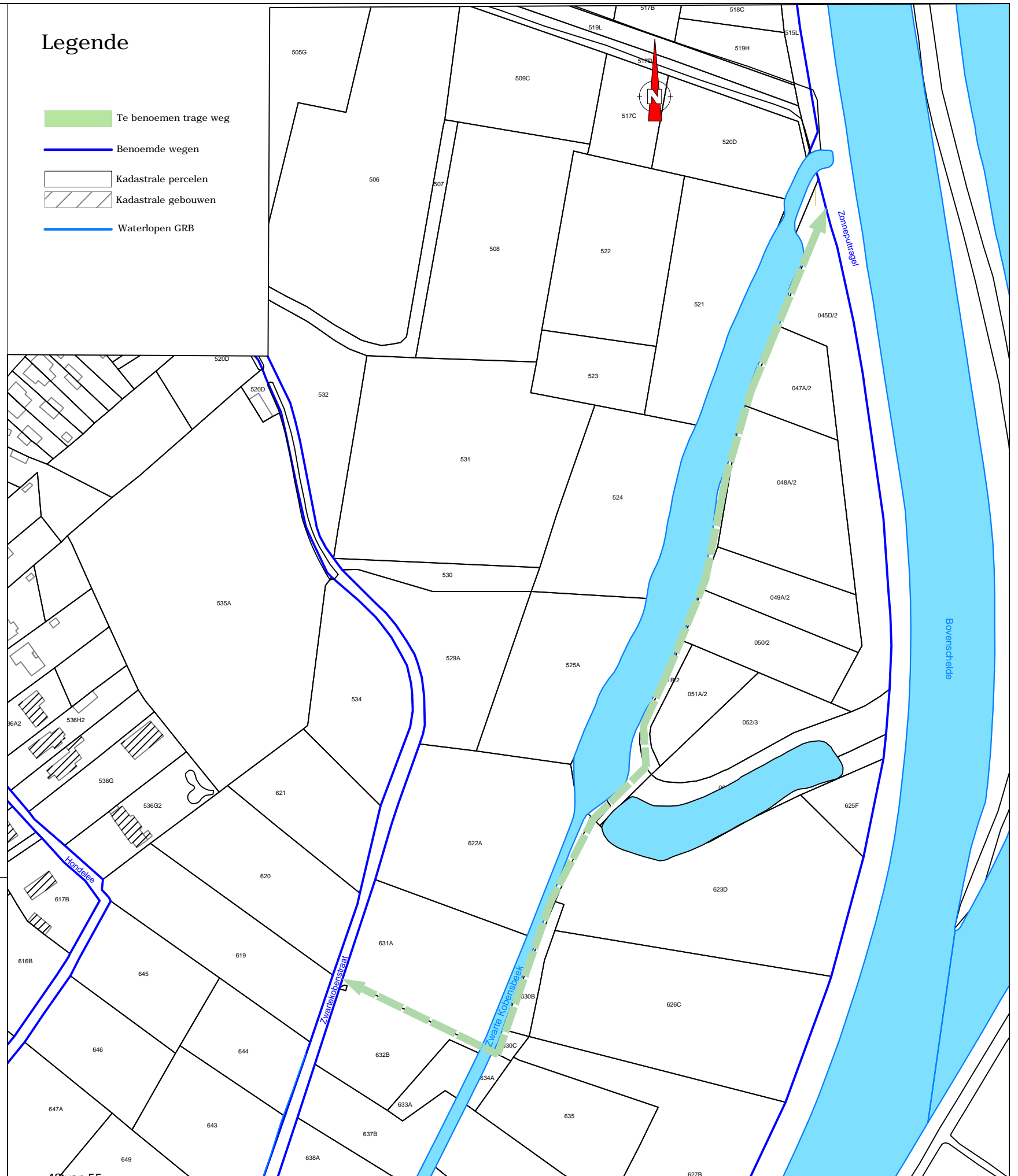
ILSE VERSCHOORE



DATUM	PLANNR	OMSCHRIJVING
18/03/2016		Plan Naamgeving Trage Wegen
Plan opgemaakt ten behoeve van de naamgeving van de buurtweg of trage weg op basis van de Atlas der Buurtwegen (GISOOST) en het kadastraal plan. Er werd bij de opmaak geen onderzoek verricht naar eigendomsgrenzen van de aanpalenden. Dit plan mag dus niet met dit doel gebruikt worden.		
LOCATIE		
Zonneputtrigel - Zwartekobenstraat		
DIENST COÖRDINATIE, WOODROW WILSONPLEIN 1 - 9000 GENT		

## Legende

- Te benoemen trage weg
- Benoemde wegen
- Kadastrale percelen
- Kadastrale gebouwen
- Waterlopen GRB



Liggingplan  
 Schaal: 1/10000

GENT AFDELING:25 SECTIE:A

## HEROPENING BUURTWEG

WEG TUSSEN HENRI CROMBEZLAAN EN KORTRIJKSESTEENWEG

DATUM: 31/03/2016 SCHAAL: 1/1000

ONDERTEKENDE  
LANDMETER-EXPERT

GEZIEN EN GOEDGEKEURD DOOR DE  
ONDERGETEKENDE DIRECTEUR

HILDE BAUWENS

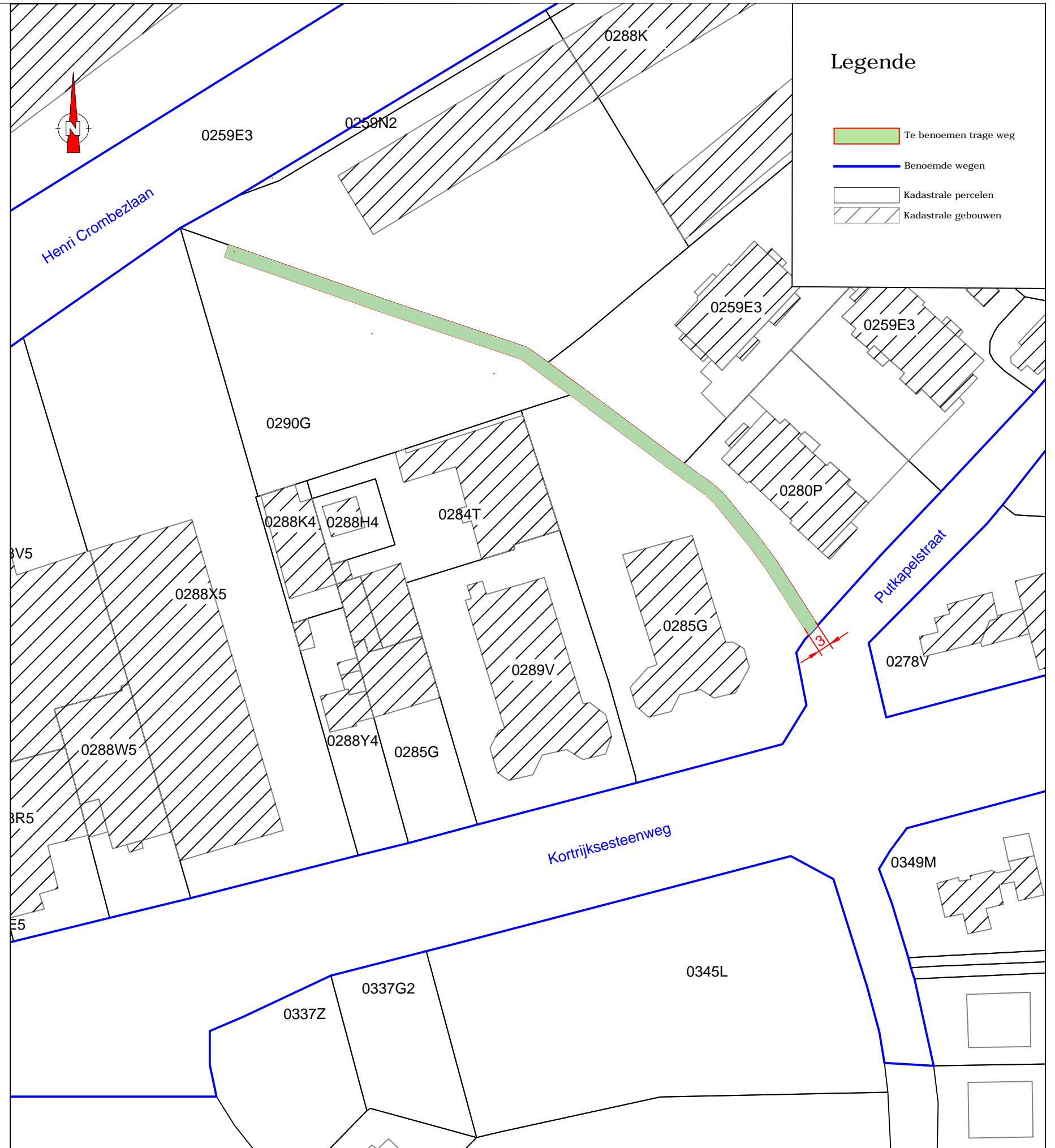
ILSE VERSCHOORE



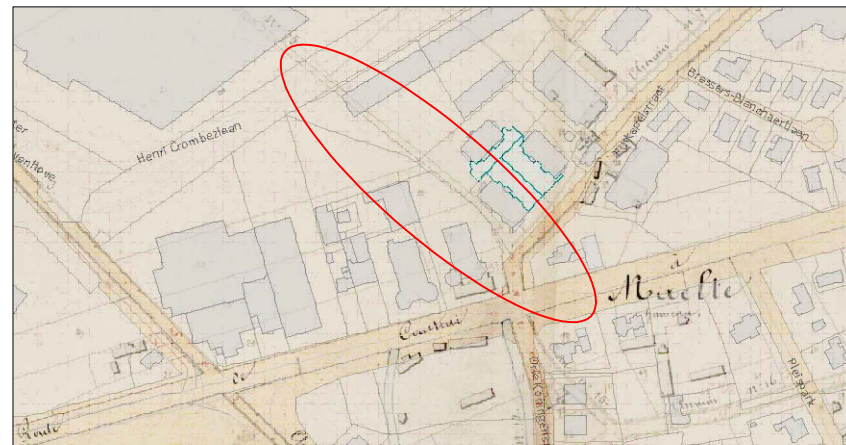
DATUM	PLANNR	OMSCHRIJVING
31/03/2016		Plan Naamgeving Trage Wegen
<p>Plan opgemaakt ten behoeve van de naamgeving van de buurtweg of trage weg op basis van de Atlas der Buurtwegen (GISOOST) en het kadastraal plan. Er werd bij de opmaak geen onderzoek verricht naar eigendomsgrenzen van de aanpalenden. Dit plan mag dus niet met dit doel gebruikt worden</p>		
LOCATIE		
Henri Crombezlaan - Kortrijksesteenweg		
DIENST COÖRDINATIE, WOODROW WILSONPLEIN 1 - 9000 GENT		

### Legende

- Te benoemen trage weg
- Benoemde wegen
- Kadastrale percelen
- Kadastrale gebouwen



Liggingplan  
Schaal: 1/5000





DEPARTEMENT PUBLIEKE RUIMTE  
Dienst Coördinatie  
Landmeetcel

GENT AFDELING:24 SECTIE:C

## NAAMGEVING TRAGE WEGEN

WEG NR. 85  
WEG TUSSEN EEDSTRAAT EN HEKERS

DATUM: 16/03/2016 SCHAAL: 1/1250

ONDERTEKENDE  
LANDMETER-EXPERT

MARIJKE BRONDEEL

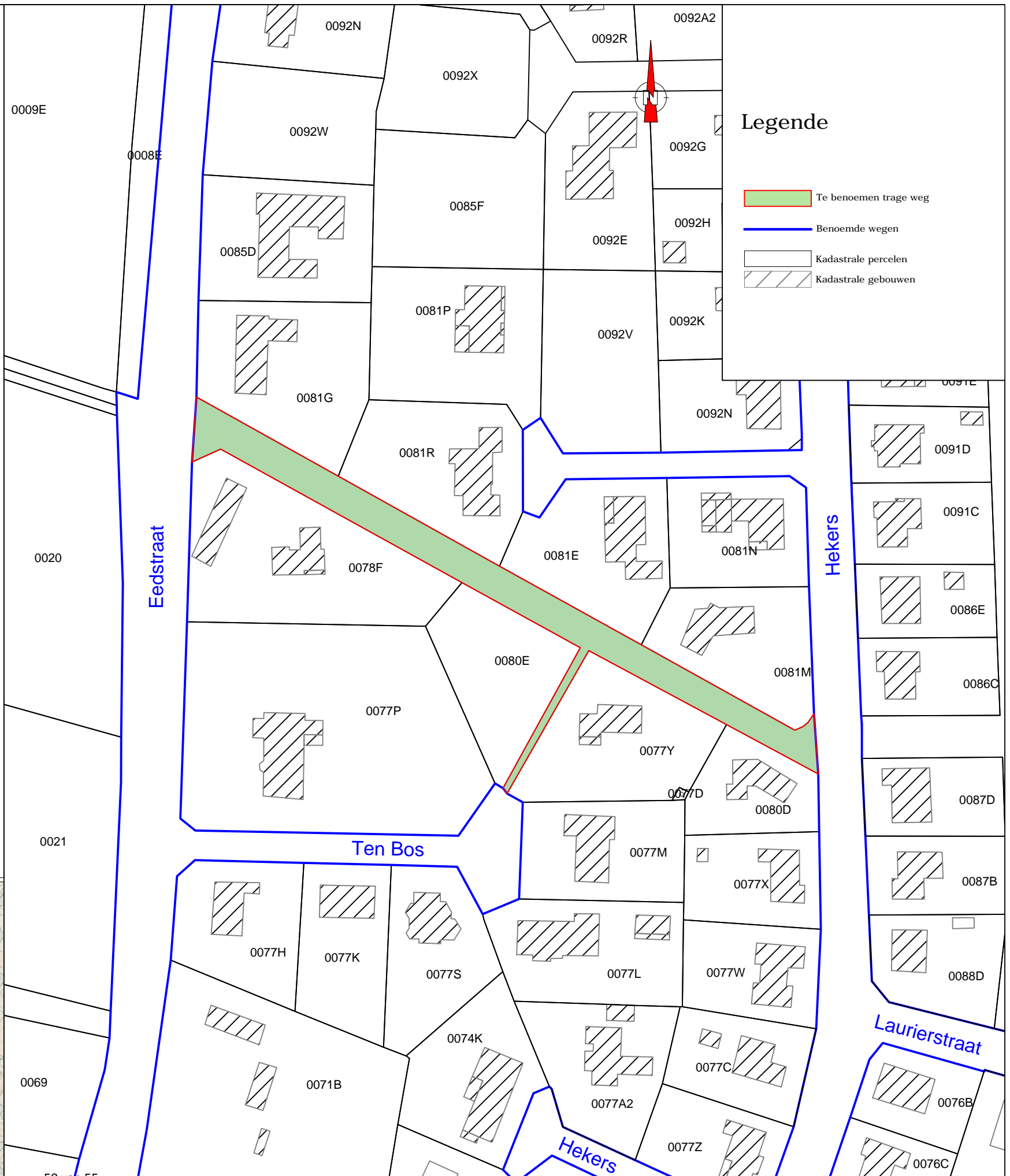
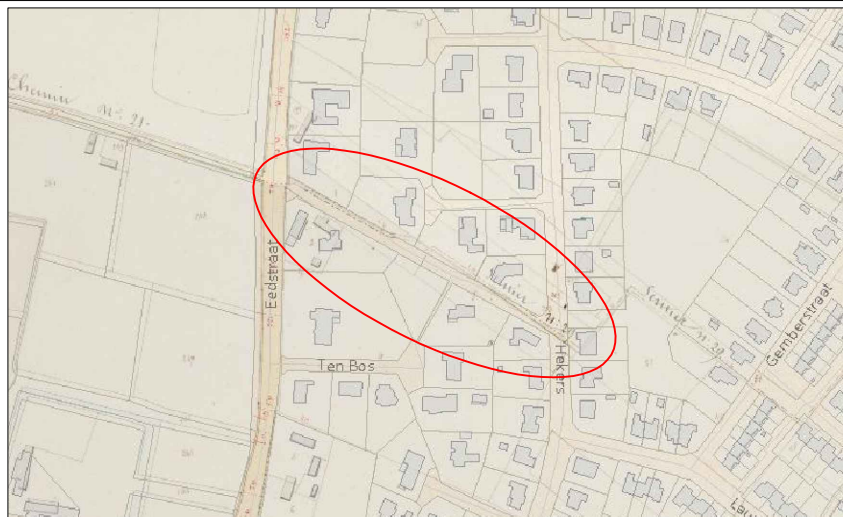
GEZIEN EN GOEDGEKEURD DOOR DE  
ONDERGETEKENDE DIRECTEUR

ILSE VERSCHOORE



DATUM	PLANNR	OMSCHRIJVING
16/03/2016		Plan Naamgeving Trage Wegen
Plan opgemaakt ten behoeve van de naamgeving van de buurtweg of trage weg op basis van de Atlas der Buurtwegen (GISOOST) en het kadastraal plan. Er werd bij de opmaak geen onderzoek verricht naar eigendomsgrenzen van de aanpalenden. Dit plan mag dus niet met dit doel gebruikt worden.		
LOCATIE		
Eedstraat - Hekers		
DIENST COÖRDINATIE, WOODROW WILSONPLEIN 1 - 9000 GENT		

Atlas der Buurtwegen  
Schaal: 1/5000





GENT AFDELING:24 SECTIE:C

# NAAMGEVING TRAGE WEGEN

WEG NR. 130  
WEG TUSSEN SNEEUWBESSTRAAT EN HEERWEG-NOORD

DATUM: 17/03/2016 SCHAAL: 1/1000

ONDERTEKENDE  
LANDMETER-EXPERT



MARIJKE BRONDEEL

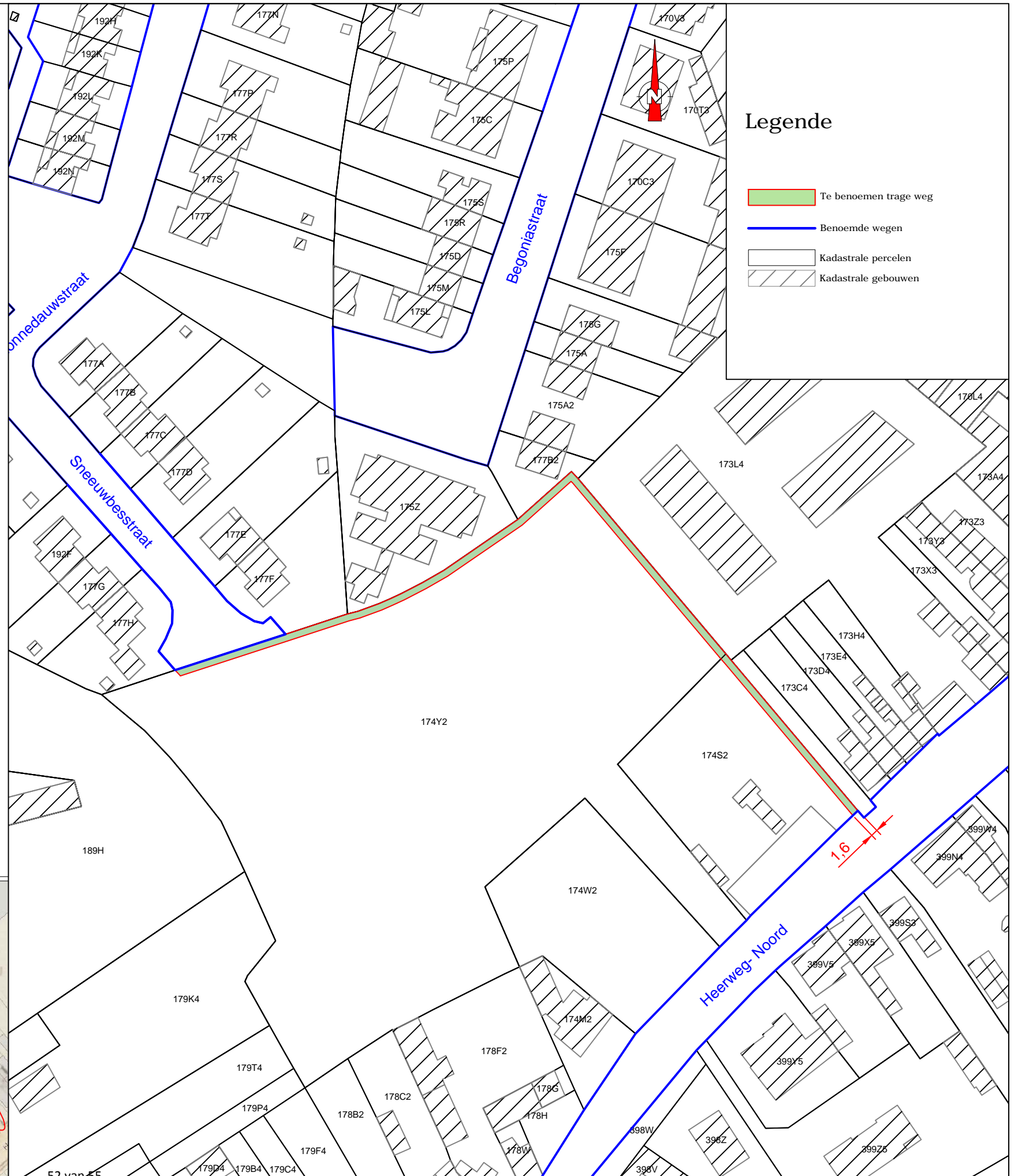
GEZIEN EN GOEDGEKEURD DOOR DE  
ONDERGETEKENDE DIRECTEUR



ILSE VERSCHOORE



DATUM	PLANNR	OMSCHRIJVING
17/03/2016		Plan Naamgeving Trage Wegen
Plan opgemaakt ten behoeve van de naamgeving van de buurtweg of trage weg op basis van de Atlas der Buurtwegen (GISOOST) en het kadastraal plan. Er werd bij de opmaak geen onderzoek verricht naar eigendomsgrenzen van de aanpalenden. Dit plan mag dus niet met dit doel gebruikt worden		
LOCATIE		
Sneeuwbesstraat - Heerweg-Noord		
DIENST COÖRDINATIE, WOODROW WILSONPLEIN 1 - 9000 GENT		



## Legende

- Te benoemen trage weg
- Benoemde wegen
- Kadastrale percelen
- Kadastrale gebouwen

Ligingsplan  
Schaal: 1/10000



## Trage Wegen Zwijnaarde voorstel benaming:

-  114 Begoniapad
-  109 Bottelroospad
-  79 Dagmaalpad
-  117 Eedpad
-  69 Hofakkerpad
-  151 Hondleepad
-  65 Jan Sonnevillepad
-  87 Prelaatspad
-  130 Sneeuwbespad
-  85 Ten Bospad
-  64 Vier-Gekroondenpad
-  111 Zonedauwpad
-  66 Wintervijverpad
-  152 Zwartekobepad



---