

10 - Kerk Christus Koning te Gent

ADRES	<p>Straat Huisnr Gemeente/Deelgemeente</p>
BESTUUR / EIGENAAR	<p>Eigenaar Bijkomende info eigenaar Dekenij Centraal Kerkbestuur</p>
CULTURELE - WAARDE	<p>monument Inventaris [Inventaris Onroerend Erfgoed]</p>
ARCHITECTURALE MOGELIJKHEDEN	<p>Opbouw Opbouw [Inventaris Onroerend Erfgoed] Bouwstijl Pijporgel Bouwer pijporgel Datum pijporgels Bescherming pijporgel Specifieke beelddevotie Kunstwerken Topstukken Kunstwerken speciale religieuze/cultureel toeristische attractie Footprint kerk m² [kadasterplan] Oppervlakte terrein [kadasterplan] Oppervlakte kerk m² Coördinaten Sanitair toegankelijkheid andersvaliden Kichenette Verwarming</p>
BOUWFYSISCHE STAAT	<p>algemene bouwfysische toestand Staat pijporgel</p>
SITUERING IN RUIMTELIJKE OMGEVING	<p>Ruimtelijke uitvoeringsplannen – plannen van aanleg Afwijkingsmogelijkheden Uitbreidingsmogelijkheden Kerkhof in gebruik [bevraging CRKC] Bescherming kerkhof [bevraging CRKC] openbaar vervoer Parking [bevraging CRKC] Eigenaar Parking [bevraging CRKC] Parkeer probleem [bevraging CRKC] Winter kapel [bevraging CRKC] Omliggende faciliteiten</p>
	<p>Kerk opgesteld voor niet-liturgische activiteiten [bevraging CRKC]</p>

HUIDIG GEBRUIK

Toerisme [bevraging CRKC]

concert [bevraging CRKC]

harmonie [bevraging CRKC]

niet-parochiaal koor [bevraging CRKC]

tentoonstelling [bevraging CRKC]

theater [bevraging CRKC]

voordracht [bevraging CRKC]

film [bevraging CRKC]

Gebruik andere Christelijke

gemeenschappen [bevraging CRKC]

valorisatie

Rerum Novarumplein

Gent

Kerkefabriek

Gent

Gent Stad

neen

De parochiekerk Christus Koning, aan het Rerum-Novarumplein ten westen van de Zwijnaardsesteenweg, werd opgericht in modernistische stijl in 1968 naar ontwerp van de architecten Adrien Bressers en Jean Gilson.

Zaalkerk (na oorlogs modernisme)

Zaalkerk

modernistisch

1

G. Delmotte

1972

Nee

Nee

Nee

Nee

Nee

1793.5

6656.19

1700

+51° 1' 23.19", +3° 43' 8.38"

ja

hellend vlak aanwezig

neen

ja

goed

goed

Gewestplan/woongebied

neen

ja

ja

stad Gent

neen

ja

parochiaal centrum

Ja

2 - 6 keer per jaar
Niet

2 - 6 keer per jaar
2 - 6 keer per jaar
Niet
Niet
Niet

ja

01-Kerk Heilige Amandus

ADRES	<p>Straat Huisnr Gemeente/Deelgemeente</p>
BESTUUR / EIGENAAR	<p>Eigenaar Bijkomende info eigenaar Dekenij Centraal Kerkbestuur</p>
CULTURELE - WAARDE	<p>monument</p> <p>Inventaris [Inventaris Onroerend Erfgoed]</p>
ARCHITECTURALE MOGELIJKHEDEN	<p>Opbouw</p> <p>Opbouw [Inventaris Onroerend Erfgoed]</p> <p>Bouwstijl Pijporgel Bouwer pijporgel Datum pijporgels Bescherming pijporgel Specifieke beelddevotie Kunstwerken Topstukken</p> <p>Kunstwerken speciale religieuze/cultureel toeristische attractie</p> <p>Footprint kerk m² [kadasterplan] Oppervlakte terrein [kadasterplan] Oppervlakte kerk m² Coördinaten Sanitair Kichenette toegankelijkheid anders validen Verwarming</p>
BOUWFYSISCHE STAAT	<p>algemene bouwfysische toestand Staat pijporgel planning investeringswerken</p>
OMGEVING	<p>Ruimtelijke uitvoeringsplannen – plannen van aanleg Afwijkingsmogelijkheden Uitbreidingsmogelijkheden Kerkhof in gebruik [bevraging CRKC] Bescherming kerkhof [bevraging CRKC]</p> <p>openbaar vervoer Parking [bevraging CRKC] Eigenaar Parking [bevraging CRKC] Parkeer probleem [bevraging CRKC]</p>

SITUE	Winter kapel [bevraging CRKC] Omliggende faciliteiten
HUIDIG GEBRUIK	Kerk opgesteld voor niet-liturgische activiteiten [bevraging CRKC] Toerisme [bevraging CRKC] concert [bevraging CRKC] harmonie [bevraging CRKC] niet-parochiaal koor [bevraging CRKC] tentoonstelling [bevraging CRKC] theater [bevraging CRKC] voordracht [bevraging CRKC] film [bevraging CRKC] Gebruik andere Christelijke gemeenschappen [bevraging CRKC]

valorisatie

Visitatiestraat

Sint-Amandsberg

Stad Gent

Gent

Gent Oost

neen

Oorspronkelijk eenvoudige driebeukige bakstenen kerk met ingebouwde Westtoren, gebouwd in 1846-1847 naar ontwerp van architect Mathias Wolters in de voor hem typerende sobere neogotische stijl. Ingrijpend verbouwd in 1932-1940 door architecten Jan en Antoine Rooms. Voor de uitwendige kerk bleef enkel de tweede (vierkante) en derde (achtkantige) geleding van de Westtoren met spits behouden. Toevoeging van kruisbeuk, koor, sacristie, doopkapel. Drie beuken vervangen door eenbeukige ruimte overwelfd door middel van drie gele bakstenen kruisribgewelven welke telkens twee traveeën overspannen

Eenbeukig (met transept)

Eénbeukig

neogotisch

1

Petrus Vereecken en zonen uit Gijzegem

1880

Nee

Nee

Ja

Nee

Nee

1130.3

5844.9

1058

+51° 3' 45.35", +3° 44' 55.62"

ja

neen

geen hellend vlak aanwezig

ja

Algemeen goede staat

goed

Vervangen verwarmingsinstallatie

Schilderen buitenschrijnwerk

Plaatsen ladderhaken

BPA SA11/zone voor openbaar nut/stadsgordel

Kerkhof Campo Santo

de omgeving is beschermd als stadsgezicht

ja

ja

stad Gent

neen

neen
pastorie

Ja

1 keer per jaar
Niet

meer dan 6 keer per jaar
1 keer per jaar
Niet
Niet
Niet

neen

04-Kerk Heilig Hart Mariakerke

ADRES	<p>Straat</p> <p>Huisnr</p> <p>Gemeente/Deelgemeente</p>
BESTUUR / EIGENAAR	<p>Eigenaar</p> <p>Bijkomende info eigenaar</p> <p>Dekenij</p> <p>Centraal Kerkbestuur</p> <p>monument</p>
CULTURELE - WAARDE	<p>Inventaris [Inventaris Onroerend Erfgoed]</p>
ARCHITECTURALE MOGELIJKHEDEN	<p>Opbouw</p> <p>Opbouw [Inventaris Onroerend Erfgoed]</p> <p>Bouwstijl</p> <p>Pijporgel</p> <p>Bouwer pijporgel</p> <p>Datum pijporgels</p> <p>Bescherming pijporgel</p> <p>Specifieke beelddevotie</p> <p>Kunstwerken</p> <p>Topstukken</p> <p>Kunstwerken speciale religieuze/cultureel toeristische attractie</p> <p>Footprint kerk m² [kadasterplan]</p> <p>Oppervlakte terrein [kadasterplan]</p> <p>Oppervlakte kerk m²</p> <p>Coördinaten</p> <p>Sanitair</p> <p>toegankelijkheid andersvaliden</p> <p>Kichenette</p> <p>Verwarming</p>
BOUWFYSISCH E STAAT	<p>algemene bouwfysische toestand</p> <p>Staat pijporgel</p>
SITUERING IN RUIMTELIJKE OMGEVING	<p>Ruimtelijke uitvoeringsplannen – plannen van aanleg</p> <p>Afwijkingsmogelijkheden</p> <p>Uitbreidingsmogelijkheden</p> <p>Kerkhof in gebruik [bevraging CRKC]</p> <p>Bescherming kerkhof [bevraging CRKC]</p> <p>Parking [bevraging CRKC]</p> <p>Eigenaar Parking [bevraging CRKC]</p> <p>Parkeer probleem [bevraging CRKC]</p>

openbaar vervoer
Winter kapel [bevraging CRKC]
Omliggende faciliteiten

HUIDIG GEBRUIK

Kerk opgesteld voor niet-liturgische activiteiten [bevraging CRKC]
Toerisme [bevraging CRKC]
concert [bevraging CRKC]
harmonie [bevraging CRKC]
niet-parochiaal koor [bevraging CRKC]
tentoonstelling [bevraging CRKC]
theater [bevraging CRKC]
voordracht [bevraging CRKC]
film [bevraging CRKC]
Gebruik andere Christelijke gemeenschappen [bevraging CRKC]

herbestemming

Eeklostraat

Mariakerke
Kerkfabriek

Gent
Gent Rand
neen

Oorspronkelijk hulpkerk naar ontwerp van architect L. Maes en ingewijd op 3-4-1936 (zie gevelstenen). Wordt bij Koninklijk Besluit van 31-8-1962 parochiekerk. Sobere bakstenen kerk met glasramen van glazenier Armand Blondeel, van 1972.

eenbeukige kerk (interbellum)

eenbeukige kerk (interbellum)

556.85

958.51

540

+51° 4' 20.19", +3° 41' 41.02"

ja

is toegankelijk

neen

ja

Algemeen goede staat

goed

De kerk ligt niet binnen een goedgekeurd bijzonder plan van aanleg of een gemeentelijk ruimtelijk uitvoeringsplan. Bijgevolg is de bestemming volgens het gewestplan Gentse en Kanaalzone (Koninklijk Besluit van 14 september 1977) van toepassing. Het bouwperceel ligt in woongebied.

De woongebieden zijn bestemd voor wonen, alsmede voor handel, dienstverlening, ambacht en kleinbedrijf voor zover deze taken van bedrijf om redenen van goede ruimtelijke ordening niet in een daartoe aangewezen gebied moeten worden afgezonderd, voor groene ruimten, voor sociaal-culturele inrichtingen, voor openbare nutsvoorzieningen, voor toeristische voorzieningen, voor agrarische bedrijven. Deze bedrijven, voorzieningen en inrichtingen mogen echter maar worden toegestaan voor zover ze verenigbaar zijn met de onmiddellijke omgeving.

neen

ja

stad Gent

neen

ja
neen

neen

neen

05 - Kerk Heilig Hart

ADRES	<p>Straat Huisnr Gemeente/Deelgemeente</p>
BESTUUR / EIGENAAR	<p>Eigenaar Bijkomende info eigenaar Dekenij Centraal Kerkbestuur monument</p>
CULTURELE - WAARDE	<p>Inventaris [Inventaris Onroerend Erfgoed]</p>
ARCHITECTURALE MOGELIJKHEDEN	<p>Opbouw Opbouw [Inventaris Onroerend Erfgoed] Bouwstijl Pijporgel Bouwer pijporgel Datum pijporgels Bescherming pijporgel Specifieke beelddevotie Kunstwerken Topstukken Kunstwerken speciale religieuze/cultureel toeristische attractie Footprint kerk m² [kadasterplan] Oppervlakte terrein [kadasterplan] Oppervlakte kerk m² Coördinaten Sanitair Kichenette toegankelijkheid andersvaliden Verwarming</p>
BOUWFYSIS CHE STAAT	<p>algemene bouwfysische toestand Staat pijporgel</p>
SITUERING IN RUIMTELIJKE OMGEVING	<p>Ruimtelijke uitvoeringsplannen – plannen van aanleg Afwijkingsmogelijkheden Uitbreidingsmogelijkheden Kerkhof in gebruik [bevraging CRKC] Bescherming kerkhof [bevraging CRKC] openbaar vervoer Parking [bevraging CRKC] Eigenaar Parking [bevraging CRKC] Parkeer probleem [bevraging CRKC] Winter kapel [bevraging CRKC]</p>

Omliggende faciliteiten

HUIDIG GEBRUIK

Kerk opgesteld voor niet-liturgische activiteiten [bevraging CRKC]

Toerisme [bevraging CRKC]

concert [bevraging CRKC]

harmonie [bevraging CRKC]

niet-parochiaal koor [bevraging CRKC]

tentoonstelling [bevraging CRKC]

theater [bevraging CRKC]

voordracht [bevraging CRKC]

film [bevraging CRKC]

Gebruik andere Christelijke

gemeenschappen [bevraging CRKC]

herbestemming

Heilig Hartplein

Sint-Amandsberg

Kerkfabriek

Gent

Gent Rand

neen

Parochiekerk Heilig Hart. Gesitueerd op het geplaveid en deels met bomen omzoomd plein tegenover de Heilig-Hartstraat. Parochie erkend in 1877. Ter vervanging van de houten noodkerk opgericht in 1881-1883 naar ontwerp van architect G. Hoste. Eerstesteenlegging op 26 juni 1881, gebouwd van oost naar west, inwijding op 21 oktober 1883. Torensplits pas in 1910 toegevoegd.

driebeukige Basiliek (met transept)

driebeukige Basiliek (met transept)

neogotisch

1

Charles Anneessens-Meunier

19e E

Nee

Nee

Ja

Nee

Nee

1571.13

5694.09

1046

+51° 3' 14.70", +3° 44' 58.42"

ja

neen

geen hellend vlak aanwezig

ja

goede staat met uitzondering van torenromp, rechter dakvlakken en afvoeren

goede staat

Gewestplan/woongebied/stadsgordel

N.v.t., in principe zijn alle functie toegelaten binnen de bestemming woongebied voor zover deze het normaal functioneren van een woonomgeving ondersteunen en de goede ruimtelijke ordening niet in het gedrang brengen

Aan de voorzijde van de kerk zijn geen uitbreidingsmogelijkheden gezien dit openbaar domein betreft. Aan de achterzijde van de kerk kunnen uitbreidingen overwogen worden voor functionele toevoegingen

neen

ja

ja

stad Gent

neen

neen

Ja

2 - 6 keer per jaar

2 - 6 keer per jaar

2 - 6 keer per jaar

2 - 6 keer per jaar

Niet

Niet

1 keer per jaar

ja

07 - Kerk Sint-Salvator

ADRES	<p>Straat Huisnr Gemeente/Deelgemeente</p>
BESTUUR / EIGENAAR	<p>Eigenaar Bijkomende info eigenaar Dekenij Centraal Kerkbestuur monument</p>
CULTURELE - WAARDE	<p>Inventaris [Inventaris Onroerend Erfgoed]</p>
ARCHITECTURALE MOGELIJKHEDEN	<p>Opbouw Opbouw [Inventaris Onroerend Erfgoed] Bouwstijl Pijporgel Bouwer pijporgel Datum pijporgels Bescherming pijporgel Specifieke beelddevotie Kunstwerken Topstukken Kunstwerken speciale religieuze/cultureel toeristische attractie Footprint kerk m² [kadasterplan] Oppervlakte terrein [kadasterplan] Oppervlakte kerk m² Coördinaten Sanitair Kichenette toegankelijkheid andersvaliden Verwarming</p>
BOUWFYSISCHE STAAT	<p>algemene bouwfysische toestand Staat pijporgel planning investeringen</p>
RUIMTELIJKE OMGEVING	<p>Ruimtelijke uitvoeringsplannen – plannen van aanleg Afwijkingsmogelijkheden Uitbreidingsmogelijkheden Kerkhof in gebruik [bevraging CRKC] Bescherming kerkhof [bevraging CRKC] openbaar vervoer</p>

SITUERING IN F

Parking [bevraging CRKC]
Eigenaar Parking [bevraging CRKC]
Parkeer probleem [bevraging CRKC]
Winter kapel [bevraging CRKC]
Omliggende faciliteiten

HUIDIG GEBRUIK

Kerk opgesteld voor niet-liturgische
activiteiten [bevraging CRKC]
Toerisme [bevraging CRKC]
concert [bevraging CRKC]
harmonie [bevraging CRKC]

niet-parochiaal koor [bevraging CRKC]

tentoonstelling [bevraging CRKC]
theater [bevraging CRKC]
voordracht [bevraging CRKC]
film [bevraging CRKC]
Gebruik andere Christelijke
gemeenschappen [bevraging CRKC]

valorisatie

Sleepstraat

Gent

Stad Gent

Gent

Gent Stad

ja

Oorspronkelijke Heilige Kerstkerk gelegen in het Sint-Baafsdorp en gesloopt in 1540 bij de aanleg van de citadel. Relieken en parochiediensten overgebracht naar de kapel van het Sint-Jacobshospitaal (in Nieuwland). In 1541 reeds van daar overgebracht naar de zogenaamde "Kapel van de Nood Gods", gelegen op de plaats van de huidige kerk. Omgevormd tot parochiekerk kreeg ze de naam van de Heilige Kerst. In 1550, slooping van de kapel en opbouw van een nieuwe kerk in laatgotische stijl onder meer met subsidies van Keizer Karel. Een zuil en basis van de oude kapel zouden tot 1810 aan de westzijde van de kerk bewaard gebleven zijn. Immers in 1810-1812 werd een nieuwe voorgevel in neoclassicistische stijl naar ontwerp van architect P.J. de Broe voor de laatgotische kerk, die naar men vermoed onafgewerkt gebleven was, gebouwd. Het interieur werd eveneens in het begin van de 19de eeuw aangepast in neoclassicistische stijl doch circa 1855 in vrij oorspronkelijke staat hersteld. Het koor, aangepast in de 18de eeuw werd in 1857 voorzien van polychrome muurschilderingen naar ontwerp van Theodore Canneel; de sacristie dateert van 1722.

driebeukige Basiliek met transept

driebeukige Basiliek met transept

gotiek/neoclassisme

1

Andriessens Orgelbouw Anneessens pvba

1886

Ja, in combi met bescherming kerk

Nee

Ja

Ja

Nee

1575.7

8105.23

1697

+51° 3' 49.65", +3° 43' 47.09"

ja

neen

geen hellend vlak aanwezig

ja

algemeen goede staat

slecht

Schilderen voorgevel en schrijnwerk

Plaatsen ladderhaken

Gewestplan/woongebied/stadsgordel

neen

ja

ja
stad Gent
neen
neen

Ja

2 - 6 keer per jaar
Niet

Niet
Niet
Niet
Niet
Niet

Niet

H

08 - Kerk Heilig Kruis te Gent/Sint-Amansberg

ADRES	Straat Huisnr Gemeente/Deelgemeente
BESTUUR / EIGENAAR	Eigenaar Bijkomende info eigenaar Dekenij Centraal Kerkbestuur monument
CULTURELE - WAARDE	Inventaris [Inventaris Onroerend Erfgoed]
ARCHITECTURALE MOGELIJKHEDEN	Opbouw Opbouw [Inventaris Onroerend Erfgoed] Bouwstijl Pijporgel Bouwer pijporgel Datum pijporgels Bescherming pijporgel Specifieke beelddevotie Kunstwerken Topstukken Kunstwerken speciale religieuze/cultureel toeristische attractie Footprint kerk m ² [kadasterplan] Oppervlakte terrein [kadasterplan] Oppervlakte kerk m ² Coördinaten Sanitair Kichenette toegankelijkheid andersvalieden Verwarming
BOUWFYSISCHE STAAT	algemene bouwfysische toestand Staat pijporgel
	Ruimtelijke uitvoeringsplannen – plannen van aanleg

SITUERING IN RUIMTELIJKE OMGEVING

Afwijkingsmogelijkheden

Uitbreidingsmogelijkheden

Kerkhof in gebruik [bevraging CRKC]

Bescherming kerkhof [bevraging CRKC]

openbaar vervoer

Parking [bevraging CRKC]

Eigenaar Parking [bevraging CRKC]

Parkeer probleem [bevraging CRKC]

Winter kapel [bevraging CRKC]

Omliggende faciliteiten

HUIDIG GEBRUIK

Kerk opgesteld voor niet-liturgische activiteiten [bevraging CRKC]

Toerisme [bevraging CRKC]

concert [bevraging CRKC]

harmonie [bevraging CRKC]

niet-parochiaal koor [bevraging CRKC]

tentoonstelling [bevraging CRKC]

theater [bevraging CRKC]

voordracht [bevraging CRKC]

film [bevraging CRKC]

Gebruik andere Christelijke gemeenschappen [bevraging CRKC]

herbestemming

Heilig-Kruisplein

Sint-Amandsberg

Kerkfabriek

Gent

Gent Oost

neen

De parochiekerk Heilig Kruis, gelegen aan het Heilig-Kruisplein in de wijk Westveld, werd opgericht in modernistische stijl in 1963-65 naar ontwerp van architect Paul Van Maele (Sint-Amandsberg). De kerk op het rechthoekig perceel is omgeven door beplante grasperken. Historiek en context: De moderne Heilige-Kruiskerk werd opgetrokken in de wijk Westveld. Tot in de tweede helft van de 19de eeuw was Sint-Amandsberg in hoofdzaak een land- en tuinbouwgemeente. In aansluiting met de nieuw aangelegde burgerwoonwijk op de Heirnis te Gent werd ook de Heirniswijk op grondgebied Sint-Amandsberg geurbaniseerd begin 20ste eeuw. Vlakbij, ten noorden van de Dendermondsesteenweg werd de Heilig-Hartkerk in 1877 tot zelfstandige parochiekerk verheven. De onvruchtbare velden Heyvelt en Westvelt werden pas in de 20ste eeuw aantrekkelijk als woonplaats. Door de gestadige bevolkingsaan groei werden drie nieuwe parochies opgericht: de parochie van Onze-Lieve-Vrouw van de Oude Bareel opgericht in 1928, de parochie van Sint-Bernadette in 1949 en van het Westveld in 1957

Zaalkerk

Zaalkerk

na oorlogs modernisme

1

Van Peteghem

midden 18e E (circa 1750)

Nee

Nee

Ja

Nee

Nee

1103.38

6650.99

1046

+51° 3' 54.64", +3° 46' 13.62"

1 toilet

nee

hellend aanwezig

gas

goed

goed

Ligt binnen de grenzen van het BPA SA1A Westveld in een zone voor openbaar nut: kerk. De hoofdbestemming is openbaar nut, religie, er zijn geen nevenfuncties toegelaten

Ja, gezien de kerk is opgenomen in de inventaris bouwkundig erfgoed en de mogelijkheden binnen het BPA zeer beperkt zijn zouden zijn kan een afwijking voor een nieuwe functie via artikel 4.4.23 van de Codex overwogen worden. Deze nieuw functie kan enkel met een gunstig advies van onroerend erfgoed

Er zijn beperkte uitbreidingsmogelijkheden, de bouwzone volgens het BPA komt nagenoeg overeen de contouren van de kerk. De zone rondom de kerk is ingekleurd als zone voor voortuinen waarin geen bebouwing mogelijk is.

neen

neen

ja

ja

stad Gent

neen

ja

Parochiaal centrum

ja

neen

2 - 6 keer per jaar

Niet

2 - 6 keer per jaar

Niet

Niet

Niet

2 - 6 keer per jaar

Nee

09 - Kerk Heilig Kruis te SKW

ADRES	<p>Straat</p> <p>Huisnr</p> <p>Gemeente/Deelgemeente</p>
BESTUUR / EIGENAAR	<p>Eigenaar</p> <p>Bijkomende info eigenaar</p> <p>Dekenij</p> <p>Centraal Kerkbestuur</p> <p>monument</p>
CULTURELE - WAARDE	<p>Inventaris [Inventaris Onroerend Erfgoed]</p>
ARCHITECTURALE MOGELIJKHEDEN	<p>Opbouw</p> <p>Opbouw [Inventaris Onroerend Erfgoed]</p> <p>Bouwstijl</p> <p>Pijporgel</p> <p>Bouwer pijporgel</p> <p>Datum pijporgels</p> <p>Bescherming pijporgel</p> <p>Specifieke beelddevotie</p> <p>Kunstwerken</p> <p>Topstukken</p> <p>Kunstwerken speciale religieuze/cultureel toeristische attractie</p> <p>Footprint kerk m² [kadasterplan]</p> <p>Oppervlakte terrein [kadasterplan]</p> <p>Oppervlakte kerk m²</p> <p>Coördinaten</p> <p>Sanitair</p> <p>Kichenette</p> <p>toegankelijkheid andersvaliden</p> <p>Verwarming</p>
BOUWFYSISCHE STAAT	<p>algemene bouwfysische toestand</p> <p>Staat pijporgel</p>
MTELIJKE OMGEVING	<p>Ruimtelijke uitvoeringsplannen – plannen van aanleg</p> <p>Afwijkingsmogelijkheden</p> <p>Uitbreidingsmogelijkheden</p> <p>Kerkhof in gebruik [bevraging CRKC]</p> <p>Bescherming kerkhof [bevraging CRKC]</p>

SITUERING IN RUIJ

Parking [bevraging CRKC]
Eigenaar Parking [bevraging CRKC]
Parkeer probleem [bevraging CRKC]
openbaar vervoer
Winter kapel [bevraging CRKC]
Omliggende faciliteiten

HUIDIG GEBRUIK

Kerk opgesteld voor niet-liturgische
activiteiten [bevraging CRKC]
Toerisme [bevraging CRKC]
concert [bevraging CRKC]
harmonie [bevraging CRKC]
niet-parochiaal koor [bevraging CRKC]
tentoonstelling [bevraging CRKC]
theater [bevraging CRKC]
voordracht [bevraging CRKC]
film [bevraging CRKC]
Gebruik andere Christelijke
gemeenschappen [bevraging CRKC]

herbestemming

Sint-Kruis-Winkeldorp

Sint-Kruis-Winkel
stad Gent

Lokeren
Gent Oost

ja

Oudste vermelding in 1629, doch kern opklimmend tot de 15de eeuw. Circa 1500 wederopgebouwd als hallekerk met behoud van westelijke toren en middenbeuk. In 1633 werken aan het koor: dichteren van het centrale venster voor het plaatsen van een nieuw hoofdaltaar en vernieuwen van de vensters ernaast. Rond dezelfde tijd werden de zijbeuken overwelfd met kruisribgewelven. Midden- en zijbeuken waren oorspronkelijk afgedekt met afzonderlijk zadeldak, sporen ervan zijn nog terug te vinden in de huidige achtergevel. De middenbeuk was toen verlicht door middel van spitsboogvormige bovenlichten (sporen van scheibogen van rechterzijbeuk). De middenbeuk, aanvankelijk met houten overwelling, kreeg begin 18de eeuw een spitstongewelf met zandstenen gordelbogen. Begin 18de eeuw bracht Philip van den Berghe schip en koor onder een zadeldak (leien) tussen zijaandaken (1727). De vensters werden vernieuwd in de 19de eeuw en in 1935 (architect G. Vandenbogaert). Doopkapel, berging en sacristie van 1839-1841 naar ontwerp van Louis Minard.

Hallekerk (transeptloos) (Pseudo-Basiliek)

Hallekerk

gotisch

1

P. VEREECKE uit Gysegghem.

1873

ja

Nee

Nee

Nee

Nee

581.48

3851.9

620

+51° 9' 17.19", +3° 49' 29.95"

ja

neen

geen helend vlak aanwezig

ja

algemeen goede staat

goed

Gewestplan/woongebied met landelijk karakter/dorp

Kerkhof (ommuurd)

ja
stad Gent
neen
minimaal
neen

neen

neen

02- kerk Heilige Bavo

ADRES	<p>Straat</p> <p>Huisnr</p> <p>Gemeente/Deelgemeente</p>
BESTUUR / EIGENAAR	<p>Eigenaar</p> <p>Bijkomende info eigenaar</p> <p>Dekenij</p> <p>Centraal Kerkbestuur</p>
CULTURELE - WAAARDE	<p>monument</p> <p>Inventaris [Inventaris Onroerend Erfgoed]</p>
ARCHITECTURALE MOGELIJKHEDEN	<p>Opbouw</p> <p>Opbouw [Inventaris Onroerend Erfgoed]</p> <p>Bouwstijl</p> <p>Pijporgel</p> <p>Bouwer pijporgel</p> <p>Datum pijporgels</p> <p>Bescherming pijporgel</p> <p>Specifieke beelddevotie</p> <p>Kunstwerken</p> <p>Topstukken</p> <p>Kunstwerken speciale religieuze/cultureel toeristische attractie</p> <p>Footprint kerk m² [kadasterplan]</p> <p>Oppervlakte terrein [kadasterplan]</p> <p>Oppervlakte kerk m²</p> <p>Coördinaten</p> <p>Sanitair</p> <p>Kichenette</p> <p>toegankelijkheid anderdvaliden</p> <p>Verwarming</p>
BOUWFYSIS CHE STAAT	<p>algemene bouwfysische toestand</p> <p>Staat pijporgel</p>
SITUERING IN RUIMTELIJKE OMGEVING	<p>Ruimtelijke uitvoeringsplannen – plannen van aanleg</p> <p>Afwijkingsmogelijkheden</p> <p>Uitbreidingsmogelijkheden</p> <p>Kerkhof in gebruik [bevraging CRKC]</p> <p>Bescherming kerkhof [bevraging CRKC]</p> <p>Parking [bevraging CRKC]</p> <p>Eigenaar Parking [bevraging CRKC]</p> <p>Parkeer probleem [bevraging CRKC]</p> <p>openbaar vervoer</p> <p>Winter kapel [bevraging CRKC]</p> <p>Omliggende faciliteiten</p>

HUDIG GEBRUIK

Kerk opgesteld voor niet-liturgische
activiteiten [bevraging CRKC]
Toerisme [bevraging CRKC]
concert [bevraging CRKC]
harmonie [bevraging CRKC]

niet-parochiaal koor [bevraging CRKC]

tentoonstelling [bevraging CRKC]
theater [bevraging CRKC]
voordracht [bevraging CRKC]
film [bevraging CRKC]
Gebruik andere Christelijke
gemeenschappen [bevraging CRKC]

Valorisatie

Mendonkdorp

Mendonk

Stad Gent

Lokeren

Gent Oost

neen

Over de bouwgeschiedenis is weinig gekend. Stichting zou opklimmen tot eind 7de eeuw: in 694 door kloosterlinge Childela opgedragen aan Sint-Bavo. In 1688 wederopgebouwd volgens vroegere gevelsteen in de voormalige voorgevel. Circa 1870 totale wederopbouw naar ontwerp van E. de Perre-Montigny. In tegenstelling tot de oude kerk nu naar noorden gericht. Afgebrand in 1944, gevolgd door nieuwe wederopbouw in neoromaanse stijl onder leiding van architect A. Bressers.

Eenbeukig (transeptloos)

Eénbeukig

neoromaans

1

Loocke

1951

Nee

Ja

Ja

Nee

Nee

368.75

2147.47

300

+51° 8' 49.52", +3° 49' 17.22"

ja

neen

geen hellend vlak aanwezig

ja

Algemeen goede staat

goed

Gewestplan/woongebied met landelijk karakter/dorp

Kerkhof (klein)

neen

neen

neen

neen

neen

Ja

2 - 6 keer per jaar

Niet

Niet

1 keer per jaar

Niet

Niet

Niet

neen

03-Kerk Heilige Dionysius

ADRES	Straat Huisnr Gemeente/Deelgemeente
BESTUUR / EIGENAAR	Eigenaar Bijkomende info eigenaar Dekenij Centraal Kerkbestuur
CULTURELE - WAARDE	monument Inventaris [Inventaris Onroerend Erfgoed]
ARCHITECTURALE MOGELIJKHEDEN	Opbouw Opbouw [Inventaris Onroerend Erfgoed] Bouwstijl Pijporgel Bouwer pijporgel Datum pijporgels Bescherming pijporgel Specifieke beelddevotie Kunstwerken Topstukken Kunstwerken speciale religieuze/cultureel toeristische attractie Footprint kerk m ² [kadasterplan] Oppervlakte terrein [kadasterplan] Oppervlakte kerk m ² Coördinaten Sanitair Kichenette toegankelijkheid andersvaliden Verwarming
BOUWFYSIS CHE STAAT	algemene bouwfysische toestand Staat pijporgel planning investeringen
TUERING IN RUIMTELIJKE OMGEVING	Ruimtelijke uitvoeringsplannen – plannen van aanleg Afwijkingsmogelijkheden Uitbreidingsmogelijkheden Kerkhof in gebruik [bevraging CRKC] Bescherming kerkhof [bevraging CRKC] openbaar vervoer Parking [bevraging CRKC] Eigenaar Parking [bevraging CRKC] Parkeer probleem [bevraging CRKC] Winter kapel [bevraging CRKC]

SIT

Omliggende faciliteiten

HUIDIG GEBRUIK

Kerk opgesteld voor niet-liturgische activiteiten [bevraging CRKC]

Toerisme [bevraging CRKC]

concert [bevraging CRKC]

harmonie [bevraging CRKC]

niet-parochiaal koor [bevraging CRKC]

tentoonstelling [bevraging CRKC]

theater [bevraging CRKC]

voordracht [bevraging CRKC]

film [bevraging CRKC]

Gebruik andere Christelijke

gemeenschappen [bevraging CRKC]

valorisatie

Kerkdreef

Sint-Denijs-Westrem

Stad Gent

Gent

Gent Rand

ja

Neogotische kerk gebouwd door architect M.J. Wolters (confer L. Van Biesbroeck, andere bronnen vermelden archite

driebeukige basiliek zonder transept

driebeukige basiliek zonder transept

neogotisch

Eg. Fr. Van Pethegem

ja

629.28

1482.19

626

+51° 1' 22.52", +3° 40' 13.60"

ja

neen

hellend vlak aanwezig

ja

algemeen goede staat

goede staat

Schilderen buitenschrijnwerk

Restauratie glas-in-loodramen

RUP SDW6/zone voor gemeenschapsvoorziening/perifeer dorp

Kerkhof (ommuurd)

ja

ja

ja

neen

ja

ja

ja
neen

ja
neen

neen

06 - Kerk SS. Simon en Judas

ADRES	<p>Straat Huisnr Gemeente/Deelgemeente</p>
BESTUUR / EIGENAAR	<p>Eigenaar Bijkomende info eigenaar Dekenij Centraal Kerkbestuur</p>
CULTURELE - WAARDE	<p>monument Inventaris [Inventaris Onroerend Erfgoed]</p>
ARCHITECTURALE MOGELIJKHEDEN	<p>Opbouw Opbouw [Inventaris Onroerend Erfgoed] Bouwstijl Pijporgel Bouwer pijporgel Datum pijporgels Bescherming pijporgel Specifieke beelddevotie Kunstwerken Topstukken Kunstwerken speciale religieuze/cultureel toeristische attractie Footprint kerk m² [kadasterplan] Oppervlakte terrein [kadasterplan] Oppervlakte kerk m² Coördinaten Sanitair Kichenette toegankelijkheid andersvaliden Verwarming</p>
BOUWFYSIS CHE STAAT	<p>algemene bouwfysische toestand Staat pijporgel planning investeringen</p>
SITUERING IN RUIMTELIJKE OMGEVING	<p>Ruimtelijke uitvoeringsplannen – plannen van aanleg Afwijkingsmogelijkheden Uitbreidingsmogelijkheden Kerkhof in gebruik [bevraging CRKC] Bescherming kerkhof [bevraging CRKC] openbaar vervoer Parking [bevraging CRKC] Eigenaar Parking [bevraging CRKC] Parkeer probleem [bevraging CRKC] Winter kapel [bevraging CRKC] Omliggende faciliteiten</p>
	<p>Kerk opgesteld voor niet-liturgische activiteiten [bevraging CRKC]</p>

HUIDIG GEBRUIK

Toerisme [bevraging CRKC]

concert [bevraging CRKC]

harmonie [bevraging CRKC]

niet-parochiaal koor [bevraging CRKC]

tentoonstelling [bevraging CRKC]

theater [bevraging CRKC]

voordracht [bevraging CRKC]

film [bevraging CRKC]

Gebruik andere Christelijke

gemeenschappen [bevraging CRKC]

valorisatie

Gentbruggeplein

Gentbrugge

Kerkfabriek

Gent

Gent Oost

neen

Neogotische basilicale kerk uitziend op de Sint-Simonstraat en aan de noord- en oostzijde omgeven door een kerkhof dat zich uitstrekt over een groot gedeelte van Gentbruggekouter, tot de rechter Scheldeoever en de Kerkstraat. Opgetrokken in 1868-1872 naar ontwerp van architect Ferdinand De Noyette.

Basiliek (transeptloos)

Basiliek

neogotisch

1

Maximiliaen Van Peteghem

1830 vermoedelijk (kosten bouw teruggevonden in de rekingen van 1826)

Ja, zelfstandig

Nee

Ja

Nee

Nee

852.79

2344.56

792

+51° 2' 33.11", +3° 44' 42.27"

neen

neen

geen hellend vlak aanwezig

ja

algemeen goede staat

goede staat

Herstel goten, nazicht daken, ladderhaken, schilderen buitenschrijnwerk

Schilderen interieur

Gewestplan/gebied voor gemeenschapsvoorziening

Kerkhof

neen

ja

ja

stad Gent

neen

neen

Ja

1 keer per jaar

Niet

Niet

Niet

Niet

Niet

Niet

Niet

12 - Kerk O.L.Vrouw Mariakerke

ADRES	<p>Straat Huisnr Gemeente/Deelgemeente</p>
BESTUUR / EIGENAAR	<p>Eigenaar Bijkomende info eigenaar Dekenij Centraal Kerkbestuur</p>
CULTURELE - WAARDE	<p>monument Inventaris [Inventaris Onroerend Erfgoed]</p>
ARCHITECTURALE MOGELIJKHEDEN	<p>Opbouw Opbouw [Inventaris Onroerend Erfgoed] Bouwstijl Pijporgel Bouwer pijporgel Datum pijporgels Bescherming pijporgel Specifieke beelddevotie Kunstwerken Topstukken Kunstwerken speciale religieuze/cultureel toeristische attractie Footprint kerk m² [kadasterplan] Oppervlakte terrein [kadasterplan] Oppervlakte kerk m² Coördinaten Sanitair Kichenette toegankelijkheid andersvaliden Verwarming</p>
BOUWFYSISCH E STAAT	<p>algemene bouwfysische toestand Staat pijporgel planning investeringen</p>
SITUERING IN RUIMTELIJKE OMGEVING	<p>Ruimtelijke uitvoeringsplannen – plannen van aanleg Afwijkingsmogelijkheden Uitbreidingsmogelijkheden Kerkhof in gebruik [bevraging CRKC] Bescherming kerkhof [bevraging CRKC] openbaar vervoer Parking [bevraging CRKC] Eigenaar Parking [bevraging CRKC] Parkeer probleem [bevraging CRKC] Winter kapel [bevraging CRKC] Omliggende faciliteiten</p>
	<p>Kerk opgesteld voor niet-liturgische activiteiten [bevraging CRKC]</p>

HUIDIG GEBRUIK

Toerisme [bevraging CRKC]

concert [bevraging CRKC]

harmonie [bevraging CRKC]

niet-parochiaal koor [bevraging CRKC]

tentoonstelling [bevraging CRKC]

theater [bevraging CRKC]

voordracht [bevraging CRKC]

film [bevraging CRKC]

Gebruik andere Christelijke

gemeenschappen [bevraging CRKC]

valorisatie

Mariakerkeplein

Mariakerke

Stad Gent

Gent

Gent Rand

ja

Constructie van Doornikse steen ingeplant op de hoogste plaats van Mariakerke. In 1898 omringd door een laag arduinen muurtje met traliewerk tussen pijlertjes met ezelsrug; toegang met trap ten westen en ten oosten.

drie beukige basiliek (met transept)

drie beukige basiliek (met transept)
romaanse oorspong - scheldegothiek

1

nv Schyven en Cie

1893

Ja, in combi met bescherming kerk

Ja

Ja

Nee

Ja

613.27

7461.51

675

+51° 4' 21.28", +3° 40' 32.89"

neen

neen

ja

electriciteit

algemeen goede staat

redelijk

Vernieuwen elektrische installatie

Vernieuwen verwarmingsinstallatie

Restauratie daken, goten, gevels, schilderen

Gewestplan/woongebied/cultuur historische waarde/stadsrand

Kerkhof

ja, bisschopsgalerij

ja

ja

stad Gent

neen

neen

Ja

1 keer per jaar

Niet

Niet

1 keer per jaar

1 keer per jaar

1 keer per jaar

1 keer per jaar

Niet

11 - Kerk O.L.Vrouw Drongen

ADRES	<p>Straat Huisnr Gemeente/Deelgemeente</p>
BESTUUR / EIGENAAR	<p>Eigenaar Bijkomende info eigenaar Dekenij Centraal Kerkbestuur</p>
CULTURELE - WAARDE	<p>monument</p> <p>Inventaris [Inventaris Onroerend Erfgoed]</p>
ARCHITECTURALE MOGELIJKHEDEN	<p>Opbouw</p> <p>Opbouw [Inventaris Onroerend Erfgoed]</p> <p>Bouwstijl Pijporgel Bouwer pijporgel Datum pijporgels Bescherming pijporgel Specifieke beelddevotie Kunstwerken Topstukken</p> <p>Kunstwerken speciale religieuze/cultureel toeristische attractie</p> <p>Footprint kerk m² [kadasterplan] Oppervlakte terrein [kadasterplan] Oppervlakte kerk m² Coördinaten Sanitair Kichenette toegankelijkheid andersvaliden Verwarming</p>
BOUWFYSIS CHE STAAT	<p>algemene bouwfysische toestand Staat pijporgel</p>
MTELIJKE OMGEVING	<p>Ruimtelijke uitvoeringsplannen – plannen van aanleg Afwijkingsmogelijkheden Uitbreidingsmogelijkheden Kerkhof in gebruik [bevraging CRKC] Bescherming kerkhof [bevraging CRKC]</p>

SITUERING IN RUIJ

openbaar vervoer
Parking [bevraging CRKC]
Eigenaar Parking [bevraging CRKC]
Parkeer probleem [bevraging CRKC]
Winter kapel [bevraging CRKC]
Omliggende faciliteiten

HUIDIG GEBRUIK

Kerk opgesteld voor niet-liturgische activiteiten [bevraging CRKC]
Toerisme [bevraging CRKC]
concert [bevraging CRKC]
harmonie [bevraging CRKC]
niet-parochiaal koor [bevraging CRKC]
tentoonstelling [bevraging CRKC]
theater [bevraging CRKC]
voordracht [bevraging CRKC]
film [bevraging CRKC]
Gebruik andere Christelijke gemeenschappen [bevraging CRKC]

herbestemming

Gavergrachtstraat

Drongen-Luchteren

Privé

Vereniging parochiale werken

Gent

Gent Rand

neen

De kapel werd in 1861 gebouwd in opdracht van Charles-Ambroise van de Bogaerde, de bewoner van het naastliggende kasteel Ijzeren Hekken. Om de genezing van zijn ziekelijke dochter af te smeken, had hij de belofte gedaan om in Luchteren een klooster met kapel te bouwen waarin zusters zouden zorgen voor Drongense weeskinderen. De gedenksteen met wapenschild en –spreuk boven de ingang deur van de kapel, verwijst naar deze familie. In 1866 wordt het gebouwencomplex met omliggende landerijen en hoeven eigendom van het bisdom Gent. In 1867 komt er een school voor lager onderwijs bij en in 1896 een kleuterschool. Lange tijd is er eveneens het Mariatehuis voor de opvang van jongeren gevestigd. Tijdens WO II werd de kapel en omliggende gebouwen zwaar beschadigd door een vliegende bom die vlakbij in een weide terecht kwam. Tot 1967 werd ziele zorg opgenomen door een proost van het klooster. Bij KB van 25 mei 1967 wordt de proosdij erkend als hulpparochie.

Eenbeukig

neogotisch

geen

Nee

Nee

Nee

Nee

219.51

8806.51

231

+51° 4' 33.87", +3° 37' 49.36"

ja

ja

geen hellend vlakk aanwezig

ja

algemeen goede staat

Gewestplan/landschappelijk waardevol agrarisch gebied

neen

minimaal
ja
stad Gent
neen
neen

Ja

2 - 6 keer per jaar

Niet

meer dan 6 keer per jaar

Niet

Niet

Niet

Niet

Niet

14 - Kerk O.L.Vrouw Geboorte

ADRES	<p>Straat Huisnr Gemeente/Deelgemeente</p>
BESTUUR / EIGENAAR	<p>Eigenaar Bijkomende info eigenaar Dekenij Centraal Kerkbestuur monument</p>
CULTURELE - WAAARDE	<p>Inventaris [Inventaris Onroerend Erfgoed]</p>
ARCHITECTURALE MOGELIJKHEDEN	<p>Opbouw Opbouw [Inventaris Onroerend Erfgoed] Bouwstijl Pijporgel Bouwer pijporgel Datum pijporgels Bescherming pijporgel Specifieke beelddevotie Kunstwerken Topstukken Kunstwerken speciale religieuze/cultureel toeristische attractie Footprint kerk m² [kadasterplan] Oppervlakte terrein [kadasterplan] Oppervlakte kerk m² Coördinaten Sanitair toegankelijkheid andersvaliden Kichenette Verwarming</p>
BOUWFYSISCHE STAAT	<p>algemene bouwfysische toestand Staat pijporgel geplande investeringen</p>
SITUERING IN RUIMTELIJKE OMGEVING	<p>Ruimtelijke uitvoeringsplannen – plannen van aanleg Afwijkingsmogelijkheden Uitbreidingsmogelijkheden Kerkhof in gebruik [bevraging CRKC] Bescherming kerkhof [bevraging CRKC] openbaar vervoer Parking [bevraging CRKC] Eigenaar Parking [bevraging CRKC] Parkeer probleem [bevraging CRKC] Winter kapel [bevraging CRKC] Omliggende faciliteiten</p>
	<p>Kerk opgesteld voor niet-liturgische activiteiten [bevraging CRKC] Toerisme [bevraging CRKC]</p>

HUIDIG GEBRUIK

concert [bevraging CRKC]
harmonie [bevraging CRKC]
niet-parochiaal koor [bevraging CRKC]
tentoonstelling [bevraging CRKC]
theater [bevraging CRKC]
voordracht [bevraging CRKC]
film [bevraging CRKC]
Gebruik andere Christelijke
gemeenschappen [bevraging CRKC]

valorisatie

Desteldonkdorp

Desteldonk

Stad Gent

Lokeren

Gent Oost

neen, enkel orgel

Heden driebeukige, pseudo-basilicale kerk van vier traveeën met uitspringend transept en westelijke zijkapellen, rechthoekig afgesloten koor, hoger opgaand dan het schip.

Pseudo-Basiliek (met transept)

Pseudo-Basiliek

laat gotisch

1

Van Peteghem

1627

Ja

Nee

Ja

Nee

Nee

591.62

3046.87

552

+51° 4' 21.00", +3° 40' 33.00"

ja

geen hellend vlak aanwezig

neen

ja

algemeen goede staat

slechte staat

geen

Gewestplan/woongebied met landelijk karakter

Kerkhof, Kerk omringd door muurtje, Centrale plaats in dorp

neen

minimaal

ja

stad Gent

neen

neen

Ja

1 keer per jaar

Niet

Niet


2 - 6 keer per jaar

Niet

Niet

Niet

Niet



16 - Kerk O.L.Vrouw Presentatie

ADRES	<p>Straat Huisnr Gemeente/Deelgemeente</p>
BESTUUR / EIGENAAR	<p>Eigenaar Bijkomende info eigenaar Dekenij Centraal Kerkbestuur</p>
	monument
CULTURELE - WAARDE	<p>Inventaris [Inventaris Onroerend Erfgoed]</p>
ARCHITECTURALE MOGELIJKHEDEN	<p>Opbouw Opbouw [Inventaris Onroerend Erfgoed] Bouwstijl Pijporgel Bouwer pijporgel Datum pijporgels Bescherming pijporgel Specifieke beelddevotie Kunstwerken Topstukken Kunstwerken speciale religieuze/cultureel toeristische attractie Footprint kerk m² [kadasterplan] Oppervlakte terrein [kadasterplan] Oppervlakte kerk m² Coördinaten Sanitair toegankelijkheid andersvaliden Kichenette Verwarming</p>
BOUWFYSIS CHE STAAT	<p>algemene bouwfysische toestand Staat pijporgel planning investeringen</p>
SITUERING IN RUIMTELIJKE OMGEVING	<p>Ruimtelijke uitvoeringsplannen – plannen van aanleg Afwijkingsmogelijkheden Uitbreidingsmogelijkheden Kerkhof in gebruik [bevraging CRKC] Bescherming kerkhof [bevraging CRKC] openbaar vervoer Parking [bevraging CRKC] Eigenaar Parking [bevraging CRKC] Parkeer probleem [bevraging CRKC] Winter kapel [bevraging CRKC] Omliggende faciliteiten</p>
	<p>Kerk opgesteld voor niet-liturgische activiteiten [bevraging CRKC]</p>

HUIDIG GEBRUIK

Toerisme [bevraging CRKC]

concert [bevraging CRKC]

harmonie [bevraging CRKC]

niet-parochiaal koor [bevraging CRKC]

tentoonstelling [bevraging CRKC]

theater [bevraging CRKC]

voordracht [bevraging CRKC]

film [bevraging CRKC]

Gebruik andere Christelijke

gemeenschappen [bevraging CRKC]

valorisatie

Lange Violettestraat (begijnhof)

Gent

Privé

VZW Begijnhof O.L.Vrouw ter Hoyen

Gent

Gent Stad

ja

De huidige kerk ontvouwt een driebeukige basilicale plattegrond met schip van acht traveeën tussen zijbeuken met rechte sluiting en koor van één travee met driezijdige sluiting. Een torentje op zeshoekige plattegrond leunt tegen het koor aan.

driebeukige basiliek

driebeukige basiliek

laatrenaissance-vroeg barokstijl

1

Stevens en Duffel

1920

Ja, in combi met bescherming kerk

Nee

Ja

Nee

Ja

1241.6

1241.6

1275

+51° 2' 45.86", +3° 44' 10.76"

ja

geen hellend vlak aanwezig

neen

ja

algemeen goede staat

goede staat

Herstellen daken, goten en deel gevels

Vervangen elektrische installatie

BPA121/zone voor gemeenschapsvoorzieningen/stadsgordel/begijnhof

neen

ja

buiten begijnhof

neen

neen

Ja

ja
2 - 6 keer per jaar
Niet

meer dan 6 keer per jaar
1 keer per jaar
Niet
1 keer per jaar
Niet

Niet

13 - Kerk O.L.Vrouw Oude Bareel

ADRES	<p>Straat Huisnr Gemeente/Deelgemeente</p>
BESTUUR / EIGENAAR	<p>Eigenaar Bijkomende info eigenaar Dekenij Centraal Kerkbestuur monument</p>
CULTURELE - WAARDE	<p>Inventaris [Inventaris Onroerend Erfgoed]</p>
ARCHITECTURALE MOGELIJKHEDEN	<p>Opbouw Opbouw [Inventaris Onroerend Erfgoed] Bouwstijl Pijporgel Bouwer pijporgel Datum pijporgels Bescherming pijporgel Specifieke beelddevotie Kunstwerken Topstukken Kunstwerken speciale religieuze/cultureel toeristische attractie Footprint kerk m² [kadasterplan] Oppervlakte terrein [kadasterplan] Oppervlakte kerk m² Coördinaten Sanitair toegankelijkheid andersvaliden Kichenette Verwarming</p>
BOUWFYSIS CHE STAAT	<p>algemene bouwfysische toestand Staat pijporgel geplande investeringen</p>
SITUERING IN RUIMTELIJKE OMGEVING	<p>Ruimtelijke uitvoeringsplannen – plannen van aanleg Afwijkingsmogelijkheden Uitbreidingsmogelijkheden Kerkhof in gebruik [bevraging CRKC] Bescherming kerkhof [bevraging CRKC] openbaar vervoer Parking [bevraging CRKC] Eigenaar Parking [bevraging CRKC] Parkeer probleem [bevraging CRKC] Winter kapel [bevraging CRKC] Omliggende faciliteiten</p>
	<p>Kerk opgesteld voor niet-liturgische activiteiten [bevraging CRKC]</p>

Toerisme [bevraging CRKC]

concert [bevraging CRKC]

harmonie [bevraging CRKC]

niet-parochiaal koor [bevraging CRKC]

tentoonstelling [bevraging CRKC]

theater [bevraging CRKC]

voordracht [bevraging CRKC]

film [bevraging CRKC]

Gebruik andere Christelijke

gemeenschappen [bevraging CRKC]

valorisatie

Beelbroekstraat

Sint-Amandsberg

Kerkfabriek (na onderzoek blijkt dat de kerkfabriek eigenaar is van de kerk)

Gent

Gent Oost

ja

De parochiekerk Onze-Lieve-Vrouw van de Oude Bareel werd opgetrokken in 1930 in modernistische stijl naar ontwerp van architect Valentin Vaerwijck.

Rechthoekig schip, (met (licht uitspringend) transept)

Rechthoekig schip

modernistisch interbellum

1

Jules Anneessens - Tanghe Menen

1936

Nee

Nee

Ja

Nee

Nee

948.6

6295.9

1020

+51° 4' 27.47", +3° 46' 45.90"

ja

geen hellend vlak aanwezig

neen

ja

algemeen goede staat

goed

Herstellen metselwerk toren

BPA SA4/zone voor openbaar nut/stadsrand

neen

ja

ja

stad Gent

neen

neen

Ja

1 keer per jaar

Niet

Niet

Niet

Niet

1 keer per jaar

Niet

1 keer per jaar



17 - Kerk O.L.Vrouw Sint-Pieters

ADRES	<p>Straat Huisnr Gemeente/Deelgemeente</p>
BESTUUR / EIGENAAR	<p>Eigenaar Bijkomende info eigenaar Dekenij Centraal Kerkbestuur</p>
CULTURELE - WAARDE	<p>monument</p> <p>Inventaris [Inventaris Onroerend Erfgoed]</p>
ARCHITECTURALE MOGELIJKHEDEN	<p>Opbouw</p> <p>Opbouw [Inventaris Onroerend Erfgoed]</p> <p>Bouwstijl Pijporgel Bouwer pijporgel Datum pijporgels Bescherming pijporgel Specifieke beelddevotie Kunstwerken Topstukken</p> <p>Kunstwerken speciale religieuze/cultureel toeristische attractie</p> <p>Footprint kerk m² [kadasterplan] Oppervlakte terrein [kadasterplan] Oppervlakte kerk m² Coördinaten Sanitair Kichenette toegankelijkheid andersvaliden Verwarming</p>
BOUWFYSISCH E STAAT	<p>algemene bouwfysische toestand Staat pijporgel geplande investeringen</p>
TUERING IN RUIMTELIJKE OMGEVING	<p>Ruimtelijke uitvoeringsplannen – plannen van aanleg Afwijkingsmogelijkheden Uitbreidingsmogelijkheden Kerkhof in gebruik [bevraging CRKC]</p> <p>Bescherming kerkhof [bevraging CRKC]</p> <p>openbaar vervoer Parking [bevraging CRKC] Eigenaar Parking [bevraging CRKC] Parkeer probleem [bevraging CRKC] Winter kapel [bevraging CRKC]</p>

SIT

Omliggende faciliteiten

HUIDIG GEBRUIK

Kerk opgesteld voor niet-liturgische activiteiten [bevraging CRKC]

Toerisme [bevraging CRKC]

concert [bevraging CRKC]

harmonie [bevraging CRKC]

niet-parochiaal koor [bevraging CRKC]

tentoonstelling [bevraging CRKC]

theater [bevraging CRKC]

voordracht [bevraging CRKC]

film [bevraging CRKC]

Gebruik andere Christelijke

gemeenschappen [bevraging CRKC]

valorisatie

Sint-Pietersplein

Gent

Stad Gent

Gent

Gent Stad

ja

De Sint-Pietersabdij werd gesticht in de 7de eeuw door de Aquitaniër Amandus. De abdij werd op korte tijd bijzonder machtig dankzij vorstelijke steun en verwierf ook buiten Gent grote bezittingen. De gebouwen getuigen van de verschillende bloei- en wederopbouwperiodes die de Sint-Pietersabdij doormaakte. We vinden er stijltechnisch romaanse, gotische, renaissance- en voornamelijk barokelementen in terug. Het gebouwencomplex wordt gedomineerd door de imposante abdijkerk, die vanaf 1629 in pure barokstijl opgetrokken werd en waarvan het ontwerp toegeschreven wordt aan Pieter Huysens.

W-centraal: Grieks kruis + centrale koepel / O-longitudinaal: basilikaal koor

Basiliek, transeptloos

barok

3

Pierre Van Peteghem en Henk Klop (orgel 2)

1825 en 2000

Ja, 2 orgels, in combi met bescherming kerk

Ja

Ja

Nee

Nee

2346.9

2346.9

2856

+51° 2' 32.89", +3° 43' 37.52"

ja

neen

geen hellend vlak aanwezig

ja

algemeen goede staat

goede staat

Binnenrestauratie

Plaatsen ladderhaken en loodslabben koepel en toren

Restauratie schilderijen

Gewestplan/woongebied/cultuur historische waarde/stadsgordel

neen

ja

ja

stad Gent

neen

ja

Ja

Toerisme

2 - 6 keer per jaar

Niet

2 - 6 keer per jaar

Niet

Niet

2 - 6 keer per jaar

Niet

meer dan 6 keer per jaar

18 - Kerk Sint-Amandus

ADRES	<p>Straat Huisnr Gemeente/Deelgemeente</p>
BESTUUR / EIGENAAR	<p>Eigenaar Bijkomende info eigenaar Dekenij Centraal Kerkbestuur monument</p>
CULTURELE - WAAARDE	<p>Inventaris [Inventaris Onroerend Erfgoed]</p>
ARCHITECTURALE MOGELIJKHEDEN	<p>Opbouw Opbouw [Inventaris Onroerend Erfgoed] Bouwstijl Pijporgel Bouwer pijporgel Datum pijporgels Bescherming pijporgel Specifieke beelddevotie Kunstwerken Topstukken Kunstwerken speciale religieuze/cultureel toeristische attractie Footprint kerk m² [kadasterplan] Oppervlakte terrein [kadasterplan] Oppervlakte kerk m² Coördinaten Sanitair Kichenette toegankelijkheid andersvaliden Verwarming</p>
BOUWFYSIS CHE STAAT	<p>algemene bouwfysische toestand Staat pijporgel geplande investeringen</p>
SITUERING IN RUIMTELIJKE OMGEVING	<p>Ruimtelijke uitvoeringsplannen – plannen van aanleg Afwijkingsmogelijkheden Uitbreidingsmogelijkheden Kerkhof in gebruik [bevraging CRKC] Bescherming kerkhof [bevraging CRKC] openbaar vervoer Parking [bevraging CRKC] Eigenaar Parking [bevraging CRKC] Parkeer probleem [bevraging CRKC] Winter kapel [bevraging CRKC] Omliggende faciliteiten</p>

HUDIG GEBRUIK

Kerk opgesteld voor niet-liturgische
activiteiten [bevraging CRKC]
Toerisme [bevraging CRKC]
concert [bevraging CRKC]
harmonie [bevraging CRKC]

niet-parochiaal koor [bevraging CRKC]

tentoonstelling [bevraging CRKC]
theater [bevraging CRKC]
voordracht [bevraging CRKC]
film [bevraging CRKC]
Gebruik andere Christelijke
gemeenschappen [bevraging CRKC]

valorisatie

Oostakkerdorp

Oostakker
Stad Gent

Lokeren
Oost
neen

Naar het oosten georiënteerde kerk ingeplant aan de noordzijde van het dorpsplein, voorheen gelegen binnen ommuurd kerkhof, sinds 1973 omringd door een grasperk. Gebouwd ter vervanging van de oude Sint-Laurentiuskapel (stichtingsjaar onbekend), hersteld en gewijd circa 1350. In 1578, na sloping van de als parochiekerk dienst doende Sint-Amanduskapel in het Sint-Annahospitaal bij de Spitaalpoort, werd de Sint-Laurentiuskapel als vervangende parochiekerk van Oostakker aangeduid. Sindsdien geplaatst onder het patroonschap van de Heilige Amandus.

Pseudo-Basiliek

Pseudo-Basiliek
heropbouw
1

Nee
Ja
Ja
Nee

Nee
823.71
823.71
864
+51° 6' 2.40", +3° 45' 51.43"
ja
neen
neen
ja

algemeen goede staat
goede staat
Vervangen verwarmingsinstallatie

BPA O-5A/zone voor gemeenschapsvoorziening/perifeer dorp

neen

ja
ja
stad Gent
neen
neen

Ja

2 - 6 keer per jaar

Niet

1 keer per jaar

Niet

Niet

Niet

Niet

19 - Kerk Sint-Anna

ADRES	<p>Straat Huisnr Gemeente/Deelgemeente</p>
BESTUUR/ EIGENAAR	<p>Eigenaar Bijkomende info eigenaar Dekenij Centraal Kerkbestuur monument</p>
CULTURELE - WAARDE	<p>Inventaris [Inventaris Onroerend Erfgoed]</p>
ARCHITECTURALE MOGELIJKHEDEN	<p>Opbouw Opbouw [Inventaris Onroerend Erfgoed] Bouwstijl Pijporgel Bouwer pijporgel Datum pijporgels Bescherming pijporgel Specifieke beelddevotie Kunstwerken Topstukken Kunstwerken speciale religieuze/cultureel toeristische attractie Footprint kerk m² [kadasterplan] Oppervlakte terrein [kadasterplan] Oppervlakte kerk m² Coördinaten Sanitair Kichenette toegankelijkheid andersvaliden Verwarming</p>
BOUWFYSIS CHE STAAT	<p>algemene bouwfysische toestand Staat pijporgel</p>
SITUERING IN RUIMTELIJKE OMGEVING	<p>Ruimtelijke uitvoeringsplannen – plannen van aanleg Afwijkingsmogelijkheden Uitbreidingsmogelijkheden Kerkhof in gebruik [bevraging CRKC] Bescherming kerkhof [bevraging CRKC] openbaar vervoer Parking [bevraging CRKC] Eigenaar Parking [bevraging CRKC] Parkeer probleem [bevraging CRKC] Winter kapel [bevraging CRKC] Omliggende faciliteiten</p>
	<p>Kerk opgenesteld voor niet-liturgische activiteiten [bevraging CRKC] Toerisme [bevraging CRKC]</p>

HUIDIG GEBRUIK

concert [bevraging CRKC]
harmonie [bevraging CRKC]
niet-parochiaal koor [bevraging CRKC]
tentoonstelling [bevraging CRKC]
theater [bevraging CRKC]
voordracht [bevraging CRKC]
film [bevraging CRKC]
Gebruik andere Christelijke
gemeenschappen [bevraging CRKC]

herbestemming

Sint-Annaplein

Gent

Stad Gent

Gent

Gent Stad

ja

Sint-Annakerk, parochiekerk, opgericht in het zuiden van het toen pas aangelegde Jacob Van Arteveldeplein (huidig Sint-Annaplein) en in de as van de lijnrechte Keizer Karelstraat. Ter vervanging van de oude in 1644 gestichtte Sint-Annakapel in de Lange Violettestraat.

Eénbeukig

Eénbeukig

Basiliek, transeptloos, eclectisch

1

Pierre Schyven

ja, 1905

ja

neen

Ja

2098.08

2956.94

2224

+51° 2' 56.25", +3° 44' 5.87"

ja

neen

geen hellend vlak aanwezig

ja

de helft van de gevels dient nog gerestaureerd

goed

BPA 121/zone voor gemeenschapsvoorzieningen/stadsgordel

neen

ja

moeilijk op voetafstand zuid

stad Gent

neen

Ja

Toerisme

1 keer per jaar

Niet

Niet

Niet

Niet

Niet

Niet

20 - Kerk Sint-Antonius Abt

ADRES	<p>Straat Huisnr Gemeente/Deelgemeente</p>
BESTUUR / EIGENAAR	<p>Eigenaar Bijkomende info eigenaar Dekenij Centraal Kerkbestuur monument</p>
CULTURELE - WAAARDE	<p>Inventaris [Inventaris Onroerend Erfgoed]</p>
ARCHITECTURALE MOGELIJKHEDEN	<p>Opbouw Opbouw [Inventaris Onroerend Erfgoed] Bouwstijl Pijporgel Bouwer pijporgel Datum pijporgels Bescherming pijporgel Specifieke beelddevotie Kunstwerken Topstukken Kunstwerken speciale religieuze/cultureel toeristische attractie Footprint kerk m² [kadasterplan] Oppervlakte terrein [kadasterplan] Oppervlakte kerk m² Coördinaten Sanitair Kichenette toegankelijkheid andersvaliden Verwarming</p>
BOUWFYSIS CHE STAAT	<p>algemene bouwfysische toestand Staat pijporgel</p>
SITUERING IN RUIMTELIJKE OMGEVING	<p>Ruimtelijke uitvoeringsplannen – plannen van aanleg Afwijkingsmogelijkheden Uitbreidingsmogelijkheden Kerkhof in gebruik [bevraging CRKC] Bescherming kerkhof [bevraging CRKC] openbaar vervoer Parking [bevraging CRKC] Eigenaar Parking [bevraging CRKC] Parkeer probleem [bevraging CRKC] Winter kapel [bevraging CRKC] Omliggende faciliteiten</p>
	<p>Kerk opgesteld voor niet-liturgische activiteiten [bevraging CRKC]</p>

HUIDIG GEBRUIK

Toerisme [bevraging CRKC]

concert [bevraging CRKC]

harmonie [bevraging CRKC]

niet-parochiaal koor [bevraging CRKC]

tentoonstelling [bevraging CRKC]

theater [bevraging CRKC]

voordracht [bevraging CRKC]

film [bevraging CRKC]

Gebruik andere Christelijke

gemeenschappen [bevraging CRKC]

herbestemming

Redersplein

Gent

Stad Gent

Gent

Gent Stad

neen

In 1642 op de wijk Meulestede gebouwde kapel, heropgericht in 1731 en aangepast in 1865-67. Vanaf 1843 hulpkerk van de Sint-Salvatorparochie, sinds 1909 van de Sint-Theresiaparochie.

Eénbeukig (transeptloos)

Eénbeukig

Classicerende barok (18e E) + neobarok (19e E)

1

Pierre Van Peteghem

1834

ja

Nee

Ja

Nee

Nee

316.95

881.94

320

+51° 5' 14.40", +3° 43' 40.04"

ja

neen

is toegankelijk

ja

algemeen goede staat

goede staat

BPA 23C; art.15 zone voor sociale woningbouw/stadsgordel

neen

minimaal

ja

Stad Gent

neen

neen

Ja

2 - 6 keer per jaar

Niet

Niet

1 keer per jaar

Niet

Niet

Niet

21 - Kerk Sint-Sint-Antonius Van Padua

ADRES	<p>Straat Huisnr Gemeente/Deelgemeente</p>
BESTUUR / EIGENAAR	<p>Eigenaar Bijkomende info eigenaar Dekenij Centraal Kerkbestuur</p>
CULTURELE - WAARDE	<p>monument Inventaris [Inventaris Onroerend Erfgoed]</p>
ARCHITECTURALE MOGELIJKHEDEN	<p>Opbouw Opbouw [Inventaris Onroerend Erfgoed] Bouwstijl Pijporgel Bouwer pijporgel Datum pijporgels Bescherming pijporgel Specifieke beelddevotie Kunstwerken Topstukken Kunstwerken speciale religieuze/cultureel toeristische attractie Footprint kerk m² [kadasterplan] Oppervlakte terrein [kadasterplan] Oppervlakte kerk m² Coördinaten Sanitair Kichenette toegankelijkheid andersvaliden Verwarming</p>
BOUWFYSIS CHE STAAT	<p>algemene bouwfysische toestand Staat pijporgel geplande investeringen</p>
SITUERING IN RUIMTELIJKE OMGEVING	<p>Ruimtelijke uitvoeringsplannen – plannen van aanleg Afwijkingsmogelijkheden Uitbreidingsmogelijkheden Kerkhof in gebruik [bevraging CRKC] Bescherming kerkhof [bevraging CRKC] openbaar vervoer Parking [bevraging CRKC] Eigenaar Parking [bevraging CRKC] Parkeer probleem [bevraging CRKC] Winter kapel [bevraging CRKC] Omliggende faciliteiten</p>
	<p>Kerk opgesteld voor niet-liturgische activiteiten [bevraging CRKC]</p>

HUIDIG GEBRUIK

Toerisme [bevraging CRKC]

concert [bevraging CRKC]

harmonie [bevraging CRKC]

niet-parochiaal koor [bevraging CRKC]

tentoonstelling [bevraging CRKC]

theater [bevraging CRKC]

voordracht [bevraging CRKC]

film [bevraging CRKC]

Gebruik andere Christelijke

gemeenschappen [bevraging CRKC]

valorisatie

Forelstraat

Gent

Kerkfabriek

Gent

Gent Stad

neen

Voor de in 1896 nieuw opgerichte Sint-Antonius van Paduaparochie werd in 1898 begonnen met de bouw van de gelijknamige kerk naar ontwerp van architect H. Geirnaert. Aanvang der werken met de toren aan de straat (op pilonen). De eerstesteenlegging vond plaats bij een meter hoogte in 1899, voltooid in 1900 en ingewijd op 25 juli 1901 (zie herinneringssteen afkomstig uit de sacristie en heden ingemetseld in het portaal). Restauratiewerken uitgevoerd in 1978

Basiliek (met (niet-uitspringend) transept)

Basiliek

neogotisch

1

Pierre Schyven

1901

Nee

Ja

Nee

Nee

Nee

1040.24

2870.96

1017

+51° 2' 53.25", +3° 44' 32.20"

ja

ja

neen

ja

Algemeen goede staat

goed

Ladderhaken

BPA 126/zone voor gemeenschapsvoorzienigen

neen

ja

ja

neen

Ja

2 - 6 keer per jaar
Niet

Niet
2 - 6 keer per jaar
Niet
2 - 6 keer per jaar
2 - 6 keer per jaar

ja

22 - Kerk Sint-Bernadette

ADRES	<p>Straat Huisnr Gemeente/Deelgemeente</p>
BESTUUR / EIGENAAR	<p>Eigenaar Bijkomende info eigenaar Dekenij Centraal Kerkbestuur</p>
CULTURELE - WAARDE	<p>monument</p> <p>Inventaris [Inventaris Onroerend Erfgoed]</p>
ARCHITECTURALE MOGELIJKHEDEN	<p>Opbouw</p> <p>Opbouw [Inventaris Onroerend Erfgoed]</p> <p>Bouwstijl Pijporgel Bouwer pijporgel Datum pijporgels Bescherming pijporgel Specifieke beelddevotie Kunstwerken Topstukken</p> <p>Kunstwerken speciale religieuze/cultureel toeristische attractie</p> <p>Footprint kerk m² [kadasterplan] Oppervlakte terrein [kadasterplan] Oppervlakte kerk m² Coördinaten Sanitair Kichenette toegang andersvaliden Verwarming</p>
BOUWFYSIS CHE STAAT	<p>algemene bouwfysische toestand Staat pijporgel geplande investeringen</p>
SITUERING IN RUIMTELIJKE OMGEVING	<p>Ruimtelijke uitvoeringsplannen – plannen van aanleg Afwijkingsmogelijkheden Uitbreidingsmogelijkheden Kerkhof in gebruik [bevraging CRKC] Bescherming kerkhof [bevraging CRKC]</p> <p>openbaar vervoer Parking [bevraging CRKC] Eigenaar Parking [bevraging CRKC] Parkeer probleem [bevraging CRKC] Winter kapel [bevraging CRKC] Omliggende faciliteiten</p>
	<p>Kerk opgenesteld voor niet-liturgische activiteiten [bevraging CRKC] Toerisme [bevraging CRKC]</p>

HUIDIG GEBRUIK

concert [bevraging CRKC]
harmonie [bevraging CRKC]
niet-parochiaal koor [bevraging CRKC]
tentoonstelling [bevraging CRKC]
theater [bevraging CRKC]
voordracht [bevraging CRKC]
film [bevraging CRKC]
Gebruik andere Christelijke
gemeenschappen [bevraging CRKC]

valorisatie

Sint-Bernadettestraat

Gent

Kerkfabriek

Gent

Gent Oost

neen

Parochiekerk in modernistische stijl, gerealiseerd in 1967-1968 naar ontwerp van architecten Leo Lefebure en André Platel met medewerking van René Heyvaert

Zaalkerk

Zaalkerk

naoorlogs modernistisch

1

Collon, Patrick

1979

Nee

Nee

Nee

Nee

Nee

1575.7

2675.57

940

+51° 4' 32.81", +3° 45' 7.02"

ja

ja

geen hellend vlak aanwezig

ja

algemeen goede staat

goed

Vervangen verwarmingsinstallatie

Vernieuwen elektrische installatie

Gewestplan/woongebied/stadsrand

neen

ja

ja

stad Gent

neen

ja

Ja

1 keer per jaar
Niet

Niet
1 keer per jaar
Niet
1 keer per jaar
Niet

Niet

24 - Kerk Sint-Catharina

ADRES	<p>Straat Huisnr Gemeente/Deelgemeente</p>
BESTUUR / EIGENAAR	<p>Eigenaar Bijkomende info eigenaar Dekenij Centraal Kerkbestuur monument</p>
CULTURELE - WAARDE	<p>Inventaris [Inventaris Onroerend Erfgoed]</p>
ARCHITECTURALE MOGELIJKHEDEN	<p>Opbouw Opbouw [Inventaris Onroerend Erfgoed] Bouwstijl Pijporgel Bouwer pijporgel Datum pijporgels Bescherming pijporgel Specifieke beelddevotie Kunstwerken Topstukken Kunstwerken speciale religieuze/cultureel toeristische attractie Footprint kerk m² [kadasterplan] Oppervlakte terrein [kadasterplan] Oppervlakte kerk m² Coördinaten Sanitair Kichenette toegankelijkheid andersvaliden Verwarming</p>
BOUWFYSISCHE STAAT	<p>algemene bouwfysische toestand Staat pijporgel geplande investeringen</p>
SITUERING IN RUIMTELIJKE OMGEVING	<p>Ruimtelijke uitvoeringsplannen – plannen van aanleg Afwijkingsmogelijkheden Uitbreidingsmogelijkheden Kerkhof in gebruik [bevraging CRKC] Bescherming kerkhof [bevraging CRKC] openbaar vervoer Parking [bevraging CRKC] Eigenaar Parking [bevraging CRKC] Parkeer probleem [bevraging CRKC] Winter kapel [bevraging CRKC] Omliggende faciliteiten</p>

HUDIG GEBRUIK

Kerk opgesteld voor niet-liturgische
activiteiten [bevraging CRKC]
Toerisme [bevraging CRKC]
concert [bevraging CRKC]
harmonie [bevraging CRKC]

niet-parochiaal koor [bevraging CRKC]

tentoonstelling [bevraging CRKC]
theater [bevraging CRKC]
voordracht [bevraging CRKC]
film [bevraging CRKC]
Gebruik andere Christelijke
gemeenschappen [bevraging CRKC]

valorisatie

Vroonstalledries

Wondelgem

Stad Gent

Gent

Gent Rand

ja

Ingeplant ten oosten van de dries met omringend kerkhof afgesloten met een haag. Tegen de haag zeven statieën van de bedevaartweg van Sint-Catharina en de Heilige Marculphus, daterend van 1915. Geschilderde terracottareliëfs achter glas in arduinen nisje op bakstenen voet, uitgevoerd door J.P. (?) Van Biesbroeck

Eénbeukig met transept

Eénbeukig met transept

barok

2

Fa. Daem - De Vis

Ja, in combi met bescherming kerk

Ja

Ja

Nee

Nee

803.39

4223.21

797

+51° 5' 19.57", +3° 42' 43.74"

ja

neen

ja

ja

algemeen goede staat

nieuw orgel afgewerkt einde 2017

Vernieuwen centrale verwarming

Binnenschilderwerken

Gewestplan/parkgebied/stadsrand

ja

ja

ja

ja

stad Gent

neen

neen

Ja

2 - 6 keer per jaar

Niet

Niet

Niet

Niet

Niet

Niet

Niet

25 - Kerk Sint-Coleta

ADRES	<p>Straat Huisnr Gemeente/Deelgemeente</p>
BESTUUR / EIGENAAR	<p>Eigenaar Bijkomende info eigenaar Dekenij Centraal Kerkbestuur</p>
CULTURELE - WAARDE	<p>monument Inventaris [Inventaris Onroerend Erfgoed]</p>
ARCHITECTURALE MOGELIJKHEDEN	<p>Opbouw Opbouw [Inventaris Onroerend Erfgoed] Bouwstijl Pijporgel Bouwer pijporgel Datum pijporgels Bescherming pijporgel Specifieke beelddevotie Kunstwerken Topstukken Kunstwerken speciale religieuze/cultureel toeristische attractie Footprint kerk m² [kadasterplan] Oppervlakte terrein [kadasterplan] Oppervlakte kerk m² Coördinaten Sanitair Kichenette toegankelijkheid andersvaliden Verwarming</p>
BOUWFYSISCHE STAAT	<p>algemene bouwfysische toestand Staat pijporgel</p>
SITUERING IN RUIMTELIJKE OMGEVING	<p>Ruimtelijke uitvoeringsplannen – plannen van aanleg Afwijkingsmogelijkheden Uitbreidingsmogelijkheden Kerkhof in gebruik [bevraging CRKC] Bescherming kerkhof [bevraging CRKC] openbaar vervoer Parking [bevraging CRKC] Eigenaar Parking [bevraging CRKC] Parkeer probleem [bevraging CRKC] Winter kapel [bevraging CRKC] Omliggende faciliteiten</p>

HUDIG GEBRUIK

Kerk opgesteld voor niet-liturgische
activiteiten [bevraging CRKC]
Toerisme [bevraging CRKC]
concert [bevraging CRKC]
harmonie [bevraging CRKC]

niet-parochiaal koor [bevraging CRKC]

tentoonstelling [bevraging CRKC]
theater [bevraging CRKC]
voordracht [bevraging CRKC]
film [bevraging CRKC]
Gebruik andere Christelijke
gemeenschappen [bevraging CRKC]

herbestemming

Sint-Coletastraat

Gent

Kerkfabriek

Gent

Gent Stad

ja

De Sint-Coletakerk werd in een sobere neogotische baksteenarchitectuur opgericht in 1888-1890 op initiatief van de Gentse bisschop als parochiekerk van de zogenaamde Stropwijk. Het ontwerp wordt toegeschreven aan August Van Assche.

driebeukige basiliek met transepte

driebeukige basiliek met transepte

neogotisch

1

Charles Anneessens

1890

ja, in combi met kerk

Ja

Nee

Nee

1225.7

3564.61

1097

+51° 2' 3.71", +3° 43' 35.91"

ja

neen

neen

ja

algemeen goede staat

goede staat

Gewestplan/woongebied/stadsrand

ja

ja

ja

ja

stad Gent

neen

neen

Ja

2 - 6 keer per jaar

Niet

Niet

Niet

Niet

Niet

Niet

Niet

26 - Kerk Sint-Eligius

ADRES	<p>Straat Huisnr Gemeente/Deelgemeente</p>
BESTUUR / EIGENAAR	<p>Eigenaar Bijkomende info eigenaar Dekenij Centraal Kerkbestuur</p>
CULTURELE - WAAARDE	<p>monument Inventaris [Inventaris Onroerend Erfgoed]</p>
ARCHITECTURALE MOGELIJKHEDEN	<p>Opbouw Opbouw [Inventaris Onroerend Erfgoed] Bouwstijl Pijporgel Bouwer pijporgel Datum pijporgels Bescherming pijporgel Specifieke beelddevotie Kunstwerken Topstukken Kunstwerken speciale religieuze/cultureel toeristische attractie Footprint kerk m² [kadasterplan] Oppervlakte terrein [kadasterplan] Oppervlakte kerk m² Coördinaten Sanitair Kichenette toegang andersvaliden Verwarming</p>
BOUWFYSIS CHE STAAT	<p>algemene bouwfysische toestand Staat pijporgel geplande investeringen</p>
SITUERING IN RUIMTELIJKE OMGEVING	<p>Ruimtelijke uitvoeringsplannen – plannen van aanleg Afwijkingsmogelijkheden Uitbreidingsmogelijkheden Kerkhof in gebruik [bevraging CRKC] Bescherming kerkhof [bevraging CRKC] openbaar vervoer Parking [bevraging CRKC] Eigenaar Parking [bevraging CRKC] Parkeer probleem [bevraging CRKC] Winter kapel [bevraging CRKC] Omliggende faciliteiten</p>
	<p>Kerk opgensteld voor niet-liturgische activiteiten [bevraging CRKC] Toerisme [bevraging CRKC]</p>

HUIDIG GEBRUIK

concert [bevraging CRKC]
harmonie [bevraging CRKC]
niet-parochiaal koor [bevraging CRKC]
tentoonstelling [bevraging CRKC]
theater [bevraging CRKC]
voordracht [bevraging CRKC]
film [bevraging CRKC]
Gebruik andere Christelijke
gemeenschappen [bevraging CRKC]

valorisatie

Keiberg

Gentbrugge

Kerkfabriek

Gent

Gent Oost

neen

Naar het noordoosten georiënteerde driebeukige basilicale kerk, opgetrokken in 1884 op de zogenaamde "Keyberg" nabij de Brusselsesteenweg. Sinds 1892 zelfstandige parochiekerk

Basiliek (met niet uitspringend) transept)

Basiliek

neogotisch

1

firma Reygaert Geraardsbergen

1932

Nee

Nee

Nee

Nee

Nee

777.36

3164.44

733

+51° 1' 55.14", +3° 45' 47.33"

ja

neen

ja

ja

algemeen goede staat

slecht

binnenschilderwerken

Gewestplan/woongebied/stadsrand

neen

ja


ja

stad Gent

neen

ja

Nee



27 - Kerk Sint-Elisabeth

ADRES	<p>Straat Huisnr Gemeente/Deelgemeente</p>
BESTUUR/ EIGENAAR	<p>Eigenaar Bijkomende info eigenaar Dekenij Centraal Kerkbestuur</p>
CULTURELE - WAARDE	<p>monument</p> <p>Inventaris [Inventaris Onroerend Erfgoed]</p>
ARCHITECTURALE MOGELIJKHEDEN	<p>Opbouw</p> <p>Opbouw [Inventaris Onroerend Erfgoed]</p> <p>Bouwstijl Pijporgel Bouwer pijporgel Datum pijporgels Bescherming pijporgel Specifieke beelddevotie Kunstwerken Topstukken</p> <p>Kunstwerken speciale religieuze/cultureel toeristische attractie</p> <p>Footprint kerk m² [kadasterplan] Oppervlakte terrein [kadasterplan] Oppervlakte kerk m² Coördinaten Sanitair Kichenette toegankelijkheid andersvaliden Verwarming</p>
BOUWFYSIS CHE STAAT	<p>algemene bouwfysische toestand Staat pijporgel</p>
SITUERING IN RUIMTELIJKE OMGEVING	<p>Ruimtelijke uitvoeringsplannen – plannen van aanleg Afwijkingsmogelijkheden Uitbreidingsmogelijkheden Kerkhof in gebruik [bevraging CRKC] Bescherming kerkhof [bevraging CRKC]</p> <p>openbaar vervoer Parking [bevraging CRKC] Eigenaar Parking [bevraging CRKC] Parkeer probleem [bevraging CRKC] Winter kapel [bevraging CRKC] Omliggende faciliteiten</p>

HUDIG GEBRUIK

Kerk opgesteld voor niet-liturgische activiteiten [bevraging CRKC]
Toerisme [bevraging CRKC]
concert [bevraging CRKC]
harmonie [bevraging CRKC]

niet-parochiaal koor [bevraging CRKC]

tentoonstelling [bevraging CRKC]
theater [bevraging CRKC]
voordracht [bevraging CRKC]
film [bevraging CRKC]
Gebruik andere Christelijke gemeenschappen [bevraging CRKC]

herbestemming

Sint-Elisabethplein (begijnhof)

Gent

stad Gent (na onderzoek blijkt de stad Gent eigenaar te zijn van de kerk)

Gent

Gent Stad

ja

Parochiekerk Sint-Elisabeth, voorheen kerk van het Groot Begijnhof. In 1242 kreeg gravin Johanna van de Schepenen van Gent een stuk grond ter vestiging van een begijnhof; de abt van Sint-Baafs stemt toe er een kapel op te richten. De Doornikse zuilen van de huidige kerk zijn vermoedelijke getuigen van deze eerste bouwphase doch archiefstukken ontbreken. Verschillende gegevens daarentegen over de uitbreiding van de kerk in de 17e eeuw met twee belangrijke bouwfasen

pseudo hallenkerk

pseudo hallenkerk

barok

1

17e E (in 19eE aangepast door Van Peteghem)

Ja, in combi met bescherming kerk

Nee

Ja

Nee

Ja

1506.11

2418.28

1451

+51° 3' 25.45", +3° 42' 44.31"

ja

neen

ja

ja

algemeen goede staat

goed

Gewestplan/woongebied cultureel historische waarde/begijnhof/stadsgordel

neen

ja

ja, buiten begijnhof

stad Gent

neen

neen

Ja
Toerisme
2 - 6 keer per jaar
Niet

2 - 6 keer per jaar
2 - 6 keer per jaar
Niet

1 keer per jaar
Niet

meer dan 6 keer per jaar

28 - Kerk Sint-Gerulfus

ADRES	<p>Straat</p> <p>Huisnr</p> <p>Gemeente/Deelgemeente</p>
BESTUUR / EIGENAAR	<p>Eigenaar</p> <p>Bijkomende info eigenaar</p> <p>Dekenij</p> <p>Centraal Kerkbestuur</p>
CULTURELE - WAAARDE	<p>monument</p> <p>Inventaris [Inventaris Onroerend Erfgoed]</p>
ARCHITECTURALE MOGELIJKHEDEN	<p>Opbouw</p> <p>Opbouw [Inventaris Onroerend Erfgoed]</p> <p>Bouwstijl</p> <p>Pijporgel</p> <p>Bouwer pijporgel</p> <p>Datum pijporgels</p> <p>Bescherming pijporgel</p> <p>Specifieke beelddevotie</p> <p>Kunstwerken</p> <p>Topstukken</p> <p>Kunstwerken speciale religieuze/cultureel toeristische attractie</p> <p>Footprint kerk m² [kadasterplan]</p> <p>Oppervlakte terrein [kadasterplan]</p> <p>Oppervlakte kerk m²</p> <p>Coördinaten</p> <p>Sanitair</p> <p>Kichenette</p> <p>toegankelijkheid andersvaliden</p> <p>Verwarming</p>
BOUWFYSIS CHE STAAT	<p>algemene bouwfysische toestand</p> <p>Staat pijporgel</p> <p>geplande investeringen</p>
SITUERING IN RUIMTELIJKE OMGEVING	<p>Ruimtelijke uitvoeringsplannen – plannen van aanleg</p> <p>Afwijkingsmogelijkheden</p> <p>Uitbreidingsmogelijkheden</p> <p>Kerkhof in gebruik [bevraging CRKC]</p> <p>Bescherming kerkhof [bevraging CRKC]</p> <p>openbaar vervoer</p> <p>Parking [bevraging CRKC]</p> <p>Eigenaar Parking [bevraging CRKC]</p> <p>Parkeer probleem [bevraging CRKC]</p> <p>Winter kapel [bevraging CRKC]</p> <p>Omliggende faciliteiten</p>

HUDIG GEBRUIK

Kerk opgesteld voor niet-liturgische
activiteiten [bevraging CRKC]
Toerisme [bevraging CRKC]
concert [bevraging CRKC]
harmonie [bevraging CRKC]

niet-parochiaal koor [bevraging CRKC]

tentoonstelling [bevraging CRKC]
theater [bevraging CRKC]
voordracht [bevraging CRKC]
film [bevraging CRKC]
Gebruik andere Christelijke
gemeenschappen [bevraging CRKC]

valorisatie

Oude Abdijstraat

Drongen

Stad Gent

Gent

Gent Rand

ja

Parochiekerk Sint-Gerulfus. Volgens een recent artikel zou er een Sint-Gerolf parochiekerk bestaan hebben van het tweede kwart van de 12de eeuw tot 1658. Doch volgens de klassieke opvattingen gebruikte de abdij tot in de 16de eeuw het koor voor de officies, afgescheiden van het schip, dienstdoende als parochiekerk. Van de voormalige tweebeukige abdijkerk van vijf traveeën, evenals van het abdijschip bleven enkele schaarse sporen en de toren van 1732-34 bewaard. De huidige decanale kerk in neobarokstijl dateert van 1858-59 en is opgetrokken uit baksteen naar ontwerp van architect F. Cardon, iets meer noordwaarts dan de oude kerk. Restauraties in 1887 (voorgevel) en 1897 (toren) door L. Gildemyn, en verder in 1922 en 1967 (toren). Vanaf 1969 sporadische opgravingen

driebeukige basiliek zonder transept

driebeukige basiliek zonder transept

neobarok

1

Pierre-Jean Devolder

1809 - 1810

Ja, in combi met bescherming kerk

Ja

Nee

Ja

Nee

1079

1713.94

979

+51° 3' 0.53", +3° 39' 48.50"

ja

neen

hellend vlak aanwezig

ja

algemeen goede staat

goed

Daken en torenromp en schilderen Buitenschrijnwerk

Schilderen interieur

Gewestplan/woongebied/perifeer dorp en abdij

ja

ja

stad Gent

neen

ja

Ja

2 - 6 keer per jaar

neen

29 - Kerk Sint-Godelieve

ADRES	<p>Straat</p> <p>Huisnr</p> <p>Gemeente/Deelgemeente</p>
BESTUUR / EIGENAAR	<p>Eigenaar</p> <p>Bijkomende info eigenaar</p> <p>Dekenij</p> <p>Centraal Kerkbestuur</p>
CULTURELE - WAARDE	<p>monument</p> <p>Inventaris [Inventaris Onroerend Erfgoed]</p>
ARCHITECTURALE MOGELIJKHEDEN	<p>Opbouw</p> <p>Opbouw [Inventaris Onroerend Erfgoed]</p> <p>Bouwstijl</p> <p>Pijporgel</p> <p>Bouwer pijporgel</p> <p>Datum pijporgels</p> <p>Bescherming pijporgel</p> <p>Specifieke beelddevotie</p> <p>Kunstwerken</p> <p>Topstukken</p> <p>Kunstwerken speciale religieuze/cultureel toeristische attractie</p> <p>Footprint kerk m² [kadasterplan]</p> <p>Oppervlakte terrein [kadasterplan]</p> <p>Oppervlakte kerk m²</p> <p>Coördinaten</p> <p>Sanitair</p> <p>Kichenette</p> <p>toegankelijkheid andersvaliden</p> <p>Verwarming</p>
BOUWFYSISCHE STAAT	<p>algemene bouwfysische toestand</p> <p>Staat pijporgel</p> <p>geplande investeringen</p>
SITUERING IN RUIMTELIJKE OMGEVING	<p>Ruimtelijke uitvoeringsplannen – plannen van aanleg</p> <p>Afwijkingsmogelijkheden</p> <p>Uitbreidingsmogelijkheden</p> <p>Kerkhof in gebruik [bevraging CRKC]</p> <p>Bescherming kerkhof [bevraging CRKC]</p> <p>openbaar vervoer</p> <p>Parking [bevraging CRKC]</p> <p>Eigenaar Parking [bevraging CRKC]</p> <p>Parkeer probleem [bevraging CRKC]</p> <p>Winter kapel [bevraging CRKC]</p> <p>Omliggende faciliteiten</p>

HUIDIG GEBRUIK

Kerk opgesteld voor niet-liturgische activiteiten [bevraging CRKC]
Toerisme [bevraging CRKC]
concert [bevraging CRKC]
harmonie [bevraging CRKC]

niet-parochiaal koor [bevraging CRKC]

tentoonstelling [bevraging CRKC]
theater [bevraging CRKC]
voordracht [bevraging CRKC]
film [bevraging CRKC]
Gebruik andere Christelijke gemeenschappen [bevraging CRKC]

valorisatie

Sint-Godelievestraat

Wondelgem

Kerkfabriek

Gent

Gent Rand

neen

niet opgenomen in de inventaris

Zaalkerk

Zaalkerk

neo romaans

geen

Nee

Ja

Nee

Nee

320.44

3421.06

327

+51° 4' 43.38", +3° 42' 47.43"

neen

neen

geen hellend vlak aanwezig

ja

algemeen goede staat

goed

geen

Gewestplan/woongebied/stadsrand

minimaal

neen

Ja

1 keer per jaar

neen

30 - Kerk Sint-Jacobs

ADRES	<p>Straat Huisnr Gemeente/Deelgemeente</p>
BESTUUR / EIGENAAR	<p>Eigenaar Bijkomende info eigenaar Dekenij Centraal Kerkbestuur</p>
CULTURELE - WAARDE	<p>monument</p> <p>Inventaris [Inventaris Onroerend Erfgoed]</p>
ARCHITECTURALE MOGELIJKHEDEN	<p>Opbouw Opbouw [Inventaris Onroerend Erfgoed]</p> <p>Bouwstijl Pijporgel Bouwer pijporgel Datum pijporgels Bescherming pijporgel Specifieke beelddevotie Kunstwerken Topstukken</p> <p>Kunstwerken speciale religieuze/cultureel toeristische attractie</p> <p>Footprint kerk m² [kadasterplan] Oppervlakte terrein [kadasterplan] Oppervlakte kerk m² Coördinaten Sanitair Kichenette toegankelijkheid andersvaliden Verwarming</p>
BOUWFYSISCHЕ STAAT	<p>algemene bouwfysische toestand Staat pijporgel geplande investeringen</p>
RIJKE OMGEVING	<p>Ruimtelijke uitvoeringsplannen – plannen van aanleg Afwijkingsmogelijkheden Uitbreidingsmogelijkheden Kerkhof in gebruik [bevraging CRKC]</p>

SITUERING IN RUIMTELIJ

Bescherming kerkhof [bevraging CRKC]
openbaar vervoer
Parking [bevraging CRKC]
Eigenaar Parking [bevraging CRKC]
Parkeer probleem [bevraging CRKC]
Winter kapel [bevraging CRKC]
Omliggende faciliteiten

HUIDIG GEBRUIK

Kerk opgesteld voor niet-liturgische activiteiten [bevraging CRKC]
Toerisme [bevraging CRKC]
concert [bevraging CRKC]
harmonie [bevraging CRKC]
niet-parochiaal koor [bevraging CRKC]
tentoonstelling [bevraging CRKC]
theater [bevraging CRKC]
voordracht [bevraging CRKC]
film [bevraging CRKC]
Gebruik andere Christelijke gemeenschappen [bevraging CRKC]

valorisatie

Bij Sint-Jacobs

Gent

Stad Gent

Gent

Gent Stad

ja

Eén der drie romaanse kerken in de stadskuip. Voornamelijk opgetrokken uit Doornikse kalksteen (gerestaureerd met blauwe hardsteen), later verwerkt met Balegemse zandsteen. In kern opklimmend tot de 12de eeuw, doch met talrijke verbouwingen door de eeuwen heen en een grondige restauratie in het vierde kwart van de 19de eeuw. De plattegrond ontvouwt een driebeukige pseudo-kruisbasiliek van vijf traveeën met zijkapellen aan beide zijden, twee vierkante westtorens, een achtkantige kruisingtoren, transept, vijfzijdig koor met kranskapellen en een sacristie ten zuiden. Om precieze data van de verschillende bouwcampagnes te kunnen vaststellen ontbreken de nodige documenten. Wel weet men dat de eerste kerk afbrandde in 1120 zodat men enkele jaren later de bouw van een nieuwe kerk aanvatte. Uit de tweede helft van de 12de eeuw resten ons de romaanse westtorens met vier registers gemarkeerd door kordons: rondboogvensters voorzien van een deelzuiltje en blindnissen thans verfraaid met mijterbogen. De achtkantige spits van Ledesteen met hogels van de zuidtoren dateert uit de 15de eeuw.

Pseudo-Basiliek (met transept)

Pseudo-Basiliek

romaans, gotiek, neo gotiek

1

Pieter van Peteghem de Oude

1775

Ja, in combi met bescherming kerk

Ja

Ja

Nee

Ja

2558.54

2558.54

2500

+51° 3' 23.88", +3° 43' 39.37"

ja

neen

is toegankelijk

neen

redelijk

goed

Fase II: buitenrestauratie: gevels koor, transepten, sacristie en lage daken

Fase III: voorgevel, voortorens en zijgevels zijbeuken

Restauratie schilderijen

Verwarmingsinstallatie

Brand-en diefstalbeveiliging

Gewestplan/woongebied met cultuur historische waarde/binnenstad

neen

ja
ja
stad Gent
neen
ja

Ja
Toerisme
meer dan 6 keer per jaar
Niet

meer dan 6 keer per jaar
2 - 6 keer per jaar
1 keer per jaar

ja

31 - Kerk Sint-Jan-Baptist

ADRES	<p>Straat</p> <p>Huisnr</p> <p>Gemeente/Deelgemeente</p>
BESTUUR / EIGENAAR	<p>Eigenaar</p> <p>Bijkomende info eigenaar</p> <p>Dekenij</p> <p>Centraal Kerkbestuur</p>
CULTURELE - WAARDE	<p>monument</p> <p>Inventaris [Inventaris Onroerend Erfgoed]</p>
ARCHITECTURALE MOGELIJKHEDEN	<p>Opbouw</p> <p>Opbouw [Inventaris Onroerend Erfgoed]</p> <p>Bouwstijl</p> <p>Pijporgel</p> <p>Bouwer pijporgel</p> <p>Datum pijporgels</p> <p>Bescherming pijporgel</p> <p>Specifieke beelddevotie</p> <p>Kunstwerken</p> <p>Topstukken</p> <p>Kunstwerken speciale religieuze/cultureel toeristische attractie</p> <p>Footprint kerk m² [kadasterplan]</p> <p>Oppervlakte terrein [kadasterplan]</p> <p>Oppervlakte kerk m²</p> <p>Coördinaten</p> <p>Sanitair</p> <p>Kichenette</p> <p>toegankelijkheid andersvaliden</p> <p>Verwarming</p>
BOUWFYSIS CHE STAAT	<p>algemene bouwfysische toestand</p> <p>Staat pijporgel</p>
SITUERING IN RUIMTELIJKE OMGEVING	<p>Ruimtelijke uitvoeringsplannen – plannen van aanleg</p> <p>Afwijkingsmogelijkheden</p> <p>Uitbreidingsmogelijkheden</p> <p>Kerkhof in gebruik [bevraging CRKC]</p> <p>Bescherming kerkhof [bevraging CRKC]</p> <p>openbaar vervoer</p> <p>Parking [bevraging CRKC]</p> <p>Eigenaar Parking [bevraging CRKC]</p> <p>Parkeer probleem [bevraging CRKC]</p> <p>Winter kapel [bevraging CRKC]</p> <p>Omliggende faciliteiten</p>
	<p>Kerk opgenesteld voor niet-liturgische activiteiten [bevraging CRKC]</p>

HUIDIG GEBRUIK

Toerisme [bevraging CRKC]

concert [bevraging CRKC]

harmonie [bevraging CRKC]

niet-parochiaal koor [bevraging CRKC]

tentoonstelling [bevraging CRKC]

theater [bevraging CRKC]

voordracht [bevraging CRKC]

film [bevraging CRKC]

Gebruik andere Christelijke

gemeenschappen [bevraging CRKC]

herbestemming

Emile Seghersplein

Gent

Kerkfabriek

Gent

Gent Stad

neen

Parochiekerk Sint-Jan-Baptist. Parochiekerk van de Brugse Poortwijk, opgericht in neogotische stijl in de jaren 1860. De oorspronkelijke plannen van architect J. Van Hoecke werden na zijn overlijden en nadat de eerste constructie in 1863 instortte, door zijn opvolger Leclerc-Restiaux aangepast en voltooid in 1866.

Basiliek met transept

Basiliek

neogotisch

1

Marcel Duprez

1910

Nee

Nee

Nee

Nee

Nee

1519.27

3923.69

1442

+51° 3' 32.32", +3° 42' 13.58"

nee

neen

geen hellend vlak aanwezig

ja

algemeen slechte staat

goed

Gewestplan/woongebied/stadsgordel

neen

ja

ja

stad Gent


ja

neen

Ja

1 keer per jaar

neen



32 - Kerk Sint-Jan-de-Doper

ADRES	<p>Straat</p> <p>Huisnr</p> <p>Gemeente/Deelgemeente</p>
BESTUUR / EIGENAAR	<p>Eigenaar</p> <p>Bijkomende info eigenaar</p> <p>Dekenij</p> <p>Centraal Kerkbestuur</p>
CULTURELE - WAAARDE	<p>monument</p> <p>Inventaris [Inventaris Onroerend Erfgoed]</p>
ARCHITECTURALE MOGELIJKHEDEN	<p>Opbouw</p> <p>Opbouw [Inventaris Onroerend Erfgoed]</p> <p>Bouwstijl</p> <p>Pijporgel</p> <p>Bouwer pijporgel</p> <p>Datum pijporgels</p> <p>Bescherming pijpporgel</p> <p>Specifieke beelddevotie</p> <p>Kunstwerken</p> <p>Topstukken</p> <p>Kunstwerken speciale religieuze/cultureel toeristische attractie</p> <p>Footprint kerk m² [kadasterplan]</p> <p>Oppervlakte terrein [kadasterplan]</p> <p>Oppervlakte kerk m²</p> <p>Coördinaten</p> <p>Sanitair</p> <p>Kichenette</p> <p>toegankelijkheid andersvaliden</p> <p>Verwarming</p>
BOUWFYSISCHE STAAT	<p>algemene bouwfysische toestand</p> <p>Staat pijporgel</p>
SITUERING IN RUIMTELIJKE OMGEVING	<p>Ruimtelijke uitvoeringsplannen – plannen van aanleg</p> <p>Afwijkingsmogelijkheden</p> <p>Uitbreidingsmogelijkheden</p> <p>Kerkhof in gebruik [bevraging CRKC]</p> <p>Bescherming kerkhof [bevraging CRKC]</p> <p>openbaar vervoer</p> <p>Parking [bevraging CRKC]</p> <p>Eigenaar Parking [bevraging CRKC]</p> <p>Parkeer probleem [bevraging CRKC]</p> <p>Winter kapel [bevraging CRKC]</p> <p>Omliggende faciliteiten</p>

HUDIG GEBRUIK

Kerk opgesteld voor niet-liturgische
activiteiten [bevraging CRKC]
Toerisme [bevraging CRKC]
concert [bevraging CRKC]
harmonie [bevraging CRKC]

niet-parochiaal koor [bevraging CRKC]

tentoonstelling [bevraging CRKC]
theater [bevraging CRKC]
voordracht [bevraging CRKC]
film [bevraging CRKC]
Gebruik andere Christelijke
gemeenschappen [bevraging CRKC]

valorisatie

Afsneedorp

Afsnee

Stad Gent

Gent

Gent Rand

ja

Parochiekerk Sint-Jan-Baptist. Zeer schilderachtig gelegen plattelandskerkje aan de linker Leie-oever met gedeeltelijk ommuurd kerkhof en omringende beplanting. Eerste vermelding van een kerk in 939 doch vermoedelijk nog vroeger opklimmend daar Afsnee reeds bij de goederen van de Sint-Pietersabdij vermeld werd onder koning Lotharius.

Basiliek (met (niet uitspringend) transept)

Basiliek

romaans

1

Lovaert

1841 - restauratie in 1953 - volledige restauratie in 2005

Ja

Nee

Ja

Nee

Nee

228.64

228.64

224

+51° 1' 51.45", +3° 40' 7.34"

neen

neen

geen hellend vlak aanwezig

ja

goed

goed

BPA SDW 3/zone voor gebouwen openbare bestemming/perifeer dorp

ja

neen

minimaal

ja

Stad Gent

neen

neen

neen

neen

33 - Kerk Sint-Jozef

ADRES	<p>Straat Huisnr Gemeente/Deelgemeente</p>
BESTUUR / EIGENAAR	<p>Eigenaar Bijkomende info eigenaar Dekenij Centraal Kerkbestuur</p>
CULTURELE - WAARDE	<p>monument</p> <p>Inventaris [Inventaris Onroerend Erfgoed]</p>
ARCHITECTURALE MOGELIJKHEDEN	<p>Opbouw</p> <p>Opbouw [Inventaris Onroerend Erfgoed]</p> <p>Bouwstijl Pijporgel Bouwer pijporgel Datum pijporgels Bescherming pijporgel Specifieke beelddevotie Kunstwerken Topstukken</p> <p>Kunstwerken speciale religieuze/cultureel toeristische attractie</p> <p>Footprint kerk m² [kadasterplan] Oppervlakte terrein [kadasterplan] Oppervlakte kerk m² Coördinaten Sanitair Kichenette toegankelijkheid andersvaliden Verwarming</p>
BOUWFYSISCHE STAAT	<p>algemene bouwfysische toestand Staat pijporgel</p>
OMGEVING	<p>Ruimtelijke uitvoeringsplannen – plannen van aanleg Afwijkingsmogelijkheden Uitbreidingsmogelijkheden Kerkhof in gebruik [bevraging CRKC] Bescherming kerkhof [bevraging CRKC] openbaar vervoer Parking [bevraging CRKC] Eigenaar Parking [bevraging CRKC] Parkeer probleem [bevraging CRKC]</p>

SITUE

Winter kapel [bevraging CRKC]
Omliggende faciliteiten

HUIDIG GEBRUIK

Kerk opgesteld voor niet-liturgische activiteiten [bevraging CRKC]
Toerisme [bevraging CRKC]
concert [bevraging CRKC]
harmonie [bevraging CRKC]

niet-parochiaal koor [bevraging CRKC]

tentoonstelling [bevraging CRKC]
theater [bevraging CRKC]
voordracht [bevraging CRKC]
film [bevraging CRKC]
Gebruik andere Christelijke gemeenschappen [bevraging CRKC]

herbestemming

Wondelgemstraat

Gent

Kerkfabriek

Gent

Gent Stad

ja

Neogotische kerk opgetrokken uit bak- en hardsteen naar ontwerp van August Van Assche in 1880. De proosdij van de Sint-Jozefwijk is pas in 1866 onder Monseigneur Bracq officieel erkend. Na de inplanting van de nieuwe woonwijk achter het zogenaamde Rabot in 1878, wordt de bouw van een nieuwe parochiekerk overwogen. De kerk wordt opgericht als het ware op het zwaartepunt van de driehoekige wijk, op een eigendom van de familie de Hemptinne. Inwijding op 4 maart 1883. Herstellingswerken onder leiding van A. Bressers in 1956. Basilicale kerk met driebeukig schip van vijf traveeën, een transept van één travee, een vlak afgesloten koor van drie traveeën, geflankeerd door identieke zijkoren met aanbouwsels, waar onder sacristie. Middenbeuk, koor en zijkoren zijn afgedekt met zadeldak, de andere gedeelten met lessenaarsdak.

Basiliek (met transept)

Basiliek

neogotisch

1

Jules Geurts

1913

Ja, in combi met bescherming kerk

Nee

Ja

Nee

Nee

1995.58

2971.13

1910

+51° 3' 46.81", +3° 42' 37.49"

ja

neen

geen hellend vlak aanwezig

ja

algemeen goede staat

goed

Gewestplan/woongebied/stadsgordel

neen

ja

moeilijk

neen

Ja

1 keer per jaar

1 keer per jaar

1 keer per jaar

1 keer per jaar

34 - Kerk Sint-Livinus

ADRES	<p>Straat</p> <p>Huisnr</p> <p>Gemeente/Deelgemeente</p>
BESTUUR / EIGENAAR	<p>Eigenaar</p> <p>Bijkomende info eigenaar</p> <p>Dekenij</p> <p>Centraal Kerkbestuur</p>
CULTURELE - WAARDE	<p>monument</p> <p>Inventaris [Inventaris Onroerend Erfgoed]</p>
ARCHITECTURALE MOGELIJKHEDEN	<p>Opbouw</p> <p>Opbouw [Inventaris Onroerend Erfgoed]</p> <p>Bouwstijl</p> <p>Pijporgel</p> <p>Bouwer pijporgel</p> <p>Datum pijporgels</p> <p>Bescherming pijporgel</p> <p>Specifieke beelddevotie</p> <p>Kunstwerken</p> <p>Topstukken</p> <p>Kunstwerken speciale religieuze/cultureel toeristische attractie</p> <p>Footprint kerk m² [kadasterplan]</p> <p>Oppervlakte terrein [kadasterplan]</p> <p>Oppervlakte kerk m²</p> <p>Coördinaten</p> <p>Sanitair</p> <p>Kichenette</p> <p>toegankelijkheid andersvaliden</p> <p>Verwarming</p>
BOUWFYSISCHE STAAT	<p>algemene bouwfysische toestand</p> <p>Staat pijporgel</p> <p>geplande investeringen</p>
TUERING IN RUIMTELIJKE OMGEVING	<p>Ruimtelijke uitvoeringsplannen – plannen van aanleg</p> <p>Afwijkingsmogelijkheden</p> <p>Uitbreidingsmogelijkheden</p> <p>Kerkhof in gebruik [bevraging CRKC]</p> <p>Bescherming kerkhof [bevraging CRKC]</p> <p>openbaar vervoer</p> <p>Parking [bevraging CRKC]</p> <p>Eigenaar Parking [bevraging CRKC]</p> <p>Parkeer probleem [bevraging CRKC]</p> <p>Winter kapel [bevraging CRKC]</p>

SIT

Omliggende faciliteiten

HUIDIG GEBRUIK

Kerk opgesteld voor niet-liturgische activiteiten [bevraging CRKC]

Toerisme [bevraging CRKC]

concert [bevraging CRKC]

harmonie [bevraging CRKC]

niet-parochiaal koor [bevraging CRKC]

tentoonstelling [bevraging CRKC]

theater [bevraging CRKC]

voordracht [bevraging CRKC]

film [bevraging CRKC]

Gebruik andere Christelijke

gemeenschappen [bevraging CRKC]

valorisatie

Ledebergplein

Ledeberg

Kerkfabriek

Gent

Gent Oost

neen

Bouw van nieuwe parochiekerk gepland circa 1865 ter vervanging van de oude Sint-Lievenskerk op de Hundelgemsesteenweg tegenover de Jozef Vervaenestraat (daterend van 1791 met zijbeuken van 1837-38). Linkergevel kerk verving op haar beurt de gesloopte oude Sint-Daneelskapel welke zich bevond op de hoek van de Jozef Vervaenestraat en de Hundelgemsesteenweg.

Basiliek met uitspringend transept

Basiliek met uitspringend transept
neogotisch

neen

1648.14

4860.45

1550

+51° 2' 14.07", +3° 44' 34.05"

ja

neen

geen hellend vlak aanwezig

ja

algemeen goede staat

redelijke staat

Ladderhaken

Restauratie linker altaar

Herstel pleisterwerk toren en kerk

Herstel glas-in-lood

Elektriciteit

Gewestplan/woongebied/stadsgordel

neen

ja

ja

stad Gent

neen

ja



35 - Kerk Sint-Macharius

ADRES	<p>Straat</p> <p>Huisnr</p> <p>Gemeente/Deelgemeente</p>
BESTUUR / EIGENAAR	<p>Eigenaar</p> <p>Bijkomende info eigenaar</p> <p>Dekenij</p> <p>Centraal Kerkbestuur</p>
CULTURELE - WAARDE	<p>monument</p> <p>Inventaris [Inventaris Onroerend Erfgoed]</p>
ARCHITECTURALE MOGELIJKHEDEN	<p>Opbouw</p> <p>Opbouw [Inventaris Onroerend Erfgoed]</p> <p>Bouwstijl</p> <p>Pijporgel</p> <p>Bouwer pijporgel</p> <p>Datum pijporgels</p> <p>Bescherming pijporgel</p> <p>Specifieke beelddevotie</p> <p>Kunstwerken</p> <p>Topstukken</p> <p>Kunstwerken speciale religieuze/cultureel toeristische attractie</p> <p>Footprint kerk m² [kadasterplan]</p> <p>Oppervlakte terrein [kadasterplan]</p> <p>Oppervlakte kerk m²</p> <p>Coördinaten</p> <p>Sanitair</p> <p>Kichenette</p> <p>toegankelijkheid andersvaliden</p> <p>Verwarming</p>
BOUWFYSISCHE STAAT	<p>algemene bouwfysische toestand</p> <p>Staat pijporgel</p>
JG IN RUIMTELIJKE OMGEVING	<p>Ruimtelijke uitvoeringsplannen – plannen van aanleg</p> <p>Afwijkingsmogelijkheden</p> <p>Uitbreidingsmogelijkheden</p> <p>Kerkhof in gebruik [bevraging CRKC]</p> <p>Bescherming kerkhof [bevraging CRKC]</p> <p>openbaar vervoer</p> <p>Parking [bevraging CRKC]</p> <p>Eigenaar Parking [bevraging CRKC]</p>

SITUERING

Parkeer probleem [bevraging CRKC]
Winter kapel [bevraging CRKC]
Omliggende faciliteiten

HUIDIG GEBRUIK

Kerk opgesteld voor niet-liturgische activiteiten [bevraging CRKC]
Toerisme [bevraging CRKC]
concert [bevraging CRKC]
harmonie [bevraging CRKC]
niet-parochiaal koor [bevraging CRKC]
tentoonstelling [bevraging CRKC]
theater [bevraging CRKC]
voordracht [bevraging CRKC]
film [bevraging CRKC]
Gebruik andere Christelijke gemeenschappen [bevraging CRKC]

herbestemming

Sint-Machariusplein

Gent

Stad Gent

Gent

Gent Stad

neen

Parochiekerk Sint-Macharius. Centrale inplanting, rondom met linden beboomd. Neogotische kruisbasiliek, opgetrokken in 1880-82 uit rode baksteen en hardsteen naar ontwerp van Arthur Verhaegen-Lammens en uitgevoerd onder leiding van architect E. Nève. Westelijke toren slechts afgewerkt in 1893 en hersteld onder leiding van Bressers in 1956. Vervangt de vroegere parochiekerk in 1835 ondergebracht in de refter van de Sint-Baafsabdij. De plattegrond omvat een vierkante westelijke toren (links), een driebeukig basilicaal schip van vijf traveeën, een uitspringend transept en een koor van twee traveeën met vijfzijdige sluiting, en tenslotte een zuidelijke sacristie en een noordelijke kapel. Puntgevels en drielichten verwijzen naar de gotische stijl uit XIII. De middenbeuk, afgedekt met zadeldak, overwelfd met houten spitstongewelf, zijbeuken onder lessenaarsdak eveneens met houten overwelfing.

Kruisbasiliek (met uitspringend) transept

Kruisbasiliek

neogotisch

1

1875

Nee

Ja

nee

Nee

Ja

1471.1

1810.08

1510

+51° 3' 15.62", +3° 44' 10.95"

ja

ja

geen hellend vlak aanwezig

ja

algemeen goede staat

redelijke staat

BPA 125/zone voor gemeenschapsvoorziening/stadsgordel

neen

ja

ja

stad Gent

neen

ja

Ja

2 - 6 keer per jaar

1 keer per jaar

2 - 6 keer per jaar

2 - 6 keer per jaar

Niet

2 - 6 keer per jaar

Niet

ja

36 - Kerk Sint-Martinus

ADRES	<p>Straat</p> <p>Huisnr</p> <p>Gemeente/Deelgemeente</p>
BESTUUR / EIGENAAR	<p>Eigenaar</p> <p>Bijkomende info eigenaar</p> <p>Dekenij</p> <p>Centraal Kerkbestuur</p>
CULTURELE - WAARDE	<p>monument</p> <p>Inventaris [Inventaris Onroerend Erfgoed]</p>
ARCHITECTURALE MOGELIJKHEDEN	<p>Opbouw</p> <p>Opbouw [Inventaris Onroerend Erfgoed]</p> <p>Bouwstijl</p> <p>Pijporgel</p> <p>Bouwer pijporgel</p> <p>Datum pijporgels</p> <p>Bescherming pijporgel</p> <p>Specifieke beelddevotie</p> <p>Kunstwerken</p> <p>Topstukken</p> <p>Kunstwerken speciale religieuze/cultureel toeristische attractie</p> <p>Footprint kerk m² [kadasterplan]</p> <p>Oppervlakte terrein [kadasterplan]</p> <p>Oppervlakte kerk m²</p> <p>Coördinaten</p> <p>Sanitair</p> <p>Kichenette</p> <p>toegankelijkheid andersvaliden</p> <p>Verwarming</p>
BOUWFYSISCHE STAAT	<p>algemene bouwfysische toestand</p> <p>Staat pijporgel</p> <p>geplande investeringen</p>
SITUERING IN RUIMTELIJKE OMGEVING	<p>Ruimtelijke uitvoeringsplannen – plannen van aanleg</p> <p>Afwijkingsmogelijkheden</p> <p>Uitbreidingsmogelijkheden</p> <p>Kerkhof in gebruik [bevraging CRKC]</p> <p>Bescherming kerkhof [bevraging CRKC]</p> <p>Parking [bevraging CRKC]</p> <p>Eigenaar Parking [bevraging CRKC]</p> <p>Parkeer probleem [bevraging CRKC]</p> <p>Winter kapel [bevraging CRKC]</p> <p>Omliggende faciliteiten</p>

HUDIG GEBRUIK

Kerk opgesteld voor niet-liturgische
activiteiten [bevraging CRKC]
Toerisme [bevraging CRKC]
concert [bevraging CRKC]
harmonie [bevraging CRKC]

niet-parochiaal koor [bevraging CRKC]

tentoonstelling [bevraging CRKC]
theater [bevraging CRKC]
voordracht [bevraging CRKC]
film [bevraging CRKC]
Gebruik andere Christelijke
gemeenschappen [bevraging CRKC]

valorisatie

Ekkergemstraat

Gent

stad

Gent

Gent Stad

ja

Bekend als één der oudste parochies van Gent. Aanvankelijk gelegen in een zeer landelijke omgeving doch heden met de westgevel uitziend op de drukke verkeersring (Bisschop Triestlaan-Einde Were), in 1864 aangelegd op de gedempte stadswal.

driebeukige hallenkerk

driebeukige hallenkerk

romaans en gotisch

1

Loncke Orgelbouw bvba

1968

ja

Ja

Ja

Nee

Nee

1610.94

3197.26

1571

+51° 3' 1.28", +3° 42' 12.48"

ja

neen

hellend vlak aanwezig

ja

algemeen goede staat

goed

Schilderen buitenschrijnwerk

Plaatsen ladderhaken

Bliksembeveiliging

Binnenschilderwerken

Vervangen gootbekleding tussengoten

BPA 32C/strook voor gebouwen met algemeen belang/stadsgordel

neen

ja

stad Gent

neen

ja

Ja

2 - 6 keer per jaar



37 - Kerk Sint-Martinus

ADRES	<p>Straat</p> <p>Huisnr</p> <p>Gemeente/Deelgemeente</p>
BESTUUR / EIGENAAR	<p>Eigenaar</p> <p>Bijkomende info eigenaar</p> <p>Dekenij</p> <p>Centraal Kerkbestuur</p>
CULTURELE - WAARDE	<p>monument</p> <p>Inventaris [Inventaris Onroerend Erfgoed]</p>
ARCHITECTURALE MOGELIJKHEDEN	<p>Opbouw</p> <p>Opbouw [Inventaris Onroerend Erfgoed]</p> <p>Bouwstijl</p> <p>Pijporgel</p> <p>Bouwer pijporgel</p> <p>Datum pijporgels</p> <p>Bescherming pijporgel</p> <p>Specifieke beelddevotie</p> <p>Kunstwerken</p> <p>Topstukken</p> <p>Kunstwerken speciale religieuze/cultureel toeristische attractie</p> <p>Footprint kerk m² [kadasterplan]</p> <p>Oppervlakte terrein [kadasterplan]</p> <p>Oppervlakte kerk m²</p> <p>Coördinaten</p> <p>Sanitair</p> <p>Kichenette</p> <p>toegankelijkheid andersvaliden</p> <p>Verwarming</p>
BOUWFYSISCHE STAAT	<p>algemene bouwfysische toestand</p> <p>Staat pijporgel</p>
SITUERING IN RUIMTELIJKE OMGEVING	<p>Ruimtelijke uitvoeringsplannen – plannen van aanleg</p> <p>Afwijkingsmogelijkheden</p> <p>Uitbreidingsmogelijkheden</p> <p>Kerkhof in gebruik [bevraging CRKC]</p> <p>Bescherming kerkhof [bevraging CRKC]</p> <p>Parking [bevraging CRKC]</p> <p>Eigenaar Parking [bevraging CRKC]</p> <p>Parkeer probleem [bevraging CRKC]</p> <p>Winter kapel [bevraging CRKC]</p> <p>Omliggende faciliteiten</p>

HUDIG GEBRUIK

Kerk opgesteld voor niet-liturgische
activiteiten [bevraging CRKC]
Toerisme [bevraging CRKC]
concert [bevraging CRKC]
harmonie [bevraging CRKC]

niet-parochiaal koor [bevraging CRKC]

tentoonstelling [bevraging CRKC]
theater [bevraging CRKC]
voordracht [bevraging CRKC]
film [bevraging CRKC]
Gebruik andere Christelijke
gemeenschappen [bevraging CRKC]

herbestemming

Baarledorpstraat

Drongen

Stad Gent

Gent

Gent Rand

neen

Oudste vermelding van de kerk van Baarle in 1025. Bouw van een nieuwe kerk na de opheffing van Baarle als zelfstandige gemeente. Een eerste ontwerp van 1806 van architect P.D. Velleman werd niet uitgevoerd. In 1831 vergroting van de kerk met zijbeuken. In 1855 toevoeging van laatste twee traveeën, nieuwe westgevel en bakstenen bekleding van de huidige neogotische kerk naar ontwerp van F. Cardon, soms ten onrechte toegeschreven aan priester-architect J.-A. Clarysse. Inwijding van de kerk op 21 september 1857.

Hallenkerk (transeptloos) (Pseudo-Basiliek)

Pseudo-Basiliek

neogotisch

1

Nee

Ja

nee

Nee

Ja

479.96

7675.55

501

+51° 2' 13.29", +3° 37' 11.68"

ja

neen

?

mazout

Algemeen goede staat

goed

De kerk ligt niet binnen een goedgekeurd bijzonder plan van aanleg of een gemeentelijk ruimtelijk uitvoeringsplan. Bijgevolg is de bestemming volgens het gewestplan Gentse en Kanaalzone (Koninklijk Besluit van 14 september 1977) van toepassing. Het bouwperceel ligt in **woongebied**.

ja

ja

Stad Gent

neen

neen

pastorie

Ja
neen
1 keer per jaar
Niet

meer dan 6 keer per jaar
1 keer per jaar
Niet
1 keer per jaar
Niet

Niet

38 - Kerk Sint-Michiels

ADRES	<p>Straat</p> <p>Huisnr</p> <p>Gemeente/Deelgemeente</p>
BESTUUR / EIGENAAR	<p>Eigenaar</p> <p>Bijkomende info eigenaar</p> <p>Dekenij</p> <p>Centraal Kerkbestuur</p>
CULTURELE - WAARDE	<p>monument</p> <p>Inventaris [Inventaris Onroerend Erfgoed]</p>
ARCHITECTURALE MOGELIJKHEDEN	<p>Opbouw</p> <p>Opbouw [Inventaris Onroerend Erfgoed]</p> <p>Bouwstijl</p> <p>Pijporgel</p> <p>Bouwer pijporgel</p> <p>Datum pijporgels</p> <p>Bescherming pijporgel</p> <p>Specifieke beelddevotie</p> <p>Kunstwerken</p> <p>Topstukken</p> <p>Kunstwerken speciale religieuze/cultureel toeristische attractie</p> <p>Footprint kerk m² [kadasterplan]</p> <p>Oppervlakte terrein [kadasterplan]</p> <p>Oppervlakte kerk m²</p> <p>Coördinaten</p> <p>Sanitair</p> <p>Kichenette</p> <p>toegankelijkheid andersvaliden</p> <p>Verwarming</p>
BOUWFYSISCHE STAAT	<p>algemene bouwfysische toestand</p> <p>Staat pijporgel</p> <p>geplande investeringen</p>
JIMTELIJKE OMGEVING	<p>Ruimtelijke uitvoeringsplannen – plannen van aanleg</p> <p>Afwijkingsmogelijkheden</p> <p>Uitbreidingsmogelijkheden</p> <p>Kerkhof in gebruik [bevraging CRKC]</p> <p>Bescherming kerkhof [bevraging CRKC]</p>

ITUERING IN RL

Parking [bevraging CRKC]
Eigenaar Parking [bevraging CRKC]
Parkeer probleem [bevraging CRKC]
Winter kapel [bevraging CRKC]
Omliggende faciliteiten

HUIDIG GEBRUIK

Kerk opgesteld voor niet-liturgische activiteiten [bevraging CRKC]
Toerisme [bevraging CRKC]
concert [bevraging CRKC]
harmonie [bevraging CRKC]
niet-parochiaal koor [bevraging CRKC]
tentoonstelling [bevraging CRKC]
theater [bevraging CRKC]
voordracht [bevraging CRKC]
film [bevraging CRKC]
Gebruik andere Christelijke gemeenschappen [bevraging CRKC]

valorisatie

Sint-Michielsplein

Gent

stad

Gent

Gent Stad

monument

In charter van 1105 sprake van kapel gewijd aan Heilige Michaël, ondergeschikt aan de parochie Sint-Martinus van Akkergem en geplaatst onder het patronaat van de abt van Sint-Baafs. Sinds 1147 zelfstandige parochiale kerk. In 1120 en 1212 door brand geteisterd en herbouwd. In 1440 werd de bouw van de huidige Sint-Michielskerk begonnen waarbij aanvankelijk het oude vroeg-gotische koor behouden werd. Ingeplant met koor, transkapellen en zijgevel sacristie palend aan de Leie, noordgevel langsheen Sint-Michielsbrug over de Leie. Zuidgevel haaks op Onderbergen en het voormalig kloosterpand der Dominicanen. Westgevel uitziend op het Sint-Michielsplein dat tot 1785 ingenomen werd door het Sint-Michielskerkhof.

basiliek

gotiek, barok, neo barok

1

H. De volder

ja, in combi met kerk

neen

ja

ja

ja

3558.99

3769.9

3461

+51° 3' 13.01", +3° 43' 10.28"

ja

ja

toegankelijk

neen

redelijk

redelijk

Restauratie toren en sacristie

Houtwormbehandeling interieur

Restauratie orgel

Stabiliteit doksaal

Restauratie schilderijen

Elektriciteit

Alarminstallatie

Gewestplan/woongebied/cultuur historische waarde

neen

ja
stad Gent
neen
ja

Ja
Toerisme
meer dan 6 keer per jaar
Niet

meer dan 6 keer per jaar
2 - 6 keer per jaar

Niet

Niet

Niet

Niet

Nee

39 - Kerk Sint-Niklaas

ADRES	<p>Straat</p> <p>Huisnr</p> <p>Gemeente/Deelgemeente</p>
BESTUUR / EIGENAAR	<p>Eigenaar</p> <p>Bijkomende info eigenaar</p> <p>Dekenij</p> <p>Centraal Kerkbestuur</p>
CULTURELE - WAARDE	<p>monument</p> <p>Inventaris [Inventaris Onroerend Erfgoed]</p>
ARCHITECTURALE MOGELIJKHEDEN	<p>Opbouw</p> <p>Opbouw [Inventaris Onroerend Erfgoed]</p> <p>Bouwstijl</p> <p>Pijporgel</p> <p>Bouwer pijporgel</p> <p>Datum pijporgels</p> <p>Bescherming pijporgel</p> <p>Specifieke beelddevotie</p> <p>Kunstwerken</p> <p>Topstukken</p> <p>Kunstwerken speciale religieuze/cultureel toeristische attractie</p> <p>Footprint kerk m² [kadasterplan]</p> <p>Oppervlakte terrein [kadasterplan]</p> <p>Oppervlakte kerk m²</p> <p>Coördinaten</p> <p>Sanitair</p> <p>Kichenette</p> <p>toegankelijkheid andersvaliden</p> <p>Verwarming</p>
BOUWFYSISISCHE STAAT	<p>algemene bouwfysische toestand</p> <p>Staat pijporgel</p> <p>geplande investeringen</p>
RUIJTELIJKE OMGEVING	<p>Ruimtelijke uitvoeringsplannen – plannen van aanleg</p> <p>Afwijkingsmogelijkheden</p> <p>Uitbreidingsmogelijkheden</p> <p>Kerkhof in gebruik [bevraging CRKC]</p> <p>Bescherming kerkhof [bevraging CRKC]</p> <p>Parking [bevraging CRKC]</p>

ITUERING IN

Eigenaar Parking [bevraging CRKC]
Parkeer probleem [bevraging CRKC]
Winter kapel [bevraging CRKC]
Omliggende faciliteiten

HUIDIG GEBRUIK

Kerk opgesteld voor niet-liturgische activiteiten [bevraging CRKC]
Toerisme [bevraging CRKC]
concert [bevraging CRKC]
harmonie [bevraging CRKC]

niet-parochiaal koor [bevraging CRKC]

tentoonstelling [bevraging CRKC]
theater [bevraging CRKC]
voordracht [bevraging CRKC]
film [bevraging CRKC]
Gebruik andere Christelijke gemeenschappen [bevraging CRKC]

valorisatie

Korenmarkt

Gent

Stad Gent

Gent

Gent Stad

ja

Begin 13de eeuw, aanvang van volledig nieuwe groots opgevatte kerk, aangepast aan eigentijdse kunststroming, in waardige Scheldegotiek. Gelegen in het handelscentrum genoot de kerk immers belangrijke geldelijke steun van patriciërs en werd ze de parochie van handelaars, ambachtslui, gilden en neringen. Twee bouwcampagnes zijn te onderscheiden: eerste kwart van de 13de eeuw - eerste vier traveeën van het driebeukig schip met vierledige opstand. Tweede tot derde kwart van de 13de eeuw, aansluitende travee, transept, kruisingtoren en koor van drie traveeën.

Basiliek (met transept)

Basiliek

scheldegothiek

2

Cavaillé Coll en Flentrop (Orgel 2)

1e helft 19e E en 20e E

Ja, 1 van de 2 orgels, zelfstandig

neen

Ja

Nee

Ja

2634.33

2634.33

2635

+51° 3' 14.53", +3° 43' 22.23"

ja

neen

toegankelijk

ja

redelijk

orgel 1 slecht, orgel 2 goed

Restauratie buitengevel (3 traveeën) benedenkerk kant Cataloniëstraat en westgevel.

Orgel

Verwarming benedenkerk

Elektriciteit benedenkerk

Beveiliging benedenkerk

Restauratie klokkenstoel

Restauratie altaren

Bijgebouw Klein Turkije

Gewestplan

Woongebied cult/hist/esth waarde

Binnenstad

neen

ja

stad Gent
neen
neen

Ja
Toerisme
meer dan 6 keer per jaar
Niet

meer dan 6 keer per jaar
meer dan 6 keer per jaar
Niet
Niet
Niet

neen

40 - Kerk Sint-Niklaas Zwijnaarde

ADRES	<p>Straat</p> <p>Huisnr</p> <p>Gemeente/Deelgemeente</p>
BESTUUR / EIGENAAR	<p>Eigenaar</p> <p>Bijkomende info eigenaar</p> <p>Dekenij</p> <p>Centraal Kerkbestuur</p>
CULTURELE - WAAARDE	<p>monument</p> <p>Inventaris [Inventaris Onroerend Erfgoed]</p>
ARCHITECTURALE MOGELIJKHEDEN	<p>Opbouw</p> <p>Opbouw [Inventaris Onroerend Erfgoed]</p> <p>Bouwstijl</p> <p>Pijporgel</p> <p>Bouwer pijporgel</p> <p>Datum pijporgels</p> <p>Bescherming pijporgel</p> <p>Specifieke beelddevotie</p> <p>Kunstwerken</p> <p>Topstukken</p> <p>Kunstwerken speciale religieuze/cultureel toeristische attractie</p> <p>Footprint kerk m² [kadasterplan]</p> <p>Oppervlakte terrein [kadasterplan]</p> <p>Oppervlakte kerk m²</p> <p>Coördinaten</p> <p>Sanitair</p> <p>Kichenette</p> <p>toegankelijkheid andersvaliden</p> <p>Verwarming</p>
BOUWFYSISCHE STAAT	<p>algemene bouwfysische toestand</p> <p>Staat pijporgel</p> <p>geplande investeringen</p>
SITUERING IN RUIMTELIJKE OMGEVING	<p>Ruimtelijke uitvoeringsplannen – plannen van aanleg</p> <p>Afwijkingsmogelijkheden</p> <p>Uitbreidingsmogelijkheden</p> <p>Kerkhof in gebruik [bevraging CRKC]</p> <p>Bescherming kerkhof [bevraging CRKC]</p> <p>Parking [bevraging CRKC]</p> <p>Eigenaar Parking [bevraging CRKC]</p> <p>Parkeer probleem [bevraging CRKC]</p> <p>Winter kapel [bevraging CRKC]</p> <p>Omliggende faciliteiten</p>

HUDIG GEBRUIK

Kerk opgesteld voor niet-liturgische
activiteiten [bevraging CRKC]
Toerisme [bevraging CRKC]
concert [bevraging CRKC]
harmonie [bevraging CRKC]

niet-parochiaal koor [bevraging CRKC]

tentoonstelling [bevraging CRKC]
theater [bevraging CRKC]
voordracht [bevraging CRKC]
film [bevraging CRKC]
Gebruik andere Christelijke
gemeenschappen [bevraging CRKC]

valorisatie

Dorpsstraat

10

Zwijnaarde

Stad Gent

Gent

Gent Rand

neen

Parochiekerk Sint-Niklaas. Eerste vermelding van een kerk in 1072 onder het patroonschap van Sint-Niklaas. In 1145 vermeld als kapel in de bezittingen van de Sint-Pietersabdij. De huidige kerk echter werd grotendeels gebouwd in 1775 onder leiding van L. De Villegas, religieus en bouwmeester van de Sint-Pietersabdij (jaarsteen in noordelijke gevel en koor). Westelijke zijde uitgebreid met twee traveeën en nieuwe toren voorzien van een hoge naaldspits circa 1860 naar ontwerp van architect E. de Perre.

driebeukige Pseudo-basiliek (transeptloos)

driebeukige Pseudo-basiliek (transeptloos)

1

De Meester

1880

Nee

Nee

Ja

Nee

Nee

712.73

19151.48

700

+51° 0' 3.54", +3° 42' 59.14"

ja

neen

toegankelijk

ja

Algemeen goede staat

redelijk

Binnenschilderwerken

Gewestplan/woongebied/ cultuur historische waarde

ja

ja

Stad Gent

neen

neen

kerksken

Ja

2 - 6 keer per jaar

Niet

Niet

Niet

Niet

2 - 6 keer per jaar

Niet

neen

41 - Kerk Sint-Paulus

ADRES	<p>Straat</p> <p>Huisnr</p> <p>Gemeente/Deelgemeente</p>
BESTUUR / EIGENAAR	<p>Eigenaar</p> <p>Bijkomende info eigenaar</p> <p>Dekenij</p> <p>Centraal Kerkbestuur</p>
CULTURELE - WAAARDE	<p>monument</p> <p>Inventaris [Inventaris Onroerend Erfgoed]</p>
ARCHITECTURALE MOGELIJKHEDEN	<p>Opbouw</p> <p>Opbouw [Inventaris Onroerend Erfgoed]</p> <p>Bouwstijl</p> <p>Pijporgel</p> <p>Bouwer pijporgel</p> <p>Datum pijporgels</p> <p>Bescherming pijporgel</p> <p>Specifieke beelddevotie</p> <p>Kunstwerken</p> <p>Topstukken</p> <p>Kunstwerken speciale religieuze/cultureel toeristische attractie</p> <p>Footprint kerk m² [kadasterplan]</p> <p>Oppervlakte terrein [kadasterplan]</p> <p>Oppervlakte kerk m²</p> <p>Coördinaten</p> <p>Sanitair</p> <p>Kichenette</p> <p>toegankelijkheid andersvaliden</p> <p>Verwarming</p>
BOUWFYSISCHE STAAT	<p>algemene bouwfysische toestand</p> <p>Staat pijporgel</p> <p>geplande investeringen</p>
ING IN RUIMTELIJKE OMGEVING	<p>Ruimtelijke uitvoeringsplannen – plannen van aanleg</p> <p>Afwijkingsmogelijkheden</p> <p>Uitbreidingsmogelijkheden</p> <p>Kerkhof in gebruik [bevraging CRKC]</p> <p>Bescherming kerkhof [bevraging CRKC]</p> <p>Parking [bevraging CRKC]</p> <p>Eigenaar Parking [bevraging CRKC]</p> <p>Parkeer probleem [bevraging CRKC]</p>

ITUER

Winter kapel [bevraging CRKC]
Omliggende faciliteiten

HUIDIG GEBRUIK

Kerk opgesteld voor niet-liturgische
activiteiten [bevraging CRKC]
Toerisme [bevraging CRKC]
concert [bevraging CRKC]
harmonie [bevraging CRKC]

niet-parochiaal koor [bevraging CRKC]

tentoonstelling [bevraging CRKC]
theater [bevraging CRKC]
voordracht [bevraging CRKC]
film [bevraging CRKC]
Gebruik andere Christelijke
gemeenschappen [bevraging CRKC]

valorisatie

Smidsestraat

Gent

Kerkfabriek

Gent

Gent Stad

ja

De Sint-Pauluskerk vormt het centrum van de nieuwe Sint-Paulusparochie welke aan de rand van Gent werd opgericht in 1902. De bijzondere kerk opgetrokken in 1930 naar ontwerp van architect Valcke in de voor die periode ongebruikelijke neoromaanse stijl. Het interieur (biechtstoelen, hekkens in kunstsmeedwerk, altaren, communiebank, godslampen, tabernakels, Mariabeeld in de Mariakapel, ...) bestaat uit een mengvorm van neoromaanse stijl, Byzantijnse stijl, art deco en symbolisme en kwam volledig tot stand in de periode 1930-1936. De glasramen werden allen geleverd door het gerenommeerde atelier Ganton-Defoin.

driebeukige basiliek met transept

driebeukige basiliek met transept

neoromaans

1

Les artisans facteurs d'orgues et clavecins de Tournai S.V.B.A. onder leiding van de heer G.Loncke.

1990

Ja, in combi met bescherming kerk

Nee

Nee

Nee

Nee

1153.68

3772.01

1216

+51° 2' 21.66", +3° 42' 47.95"

ja

neen

neen

ja

Algemeen goede staat

goede

geen

Gewestplan

Woongebied cult/hist/esth waarde

neen

beperkt

neen
school

Ja

2 - 6 keer per jaar

2 - 6 keer per jaar

2 - 6 keer per jaar

1 keer per jaar

Niet

Niet

Niet

ja

42 - Kerk Sint-Pieters Buiten

ADRES	<p>Straat Huisnr Gemeente/Deelgemeente</p>
BESTUUR / EIGENAAR	<p>Eigenaar Bijkomende info eigenaar Dekenij Centraal Kerkbestuur</p>
CULTURELE - WAARDE	<p>monument Inventaris [Inventaris Onroerend Erfgoed]</p>
	<p>Opbouw</p>
ARCHITECTURALE MOGELIJKHEDEN	<p>Opbouw [Inventaris Onroerend Erfgoed] Bouwstijl Pijporgel Bouwer pijporgel Datum pijporgels Bescherming pijporgel Specifieke beelddevotie Kunstwerken Topstukken Kunstwerken speciale religieuze/cultureel toeristische attractie Footprint kerk m² [kadasterplan] Oppervlakte terrein [kadasterplan] Oppervlakte kerk m² Coördinaten Sanitair Kichenette toegankelijkheid andersvaliden Verwarming</p>
BOUWFYSISCHE STAAT	<p>algemene bouwfysische toestand Staat pijporgel geplande investeringen</p>
SITUERING IN RUIMTELIJKE OMGEVING	<p>Ruimtelijke uitvoeringsplannen – plannen van aanleg Afwijkingsmogelijkheden Uitbreidingsmogelijkheden Kerkhof in gebruik [bevraging CRKC] Bescherming kerkhof [bevraging CRKC] Parking [bevraging CRKC] Eigenaar Parking [bevraging CRKC] Parkeer probleem [bevraging CRKC] Winter kapel [bevraging CRKC] Omliggende faciliteiten</p>

HUDIG GEBRUIK

Kerk opgesteld voor niet-liturgische
activiteiten [bevraging CRKC]
Toerisme [bevraging CRKC]
concert [bevraging CRKC]
harmonie [bevraging CRKC]

niet-parochiaal koor [bevraging CRKC]

tentoonstelling [bevraging CRKC]
theater [bevraging CRKC]
voordracht [bevraging CRKC]
film [bevraging CRKC]
Gebruik andere Christelijke
gemeenschappen [bevraging CRKC]

valorisatie

Sint-Pietersaalststraat

Gent

Kerkfabriek

Gent

Gent Stad

ja

De parochiekerk Sint-Pieters-Buiten werd opgericht in 1856 naar ontwerp van J.B. Boterlaere en tussen 1934 en 1937 uitgebreid en vernieuwd in modernistische stijl door Valentin Vaerwyck.

driebeukige pseudobasiliek

driebeukige pseudobasiliek
modernistisch/ interbelum

1

Ja, in combi met bescherming kerk

Nee

Ja

Nee

Nee

1018.95

6580.42

1006

+51° 1' 46.77", +3° 42' 59.53"

ja

neen

toegankelijk

ja

Algemeen goede staat

redelijk

Buitenschilderwerken

Herstellen glasraam

Vervangen dakbedekking en goten

Gewestplan/woongebied

neen

ja

stad Gent

neen

ja

school

Ja

2 - 6 keer per jaar

Niet

Niet

Niet

Niet

Niet

Niet

neen

43 - Kerk Sint-Stefanus

ADRES	<p>Straat</p> <p>Huisnr</p> <p>Gemeente/Deelgemeente</p>
BESTUUR / EIGENAAR	<p>Eigenaar</p> <p>Bijkomende info eigenaar</p> <p>Dekenij</p> <p>Centraal Kerkbestuur</p>
CULTURELE - WAAARDE	<p>monument</p> <p>Inventaris [Inventaris Onroerend Erfgoed]</p>
ARCHITECTURALE MOGELIJKHEDEN	<p>Opbouw</p> <p>Opbouw [Inventaris Onroerend Erfgoed]</p> <p>Bouwstijl</p> <p>Pijporgel</p> <p>Bouwer pijporgel</p> <p>Datum pijporgels</p> <p>Bescherming pijporgel</p> <p>Specifieke beelddevotie</p> <p>Kunstwerken</p> <p>Topstukken</p> <p>Kunstwerken speciale religieuze/cultureel toeristische attractie</p> <p>Footprint kerk m² [kadasterplan]</p> <p>Oppervlakte terrein [kadasterplan]</p> <p>Oppervlakte kerk m²</p> <p>Coördinaten</p> <p>Sanitair</p> <p>Kichenette</p> <p>toegankelijkheid andersvaliden</p> <p>Verwarming</p>
BOUWFYSISCH STAAT	<p>algemene bouwfysische toestand</p> <p>Staat pijporgel</p> <p>geplande investeringen</p>
SITUERING IN RUIMTELIJKE OMGEVING	<p>Ruimtelijke uitvoeringsplannen – plannen van aanleg</p> <p>Afwijkingsmogelijkheden</p> <p>Uitbreidingsmogelijkheden</p> <p>Kerkhof in gebruik [bevraging CRKC]</p> <p>Bescherming kerkhof [bevraging CRKC]</p> <p>Parking [bevraging CRKC]</p> <p>Eigenaar Parking [bevraging CRKC]</p> <p>Parkeer probleem [bevraging CRKC]</p> <p>Winter kapel [bevraging CRKC]</p> <p>Omliggende faciliteiten</p>

HUDIG GEBRUIK

Kerk opgesteld voor niet-liturgische
activiteiten [bevraging CRKC]
Toerisme [bevraging CRKC]
concert [bevraging CRKC]
harmonie [bevraging CRKC]

niet-parochiaal koor [bevraging CRKC]

tentoonstelling [bevraging CRKC]
theater [bevraging CRKC]
voordracht [bevraging CRKC]
film [bevraging CRKC]
Gebruik andere Christelijke
gemeenschappen [bevraging CRKC]

valorisatie

Sint-Margrietstraat

Gent

Privé

VZW Paters Augustijnen

Gent

Gent Stad

ja

Parochiekerk Sint-Stephanus. Plattegrond ontvouwt een driebeukige, pseudobasilicale kerk van zes traveeën met een halfroond afgesloten koor ingeschreven in een vijfzijdige absis en recht afgesloten zijbeuken. Polygonale traptoren in zuidwestelijke kooroksel, achtkantige klokkentoren boven het koor. Kerk aangezet in 1606 en voltooid midden eerste helft 17e eeuw.

driebeukige pseudo-Basiliek

driebeukige pseudo-Basiliek
meerdere stijlen

Ph. Forrest en Flentrop

1873

ja

Heilige Rita

803.01

8504.89

+51° 3' 33.38", +3° 43' 13.74"

ja

neen

neen

ja

algemeen goede staat

goed

Opfrissen schilderijen

BPA 117, zone B voor woningen, klasse 2

neen

ja

stad Gent

neen

ja

abdij

neen

neen

44 - Kerk Sint-Therersia van Avila

ADRES	<p>Straat</p> <p>Huisnr</p> <p>Gemeente/Deelgemeente</p>
BESTUUR / EIGENAAR	<p>Eigenaar</p> <p>Bijkomende info eigenaar</p> <p>Dekenij</p> <p>Centraal Kerkbestuur</p>
CULTURELE - WAARDE	<p>monument</p> <p>Inventaris [Inventaris Onroerend Erfgoed]</p>
ARCHITECTURALE MOGELIJKHEDEN	<p>Opbouw</p> <p>Opbouw [Inventaris Onroerend Erfgoed]</p> <p>Bouwstijl</p> <p>Pijporgel</p> <p>Bouwer pijporgel</p> <p>Datum pijporgels</p> <p>Bescherming pijporgel</p> <p>Specifieke beelddevotie</p> <p>Kunstwerken</p> <p>Topstukken</p> <p>Kunstwerken speciale religieuze/cultureel toeristische attractie</p> <p>Footprint kerk m² [kadasterplan]</p> <p>Oppervlakte terrein [kadasterplan]</p> <p>Oppervlakte kerk m²</p> <p>Coördinaten</p> <p>Sanitair</p> <p>Kichenette</p> <p>toegankelijkheid andersvaliden</p> <p>Verwarming</p>
BOUWFYSISCHE STAAT	<p>algemene bouwfysische toestand</p> <p>Staat pijporgel</p>
OMGEVING IN RIJMTELIJKE	<p>Ruimtelijke uitvoeringsplannen – plannen van aanleg</p> <p>Afwijkingsmogelijkheden</p> <p>Uitbreidingsmogelijkheden</p> <p>Kerkhof in gebruik [bevraging CRKC]</p> <p>Bescherming kerkhof [bevraging CRKC]</p> <p>Parking [bevraging CRKC]</p> <p>Eigenaar Parking [bevraging CRKC]</p> <p>Parkeer probleem [bevraging CRKC]</p> <p>Winter kapel [bevraging CRKC]</p>

ITL

Omliggende faciliteiten

Kerk opgesteld voor niet-liturgische activiteiten [bevraging CRKC]

Toerisme [bevraging CRKC]

concert [bevraging CRKC]

harmonie [bevraging CRKC]

niet-parochiaal koor [bevraging CRKC]

tentoonstelling [bevraging CRKC]

theater [bevraging CRKC]

voordracht [bevraging CRKC]

film [bevraging CRKC]

Gebruik andere Christelijke

gemeenschappen [bevraging CRKC]

HUIDIG GEBRUIK

herbestemming

Meulesteedsesteenweg

Gent

Kerkfabriek

Gent

Gent Stad

neen

Parochiekerk Sint-Theresia van Aviella Gebouwd als publieke kloosterkapel van het aangrenzende klooster van de zusters der Kindsheid Jesu (Meulesteedsesteenweg 184) en als dusdanig in gebruik genomen in 1882.

Eenbeukig (transeptloos)

neogotisch

1

Louis-Benoit Hooghuys

1913

Ja, zelfstandig

Nee

Nee

Nee

Nee

481.03

1748.28

461

+51° 4' 38.02", +3° 43' 50.05"

ja

neen

neen

ja

goed

slecht

BPA 23B/zone voor openbaar nut

neen

ja

stad Gent

neen

neen

parochiecentrum

neen

neen

45 - Kerk Sint-Therersia van het Kind Jezus

ADRES	<p>Straat</p> <p>Huisnr</p> <p>Gemeente/Deelgemeente</p>
BESTUUR / EIGENAAR	<p>Eigenaar</p> <p>Bijkomende info eigenaar</p> <p>Dekenij</p> <p>Centraal Kerkbestuur</p> <p>monument</p>
CULTURELE - WAARDE	<p>Inventaris [Inventaris Onroerend Erfgoed]</p>
	<p>Opbouw</p>
ARCHITECTURALE MOGELIJKHEDEN	<p>Opbouw [Inventaris Onroerend Erfgoed]</p> <p>Bouwstijl</p> <p>Pijporgel</p> <p>Bouwer pijporgel</p> <p>Datum pijporgels</p> <p>Bescherming pijporgel</p> <p>Specifieke beelddevotie</p> <p>Kunstwerken</p> <p>Topstukken</p> <p>Kunstwerken speciale religieuze/cultureel toeristische attractie</p> <p>Footprint kerk m² [kadasterplan]</p> <p>Oppervlakte terrein [kadasterplan]</p> <p>Oppervlakte kerk m²</p> <p>Coördinaten</p> <p>Sanitair</p> <p>Kichenette</p> <p>toegankelijkheid andersvaliden</p> <p>Verwarming</p>
BOUWFYSISCHE STAAT	<p>algemene bouwfysische toestand</p> <p>Staat pijporgel</p> <p>geplande investeringen</p>
SITUERING IN RUIMTELIJKE OMGEVING	<p>Ruimtelijke uitvoeringsplannen – plannen van aanleg</p> <p>Afwijkingsmogelijkheden</p> <p>Uitbreidingsmogelijkheden</p> <p>Kerkhof in gebruik [bevraging CRKC]</p> <p>Bescherming kerkhof [bevraging CRKC]</p> <p>Parking [bevraging CRKC]</p> <p>Eigenaar Parking [bevraging CRKC]</p> <p>Parkeer probleem [bevraging CRKC]</p> <p>Winter kapel [bevraging CRKC]</p> <p>Omliggende faciliteiten</p>

HUDIG GEBRUIK

Kerk opgesteld voor niet-liturgische
activiteiten [bevraging CRKC]
Toerisme [bevraging CRKC]
concert [bevraging CRKC]
harmonie [bevraging CRKC]

niet-parochiaal koor [bevraging CRKC]

tentoonstelling [bevraging CRKC]
theater [bevraging CRKC]
voordracht [bevraging CRKC]
film [bevraging CRKC]
Gebruik andere Christelijke
gemeenschappen [bevraging CRKC]

herbestemming

Boomstraat

Gent

Kerkfabriek

Gent

Gent Stad

neen

Driebeukige neoromaanse kruiskerk met toren op het noordoosten. Gebouwd in gele baksteen, verwerkt met hardsteen naar ontwerp van Edgard Van Hoecke-Delmarle in 1928. Links van de kerk pastorie deel uitmakend van hetzelfde ontwerp.

Driebeukige kruiskerk

Driebeukige kruiskerk
neoromaans

1

Nee

Nee

Ja

Nee

Nee

803.01

8504.89

800

+51° 3' 48.30", +3° 41' 31.89"

ja

neen

?

ja

algemeen goede staat

goed

Gewestplan/woongebied

neen

ja

stad Gent

neen

ja

neen

neen

46 - Kerk Sint-Vincentius

ADRES	<p>Straat Huisnr Gemeente/Deelgemeente</p>
BESTUUR / EIGENAAR	<p>Eigenaar Bijkomende info eigenaar Dekenij Centraal Kerkbestuur</p>
CULTURELE - WAARDE	<p>monument Inventaris [Inventaris Onroerend Erfgoed]</p>
	<p>Opbouw</p>
ARCHITECTURALE MOGELIJKHEDEN	<p>Opbouw [Inventaris Onroerend Erfgoed] Bouwstijl Pijporgel Bouwer pijporgel Datum pijporgels Bescherming pijporgel Specifieke beelddevotie Kunstwerken Topstukken Kunstwerken speciale religieuze/cultureel toeristische attractie Footprint kerk m² [kadasterplan] Oppervlakte terrein [kadasterplan] Oppervlakte kerk m² Coördinaten Sanitair Kichenette toegankelijkheid andersvaliden Verwarming</p>
BOUWFYSISCHE STAAT	<p>algemene bouwfysische toestand Staat pijporgel geplande investeringen</p>
SITUERING IN RUIMTELIJKE OMGEVING	<p>Ruimtelijke uitvoeringsplannen – plannen van aanleg Afwijkingsmogelijkheden Uitbreidingsmogelijkheden Kerkhof in gebruik [bevraging CRKC] Bescherming kerkhof [bevraging CRKC] Parking [bevraging CRKC] Eigenaar Parking [bevraging CRKC] Parkeer probleem [bevraging CRKC] Winter kapel [bevraging CRKC] Omliggende faciliteiten</p>

HUDIG GEBRUIK

Kerk opgesteld voor niet-liturgische
activiteiten [bevraging CRKC]
Toerisme [bevraging CRKC]
concert [bevraging CRKC]
harmonie [bevraging CRKC]

niet-parochiaal koor [bevraging CRKC]

tentoonstelling [bevraging CRKC]
theater [bevraging CRKC]
voordracht [bevraging CRKC]
film [bevraging CRKC]
Gebruik andere Christelijke
gemeenschappen [bevraging CRKC]

valorisatie

Maisstraat

Gent

Kerkfabriek

Gent

Gent Stad

neen

Neogotische bakstenen kerk, bouwaanvraag van 1914 naar ontwerp van architect H. Geirnaert. Pas geopend in 1925.

driebeukige basiliek met transept

driebeukige basiliek met transept

neogotisch

1

Mahauden

1933

Nee

Nee

Nee

Nee

Nee

1157.65

6979.26

1122

+51° 4' 7.32", +3° 42' 32.70"

ja

neen

hellend vlak

ja

algemeen goede staat

slecht

geen

Gewestplan

Woongebied

neen

ja

stad Gent

neen

ja

Ja

2 - 6 keer per jaar

Niet

Niet

Niet

Niet

Niet

Niet

Niet