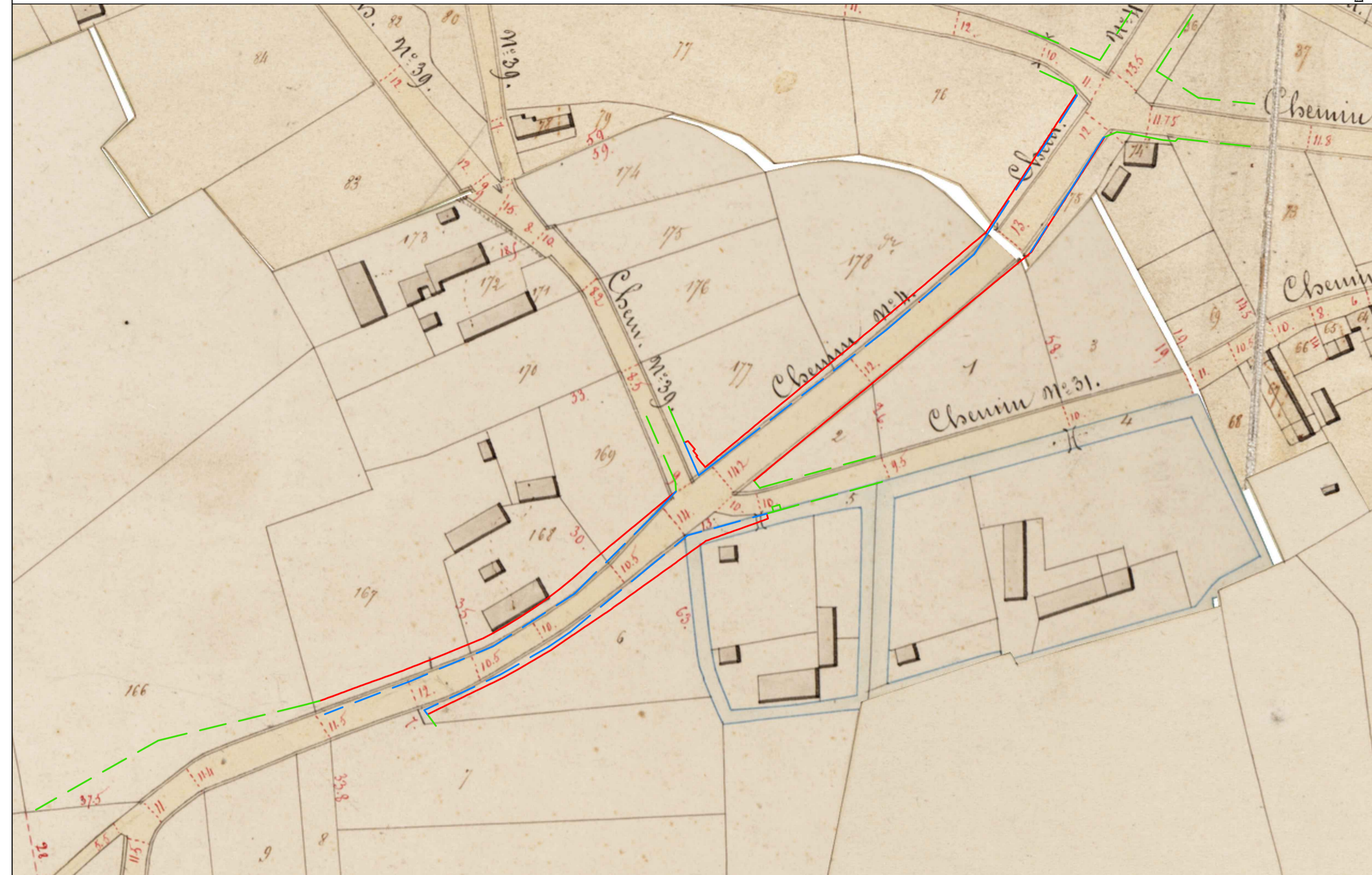


# UITTREKSEL ATLAS DER BUURTWEGEN

Schaal : 1/1250

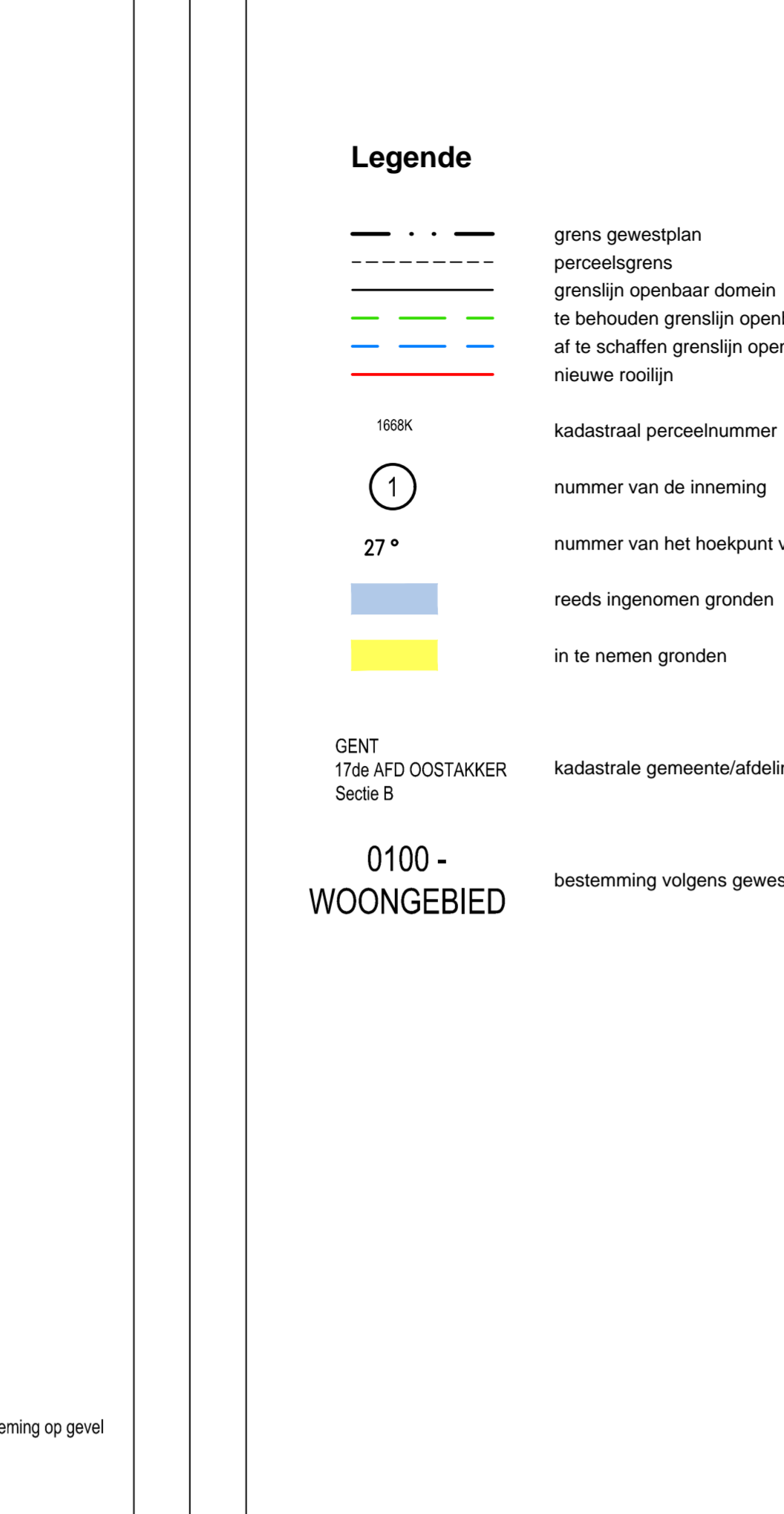


Nr.	X-coördinaat	Y-coördinaat	beschrijving punt
1	106908.448	196000.419	hoek van woning huizer 8
2	106921.240	196007.658	niet gematerialiseerd grenspunt op gevel
3	106920.824	196009.144	niet gematerialiseerd grenspunt
4	106905.258	196022.027	niet gematerialiseerd grenspunt
5	106924.599	196009.241	niet gematerialiseerd grenspunt op gevel
6	106931.057	196012.353	niet gematerialiseerd grenspunt op gevel
7	106930.405	196013.750	niet gematerialiseerd grenspunt
8	106934.399	196013.963	niet gematerialiseerd grenspunt op gevel
9	106933.671	196015.272	niet gematerialiseerd grenspunt
10	106939.017	196016.699	niet gematerialiseerd grenspunt op gevel
11	106938.514	196018.058	niet gematerialiseerd grenspunt
13	106952.655	196024.497	niet gematerialiseerd grenspunt op gevel
14	106951.807	196025.735	niet gematerialiseerd grenspunt
15	106959.782	196031.194	niet gematerialiseerd grenspunt
16	106964.031	196034.697	niet gematerialiseerd grenspunt
17	106965.135	196033.040	niet gematerialiseerd grenspunt op gevel
18	106967.757	196037.770	niet gematerialiseerd grenspunt
19	106969.133	196035.705	niet gematerialiseerd grenspunt op gevel
20	106973.090	196038.341	niet gematerialiseerd grenspunt op gevel
21	106973.131	196038.370	niet gematerialiseerd grenspunt op gevel
22	106971.413	196040.785	niet gematerialiseerd grenspunt
23	106978.220	196041.591	niet gematerialiseerd grenspunt op gevel
24	106978.275	196042.031	niet gematerialiseerd grenspunt
25	106978.274	196044.793	niet gematerialiseerd grenspunt
26	106984.834	196046.785	niet gematerialiseerd grenspunt op gevel
27	106982.547	196049.966	niet gematerialiseerd grenspunt
28	106990.560	196050.901	niet gematerialiseerd grenspunt op gevel
29	106988.010	196054.471	niet gematerialiseerd grenspunt
30	106990.215	196056.289	niet gematerialiseerd grenspunt
31	107000.926	196065.103	niet gematerialiseerd grenspunt
32	107001.956	196069.133	niet gematerialiseerd grenspunt op muurte
33	106997.474	196065.841	hoek van woning huizer 32
34	107003.336	196060.094	niet gematerialiseerd grenspunt op muurte
35	107008.291	196063.665	niet gematerialiseerd grenspunt op muurte
36	107010.429	196065.524	hoek van woning huizer 38
37	107009.151	196065.841	niet gematerialiseerd grenspunt
38	107003.620	196069.320	niet gematerialiseerd grenspunt
39	107018.480	196068.085	niet gematerialiseerd grenspunt op gevel
40	107017.397	196071.108	niet gematerialiseerd grenspunt
41	107024.562	196070.264	hoek van woning huizer 40
42	107028.836	196071.794	niet gematerialiseerd grenspunt
43	107033.723	196073.577	niet gematerialiseerd grenspunt
44	107033.197	196075.452	niet gematerialiseerd grenspunt

Nr.	X-coördinaat	Y-coördinaat	beschrijving punt
45	106983.645	196010.742	niet gematerialiseerd grenspunt
46	106983.279	196011.784	niet gematerialiseerd grenspunt
51	106871.127	196007.268	niet gematerialiseerd grenspunt op muurte
52	106886.282	196005.484	niet gematerialiseerd grenspunt
53	106899.069	196016.312	niet gematerialiseerd grenspunt
54	106888.640	196017.304	niet gematerialiseerd grenspunt
55	106884.870	196015.867	niet gematerialiseerd grenspunt op muurte
56	106884.440	196015.711	niet gematerialiseerd grenspunt op muurte
57	106912.671	196021.964	niet gematerialiseerd grenspunt
58	106912.249	196022.709	niet gematerialiseerd grenspunt
59	106925.048	196027.146	niet gematerialiseerd grenspunt
60	106927.991	196028.935	niet gematerialiseerd grenspunt
62	107003.804	196702.465	niet gematerialiseerd grenspunt
63	107002.408	196701.986	niet gematerialiseerd grenspunt
64	107007.800	196698.693	niet gematerialiseerd grenspunt
65	107008.720	196690.406	niet gematerialiseerd grenspunt
66	107017.182	196696.967	niet gematerialiseerd grenspunt
67	107016.390	196697.920	niet gematerialiseerd grenspunt op gevel
68	107010.235	196692.819	hoek van woning huizer 23
69	107006.881	196696.804	hoek van woning huizer 23
70	107007.238	196697.104	trap van woning huizer 23
74	107005.774	196698.978	trap van woning huizer 23
125	107008.422	196699.445	trap van woning huizer 23
71	107022.712	196701.266	niet gematerialiseerd grenspunt
72	107021.773	196702.395	niet gematerialiseerd grenspunt op gevel
73	107027.157	196704.712	niet gematerialiseerd grenspunt
74	107026.112	196705.978	niet gematerialiseerd grenspunt op gevel
75	107031.922	196708.407	niet gematerialiseerd grenspunt
76	107030.708	196709.848	niet gematerialiseerd grenspunt op gevel
77	107046.861	196719.989	niet gematerialiseerd grenspunt
78	107045.278	196721.911	niet gematerialiseerd grenspunt op gevel
79	107049.647	196725.509	niet gematerialiseerd grenspunt op gevel
80	107051.336	196723.456	niet gematerialiseerd grenspunt
81	107056.220	196727.180	niet gematerialiseerd grenspunt
82	107054.320	196729.490	niet gematerialiseerd grenspunt op gevel
83	107050.890	196730.870	niet gematerialiseerd grenspunt
84	107058.900	196733.260	niet gematerialiseerd grenspunt op gevel
85	107062.160	196735.900	niet gematerialiseerd grenspunt op gevel
86	107063.380	196732.800	niet gematerialiseerd grenspunt
87	107069.692	196737.690	niet gematerialiseerd grenspunt
88	107067.438	196740.359	niet gematerialiseerd grenspunt op gevel
89	107072.842	196740.132	niet gematerialiseerd grenspunt
90	107070.488	196742.928	niet gematerialiseerd grenspunt op gevel

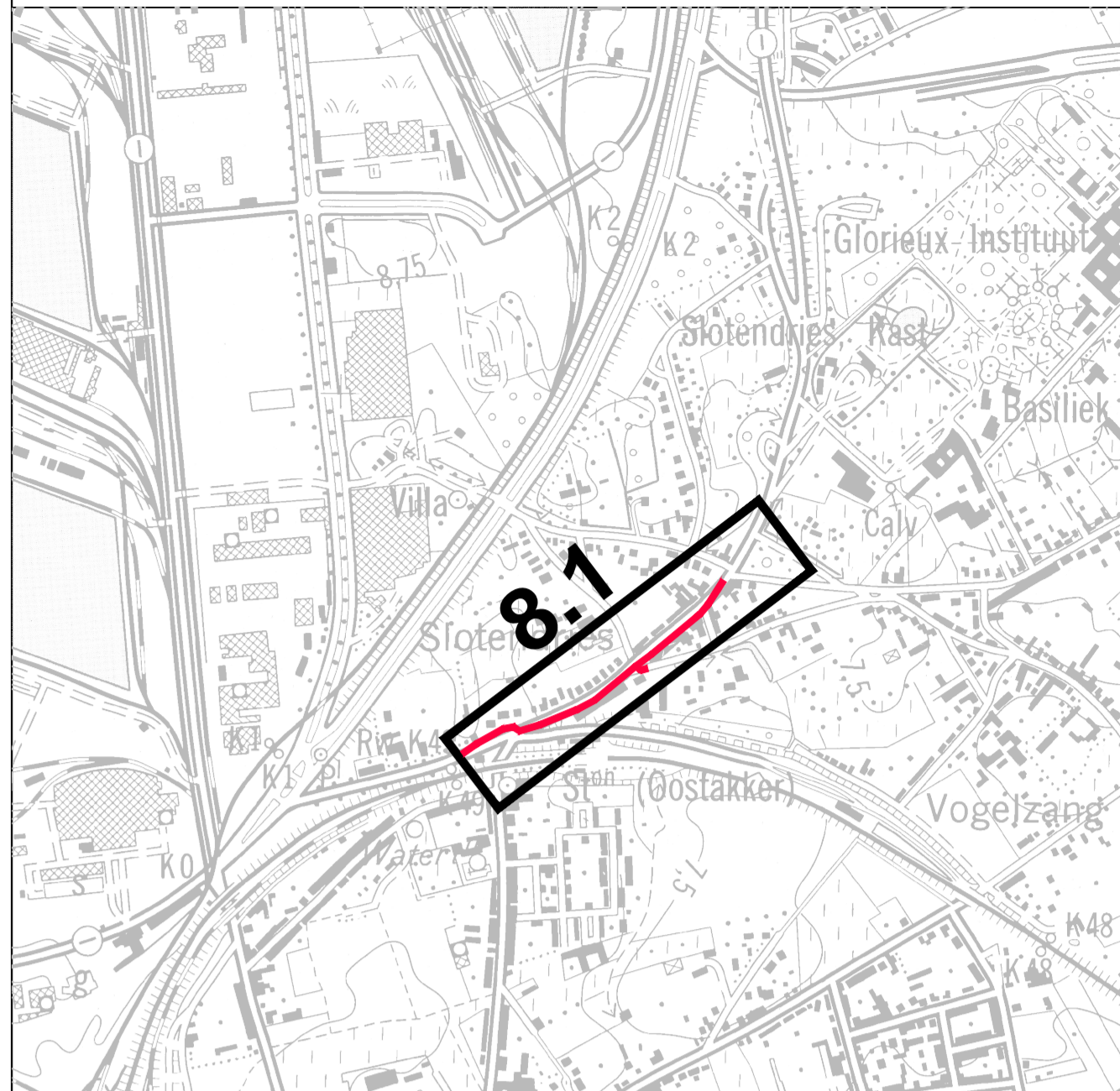
Nr.	X-coördinaat	Y-coördinaat	beschrijving punt
91	106983.645	196010.742	niet gematerialiseerd grenspunt
92	106983.279	196011.784	niet gematerialiseerd grenspunt
93	106871.127	196007.268	niet gematerialiseerd grenspunt op muurte
94	106886.282	196005.484	niet gematerialiseerd grenspunt
95	106899.069	196016.312	niet gematerialiseerd grenspunt
96	106888.640	196017.304	niet gematerialiseerd grenspunt
97	106884.870	196015.867	niet gematerialiseerd grenspunt op muurte
98	106884.440	196015.711	niet gematerialiseerd grenspunt op muurte
99	106912.671	196021.964	niet gematerialiseerd grenspunt
100	106912.249	196022.709	niet gematerialiseerd grenspunt
101	106925.048	196027.146	niet gematerialiseerd grenspunt
102	106927.991	196028.935	niet gematerialiseerd grenspunt
103	107003.804	196702.465	niet gematerialiseerd grenspunt
104	107002.408	196701.986	niet gematerialiseerd grenspunt
105	107007.800	196698.693	niet gematerialiseerd grenspunt
106	107008.720	196690.406	niet gematerialiseerd grenspunt
107	107017.182	196696.967	niet gematerialiseerd grenspunt
108	107016.390	196697.920	niet gematerialiseerd grenspunt op gevel
109	107010.235	196692.819	hoek van woning huizer 23
110	107006.881	196696.804	hoek van woning huizer 23
111	107007.238	196697.104	trap van woning huizer 23
112	107005.774	196698.978	trap van woning huizer 23
113	107008.422	196699.445	trap van woning huizer 23
114	107022.712	196701.266	niet gematerialiseerd grenspunt
115	107021.773	196702.395	niet gematerialiseerd grenspunt op gevel
116	107027.157	196704.712	niet gematerialiseerd grenspunt
117	107026.112	196705.978	niet gematerialiseerd grenspunt op gevel
118	107031.922	196708.407	niet gematerialiseerd grenspunt
119	107030.708	196709.848	niet gematerialiseerd grenspunt op gevel
120	107046.861	196719.989	niet gematerialiseerd grenspunt
121	107045.278	196721.911	niet gematerialiseerd grenspunt op gevel
122	107049.647	196725.509	niet gematerialiseerd grenspunt op gevel
123	107051.336	196723.456	niet gematerialiseerd grenspunt
124	107056.220	196727.180	niet gematerialiseerd grenspunt
125	107054.320	196729.490	niet gematerialiseerd grenspunt op gevel
126	107050.890	196730.870	niet gematerialiseerd grenspunt
127	107058.900	196733.260	niet gematerialiseerd grenspunt op gevel
128	107062.160	196735.900	niet gematerialiseerd grenspunt op gevel
129	107063.380	196732.800	niet gematerialiseerd grenspunt
130	107069.692	196737.690	niet gematerialiseerd grenspunt
131	107067.438	196740.359	niet gematerialiseerd grenspunt op gevel
132	107072.842	196740.132	niet gematerialiseerd grenspunt
133	107070.488	196742.928	niet gematerialiseerd grenspunt op gevel

Nr.	X-coördinaat	Y-coördinaat	beschrijving punt
134	107158.918	196815.909	niet gematerialiseerd grenspunt
135	107159.418	196816.115	niet gematerialiseerd grenspunt
136	107159.418	196816.115	niet gematerialiseerd grenspunt
137	107159.418	196816.115	niet gematerialiseerd grenspunt
138	107159.418	196816.115	niet gematerialiseerd grenspunt
139	107159.418	196816.115	niet gematerialiseerd grenspunt
140	107159.418	196816.115	niet gematerialiseerd grenspunt
141	107159.418	196816.115	niet gematerialiseerd grenspunt
142	107159.418	196816.115	niet gematerialiseerd grenspunt
143	107159.418	196816.115	niet gematerialiseerd grenspunt
144	107159.418	196816.115	niet gematerialiseerd grenspunt
145	107159.418	196816.115	niet gematerialiseerd grenspunt
146	107159.418	196816.115	niet gematerialiseerd grenspunt
147	107159.418	196816.115	niet gematerialiseerd grenspunt
148	107159.418	196816.115	niet gematerialiseerd grenspunt
149	107159.418	196816.115	niet gematerialiseerd grenspunt
150	107159.418	196816.115	niet gematerialiseerd grenspunt
151	107159.418	196816.115	niet gematerialiseerd grenspunt
152	107159.418	196816.115	niet gematerialiseerd grenspunt
153	107159.418	196816.115	niet gematerialiseerd grenspunt
154	107159.418	196816.115	niet gematerialiseerd grenspunt
155	107159.418	196816.115	niet gematerialiseerd grenspunt
156	107159.418	196816.115	niet gematerialiseerd grenspunt
157	107159.418	196816.115	niet gematerialiseerd grenspunt
158	107159.418	196816.115	niet gematerialiseerd grenspunt
159	107159.418	196816.115	niet gematerialiseerd grenspunt
160	107159.418	196816.115	niet gematerialiseerd grenspunt



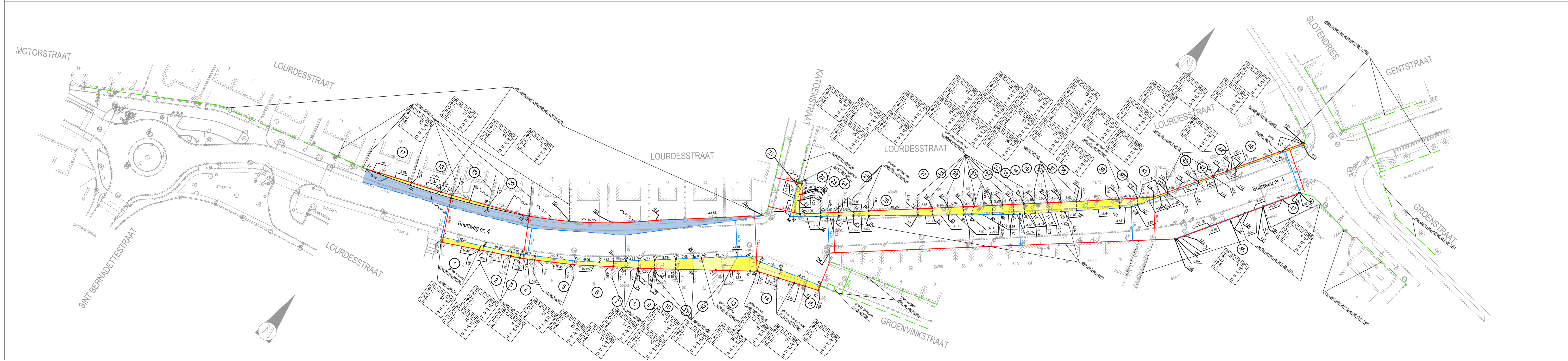
# LIGGINGSPLAN

Schaal : 1/10.000



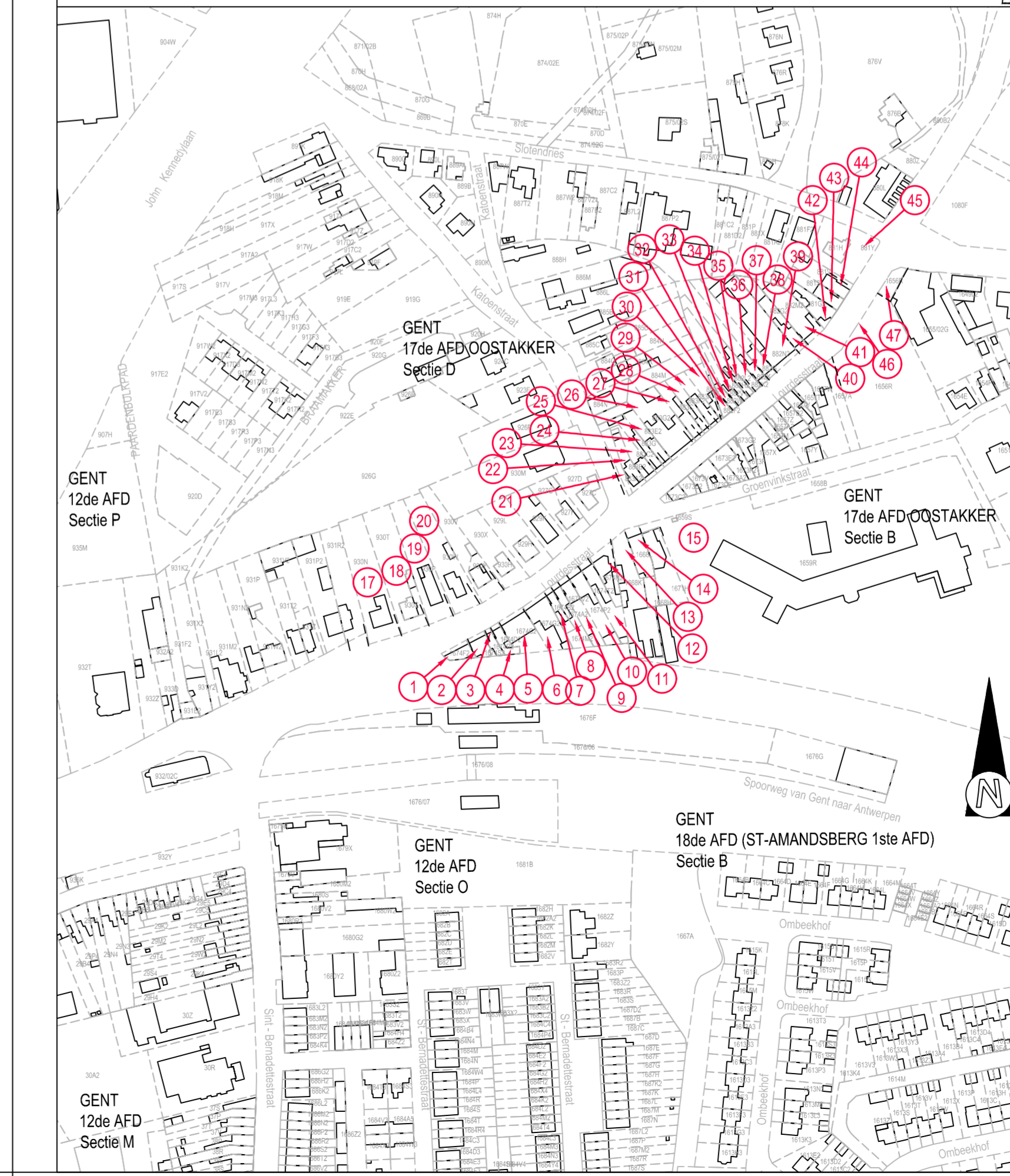
**Gezien & Goedgekeurd door**

Voorlopig vastgesteld door de gemeenteraad in zitting van	Het college van burgemeester en schepenen bevestigt dat onderhavig plan ter inzage van het publiek werd nagelegd geburende het openbaar onderzoek van	Definitieve vaststelling door de gemeenteraad in zitting van
De stadssecretaris Meke Hullebroeck	tot: ... Namens het College van Burgemeester en Schepenen	De stadssecretaris Meke Hullebroeck
Voor de burgemeester (Bijdragen van ...)	De stadssecretaris Meke Hullebroeck	Voor de burgemeester (Bijdragen van ...)
Sven Taeldeman Burgemeester van Oostakker, Wemmen en Oostakker	Voor de burgemeester (Bijdragen van ...)	Sven Taeldeman Burgemeester van Oostakker, Wemmen en Oostakker



# KADASTERSPLAN

Schaal : 1/2500



**Stad Gent**  
Gedrukt en goedgekeurd door de gemeenteraad in zitting van: ...  
De Burgemeester

**TMWV cvba**  
Stropstraat 1  
B-9000 Gent

Woodrow Wilsonplein 1  
B-9000 Gent  
Tel. 09 266 77 91  
Fax. 09 266 77 99

Secretaris

**Provincie Oost-Vlaanderen**

Oost-Vlaanderen  
Stad Gent  
TMWV ZUI-11/262  
Lourdesstraat

**SWECO**  
Vestiging Gent  
Erfjijlstraat 43  
B-9000 Gent  
T +32 9 241 59 20  
F +32 9 241 59 30  
www.swecobelgium.be

Operational manager  
ing. Wim Deschuyter  
ing. Alain Buijn

DATEM	HISTORIEK	TEKENAAR	DATUM	HISTORIEK	TEKENAAR
F 05-12-2017	Aanpassingen netten provincie	KRL			
E 13-06-2017	Aanpassingen netten bestuur	SBR			
D 25-09-2016	Aanpassingen naar openbare wegen stad Gent	SBR			
C 14-09-2016	Aanpassingen naar openbare wegen stad Gent	SBR			
B 02-09-2016	Aanwijzing met IRI opgevoerd op vraag van stad Gent	SBR			
A 19-02-2016	Opmaak definitieve plan	SBR			

**ROOILIJNPLAN TER VERBREDING VAN DE BUURTWEG**  
Buurtweg nr. 4  
Ineeneming nr. 1 t.e.m. nr. 15 en Ineeneming nr. 17 t.e.m. nr. 47

REFERENTIEAANVAARD	SCHAAL	PLAATS	PROJECTNUMMER	PLANNUMMER	UITGAVEN
	1:500	1:00m <sup>2</sup>	<b>22870010</b>	<b>8.1</b>	<b>L</b>