Gemeenteraad
Openbare dossierstukken van de vergadering van 25 juni 2018 en 26 juni 2018

In deze bundel kan u de voor openbaarmaking vatbare dossierstukken bij volgende agendapunten vinden:

- *110. 2018_GR_00553 - Principiële vaststelling van de afschaffing van buurtweg 95 te Zwijnaarde en organisatie van een openbaar onderzoek - Goedkeuring*

110. 2018_GR_00553 - Principiële vaststelling van de afschaffing van buurtweg 95 te Zwijnaarde en organisatie van een openbaar onderzoek - Goedkeuring

OPENBARE STUKKEN

- *Plan afschaffen buurtweg nr. 95*

DEPARTEMENT PUBLIEKE RUIMTE
Projectbureau Ruimte
Landmeetcel

GENT, 8e AFDELING SECTIE H

OPENBAAR DOMEIN
PERCEELNUMMER: 164/4, 192F

Zwijnaardsesteenweg - Kikvorsstraat
Afschaffen buurtweg nr 95

DATUM: 20/03/2018 SCHAAL:1/750

ONDERTEKENDE LANDMETER-EXPERT

GEZIEN EN GOEDGEKEURD DOOR DE ONDERGETEKENDE DIRECTEUR

MARIJKE BRONDEEL
KAD150010

ILSE VERSCHOORE

STAD GENT

DATUM	PLANNR	OMSCHRIJVING

LOCATIE
DAMPOORT

PROJECTBUREAU RUIMTE, WOODROW WILSONPLEIN 1 - 9000 GENT

Voorlopig vastgesteld door de gemeenteraad in zitting van ....
De stadssecretaris Voor de burgemeester
(Bij delegatie van 21/02/2017)

Mieke Hullebroeck Sven Taeldeman
Schepen van Stadsontwikkeling, Ruimtelijke Planning en Wonen

Het college van burgemeester en schepenen bevestigt dat onderhavig plan ter inzage van het publiek werd neergelegd van ..... tot.....

De stadssecretaris Voor de burgemeester
(Bij delegatie van 21/02/2017)

Mieke Hullebroeck Sven Taeldeman
Schepen van Stadsontwikkling, Ruimtelijke Planning en Wonen

Definitief vastgesteld door de gemeenteraad in zitting van ....
De stadssecretaris Voor de burgemeester
(Bij delegatie van 21/02/2017)

Mieke Hullebroeck Sven Taeldeman
Schepen van Stadsontwikkling, Ruimtelijke Planning en Wonen

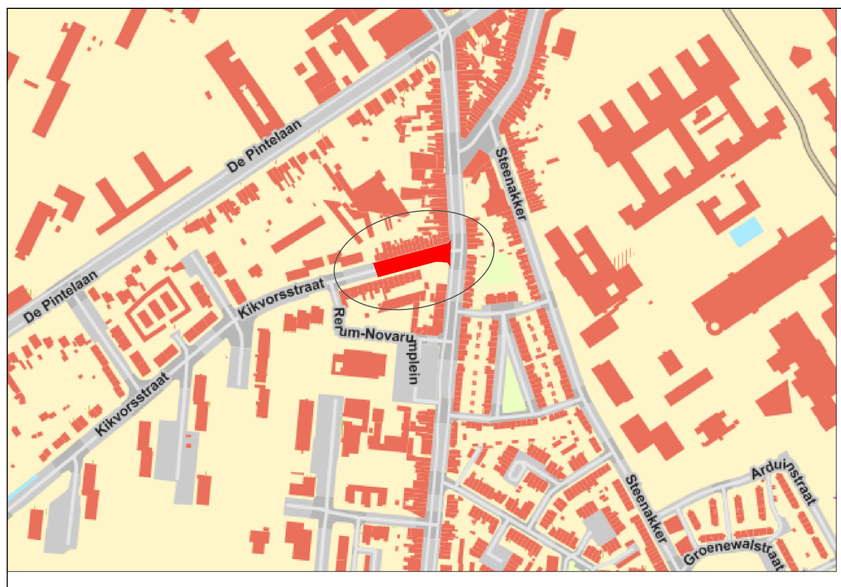

Liggingsplan (schaal 1/5000)

Coördinatenlijst [Lambert-72]

1	104519.50	190654.99
2	104516.53	190652.27
3	104431.31	190629.83
4	104436.45	190614.75
5	104503.87	190632.61
6	104518.93	190631.04

Opmetingsplan (schaal 1/750)

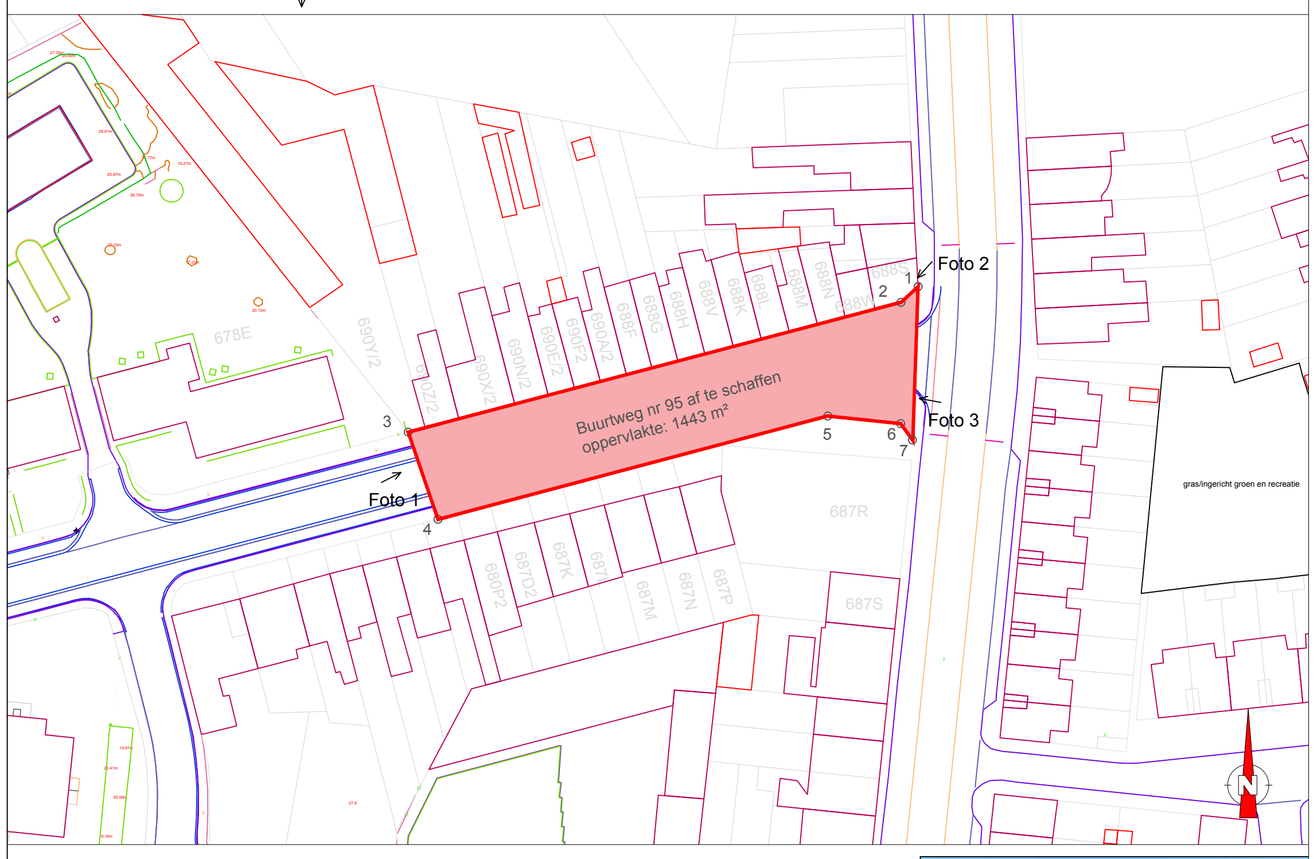

Uittreksel uit de wijziging van de atlas der Buurtwegen (17/09/1936) (schaal 1/750)

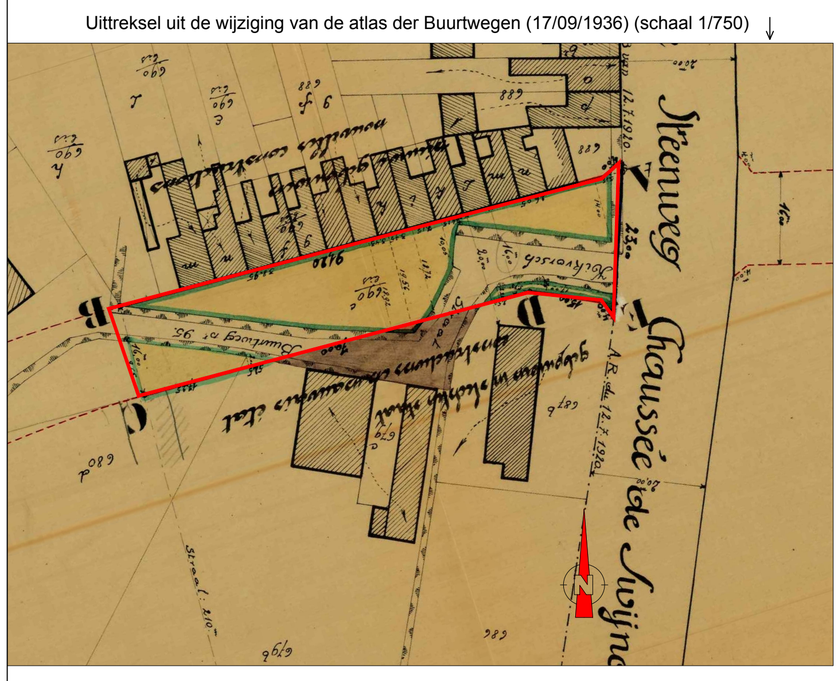

Foto 1

Foto 2

Foto 3